



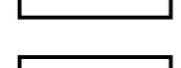




CLASSIFICAZIONE STRADE

-  Autograda
-  Strade extraurbane principali
-  Strade urbane di scorrimento
-  Strade urbane di interquartiere
-  Strade di interquartiere
-  Strade locali

PERIMETRO

-  Centro abitato

P G T
Piano di Governo del Territorio

GOVERNAMENTO UFFICIO PIG
ARCH. SORDO CARLUCCI

TEAM DI PROGETTAZIONE
ARCH. SORDO CARLUCCI
ARCH. MARISA DELLA BONA
ARCH. NATASHA DUBARICH

CONSIGLIA SCIENTIFICA
PROF. ARCH. BRUNO GARIBOLDI

CONSIGLIA ARCHITETTICA
PROF. ARCH. ADELDO GARIBOLDI

UFFICIO PIG
ARCH. SORDO CARLUCCI
ARCH. ALESSANDRO SANTORO
DOTT. SERGIO PIPINO
DOTT. ANDREA CALABRINI
DOTT. RAFFAELLO NICOLINI
DOTT. LARA ZANGA
ING. DOTT. GIULIA CORDANI

CONSIGLIA APERTA AMBIENTALE, PAESISTICA E VAS
ARCH. MARCOBERTA FORNARI

CONSIGLIA APERTA GEOLOGICA E INGEGNERIA
DOTT. ING. RENATO CALABRELLI
DOTT. ING. MARIANO GUSTINI

CONSIGLIA APERTA LEGALE
AVV. PORTINARO FRASARI
AVV. PIERLUIGI BORGARI
ING. COSTANTINA MONTANARO (SOPRINTENDENTE)

Modificato e approvato con atto di ufficio con recepimento numero 1471/11 - Nota della L.R. 12/09/11 n. 14/11
APPROVATO DAL C.C. n. 9 del 09/09/2010 Prop. Del. n. 24 del 24/01/2011
APPROVATO DAL C.C. n. 18 del 04/02/2011 Prop. Del. n. 14 del 04/02/2011
APPROVATO DAL C.C. n. 38 del 25/03/2011 Prop. Del. n. 14 del 04/02/2011
Pubblicato con Buletto in Gazzetta Ufficiale Regione Lombardia n. 28 il 04/02/2011

COMUNE DI BERGAMO
AREA FUNZIONALE DEL TERRITORIO
URBANO - PIANIFICAZIONE URBANISTICA
UFFICIO PIANO DI GOVERNO DEL TERRITORIO



AGGIORNATO AL 21.09.2011

PIANO DEI SERVIZI



ALLEGATO
PIANO URBANO GENERALE DEI SERVIZI DEL SOTTOSUOLO

PS A2
FOGLIO UNICO

CLASSIFICAZIONE STRADE



0 100 200 400 600 800 1000 scala 1:10000
Pianificatore & comm. di A2A S.p.A.