SISTEMA AMBIENTALE

SISTEMA DEI PAESAGGI

SISTEMA DEI PARCHI E DELLE AREE PROTETTE

SISTEMA DEI NODI E DELLE CONNESSIONI ECOLOGICHE

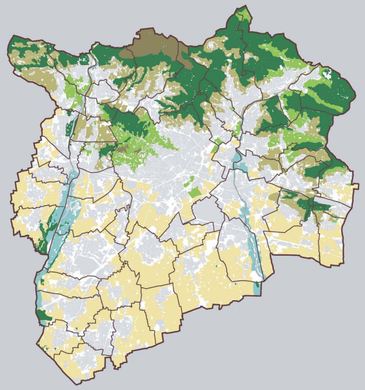

SISTEMA DEI PAESAGGI

- Paesaggio di alto valore naturalistico e vegetazionale
- Paesaggio montano e collinare con prevalenza di versanti boscati
- Paesaggio antropizzato con ambiti terrazzati e coltivati
- Paesaggio antropizzato di valore storico-culturale
- Paesaggio agrario di pianura
- Paesaggio agrario di relazione con i corsi d'acqua principali

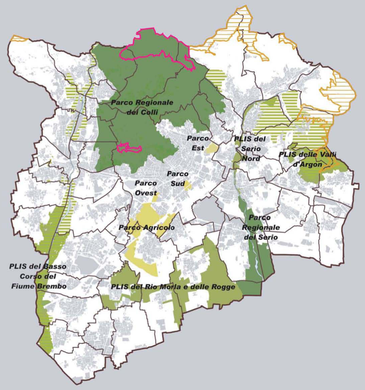

SISTEMA DEI PARCHI E DELLE AREE PROTETTE

AMBITI ESISTENTI

- Aree di elevata naturalita'
- Parchi Regionali
- Parchi Locali di Interesse Sovracomunale

AMBITI DI PREVISIONE

- Perimetro proposte S.I.C.
- Ambiti di opportuna istituzione di P.L.I.S.
- Parchi urbani di interesse sovralocale (Parco Agricolo, Parco Ovest, Parco Sud, Parco Est)

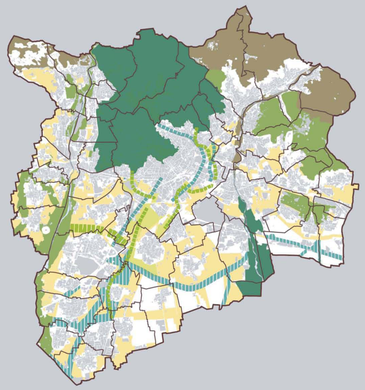

SISTEMA DEI NODI

I LIVELLO

- Struttura Naturalistica Primaria
- Nodi di livello Regionale
- Nodi di I livello Provinciale

II LIVELLO

- Nodi di II livello Provinciale
- Sistema dei grandi parchi urbani

SISTEMA DELLE CONNESSIONI ECOLOGICHE

CONNESSIONI RELATIVE ALLE INFRASTRUTTURE

- Corridoi di I livello Provinciale
- Corridoi di livello urbano

VARCHI E CONNESSIONI ECOLOGICHE

- Rete ecologica provinciale
- Rete ecologica urbana

SISTEMA DEI PAESAGGI

- Paesaggio di alto valore naturalistico e vegetazionale, dalle complesse risorse biologiche e geomorfologiche particolarmente pregiate (3)
- Paesaggio antropizzato di relazione con gli insediamenti di versante e fondovalle, con presenza diffusa di elementi e strutture edilizie di preminente valore storico culturale (3)
- Paesaggio montano e collinare debolmente antropizzato, con prevalenza di versanti boscati con interposte aree private, edificazione scarsa, sentieri e strade (3)
- Paesaggio delle colture agrarie intensive, caratterizzate dalla presenza del reticolo irriguo, dalla frequenza di presenze arboree, di elementi e strutture edilizie di preminente valore storico culturale (3)
- Paesaggio montano, collinare e pedecollinare antropizzato di relazione con gli insediamenti di versante e fondovalle, con ambiti terrazzati a seminativo, vigneti, prati e prati-pascoli (3)
- Paesaggio agrario di relazione con i corsi d'acqua principali, di particolare valore paesaggistico e naturalistico (3)

SISTEMA DEI PARCHI E DELLE AREE PROTETTE

AMBITI ESISTENTI

- Parchi Regionali: (1)
  1. Parco Regionale dei Colli
  2. Parco Regionale del Serio
- Parchi Locali di Interesse Sovracomunale(2)
  3. Parco del Basso Corso del Fiume Brembo
  4. Parco del Rio Morla e delle Rogge
  5. Parco del Serio Nord
  6. Parco delle Valli d'Argon

AMBITI DI PREVISIONE

- Ambiti di opportuna istituzione dei P.L.I.S. (3)
- Parchi di interesse sovralocale a vocazione agricola(3)
  7. Parco Agricolo
- Rete dei parchi urbani di interesse sovralocale(3)
  8. Parco Ovest
  9. Parco Sud
  10. Parco Est

SISTEMA DELLE CONNESSIONI ECOLOGICHE

- Connessioni relative alle infrastrutture (3)
- Varchi e connessioni della rete ecologica da perseguire (3)
- Filari alberati (3)

SISTEMA DELLE RETI DI FRUIZIONE PAESISTICA

- Punti panoramici (3)
- Rete delle ciclovie di previsione (rete principale) (3)
- Rete delle ciclovie di previsione (rete secondaria) (3)
- Percorsi di fruizione paesistica (3)
- Principali prospettive visuali di interesse paesistico dalle infrastrutture della mobilita' (3)
- Principali percorsi della tradizione locale in ambito montano (3)

ELEMENTI DI RILEVANZA STORICO – ARCHITETTONICA

- Centri e nuclei storici di Bergamo (3)
- Centri e nuclei storici dei Comuni della Grande Bergamo (3)

RIFERIMENTI TERRITORIALI

- Linee ferroviarie (3) (esistenti, in attuazione e in previsione)
- Linee tramviarie (3,2) (esistenti, in attuazione e in previsione)
- Autostrada (3) (esistenti, in attuazione e in previsione)
- Strade principali (3,2) (esistenti, in attuazione e in previsione)
- Aeroporto – Orio al Serio
- Stazione ferroviaria – Bergamo
- Territorio urbanizzato (3)
- Fiumi (3)
- Corsi d'acqua secondari (3)
- Confine Grande Bergamo (3)
- Confini comunali (3)

FONTI

(1) Provincia di Bergamo: Piano Territoriale di Coordinamento Previniciale, approvato con Delibera di Consiglio Provinciale n. 40 del 22 aprile 2004
(2) Comune di Bergamo: Documento di Inquadramento dei Programmi Integrati di Intervento, approvato con Delibera di Consiglio Comunale n. 94 del 28 novembre 2006
(3) Piano Territoriale di Coordinamento Previniciale – elaborazioni e integrazioni a cura dell'Ufficio PGT e del consulente per gli aspetti paesaggistici e ambientali arch. M. Fiorina (aprile 2007)

PGT Piano di Governo del Territorio

COMUNE DI BERGAMO

AREA POLITICHE DEL TERRITORIO
DIREZIONE PIANIFICAZIONE URBANISTICA
UFFICIO PIANO DI GOVERNO DEL TERRITORIO

COORDINAMENTO UFFICIO PGT
ARCH. GIORGIO CAVAGNIS

TEAM DI PROGETTAZIONE
ARCH. GIORGIO CAVAGNIS
ARCH. GIANLUCA DELLA MEA
ARCH. MARINA DAMIANACH

CONSULENZA SCIENTIFICA
PROF. ARCH. BRUNO GABRELLI

CONSULENZA ARCHITETTONICA
PROF. ARCH. AURELIO GALFETTI

UFFICIO PGT
ARCH. ANNA PITIGNAN
ARCH. ALESSANDRO SANDRO
DOTT. SERGIO APRINI
DOTT. ANDREA CALDERICI
DOTT. RAFFAELE PICARIELLO
DOTT. LARA ZANDA
CAD
DOTT. SILVIA CIVIDINI

CONSULENZA ASPETTI AMBIENTALI, PAESISTICI E VAS
ARCH. MARGHERITA FIORINA

CONSULENZA ASPETTI GEOLOGICI E IDROGEOLOGICI
DOTT. GEOL. RENATO CALDARELLI
DOTT. GEOL. MASSIMO ELITROPI

CONSULENZA ASPETTI LEGALI
AVV. FORTUNATO PAGANO
AVV. PAOLO BONOMI

SIT (SISTEMA INFORMATIVO TERRITORIALE)

Modificato e approvato con atto di editrica non comportante variante (art 13 c.14bis della L.R. 12/05 e s.m.i.)
- APPROVATO (Del. C.C. n. 6 Reg.-NO 2010 Prop. Del. in data 26/01/2010)
- APPROVATO (Del. C.C. n. 98 Reg.-NO 2011 Prop. Del. in data 19/05/2011)
- APPROVATO (Del. C.C. n. 99 Reg.(13) 2011 Prop. Del. in data 30/05/2011)

Pubblicato su Bollettino Ufficiale Regione Lombardia n. 38 in data 21/09/2011

AGGIORNATO AL 21.09.2011

QUADRO CONOSCITIVO

QC2

SISTEMA AMBIENTALE A SCALA TERRITORIALE

scala 1:30.000

Elaborazioni cartografiche: Ufficio PGT