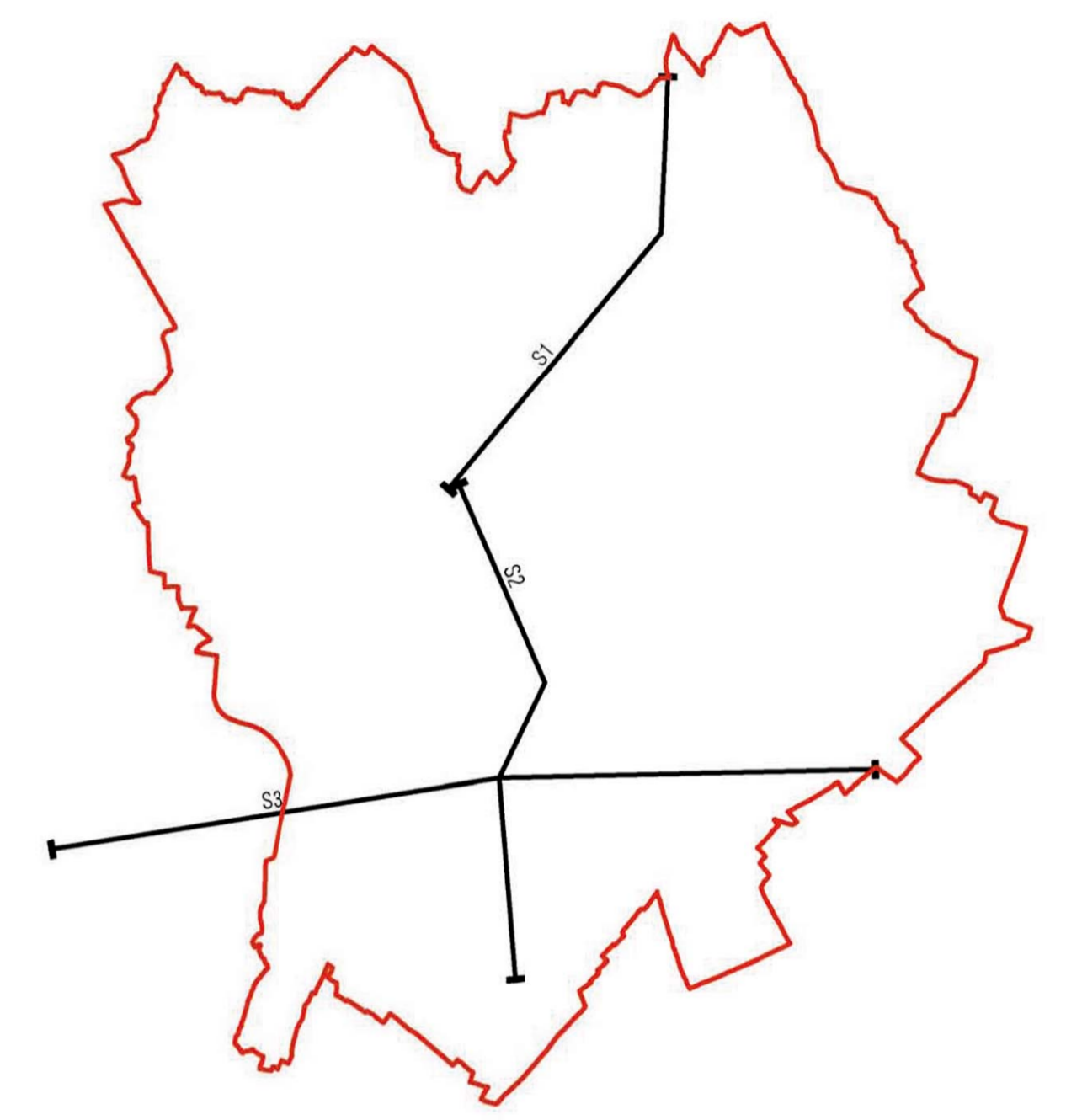
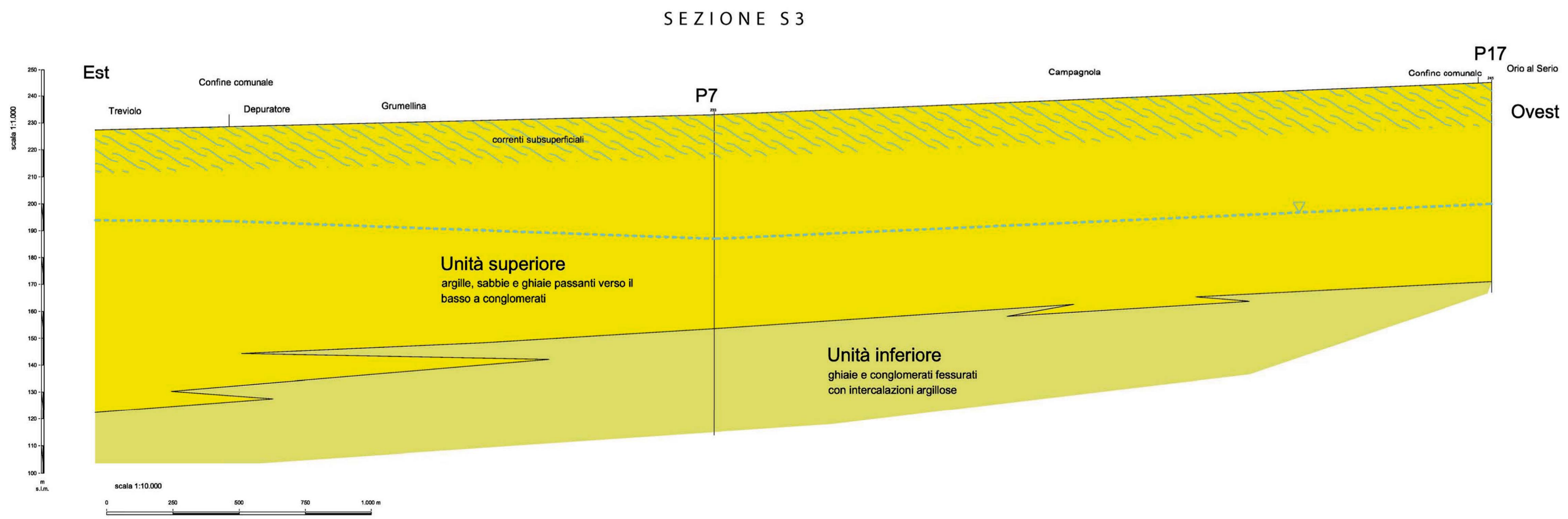
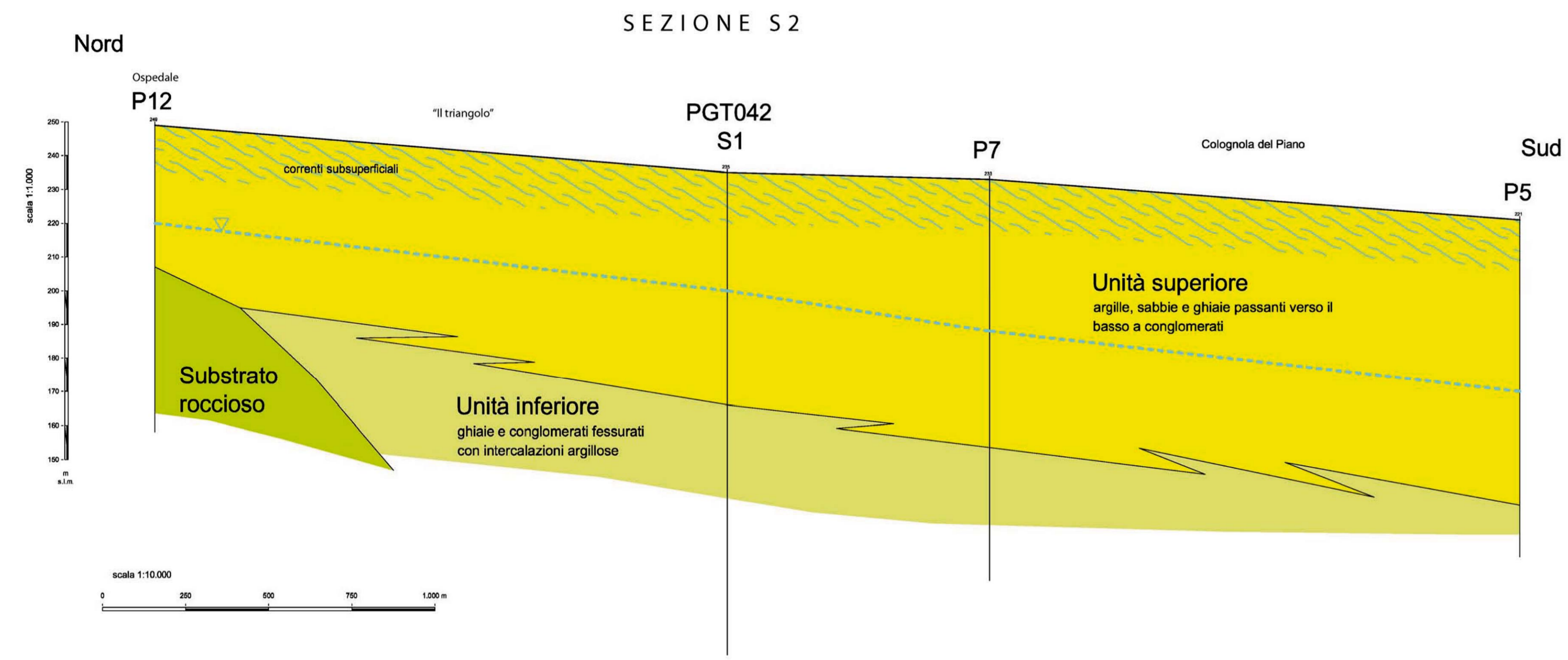
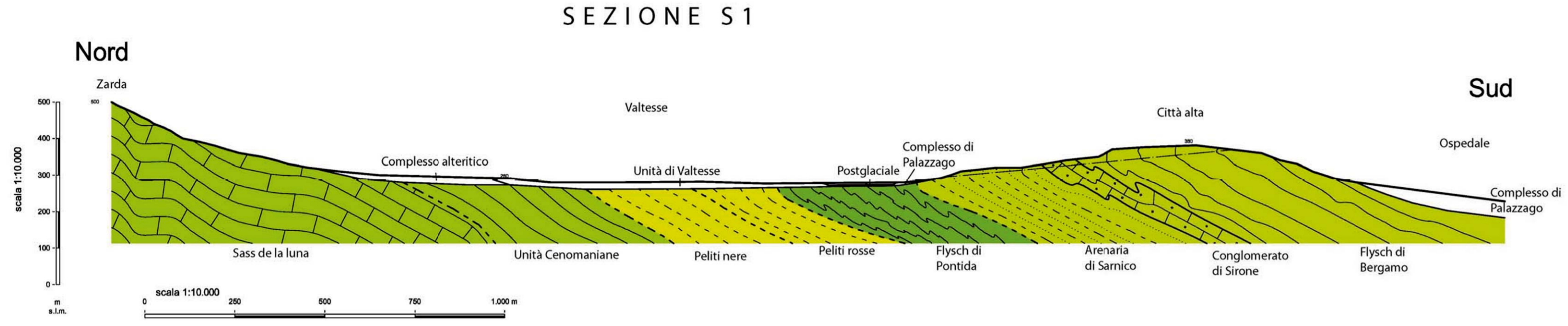


SEZIONI GEOLOGICHE



aprilio 2010 EUROGEO Bergamo

Piano di Governo del Territorio

COMUNE DI BERGAMO
AREA POLITICHE DEL TERRITORIO
DIREZIONE PIANIFICAZIONE URBANISTICA
UFFICIO PIANO DI GOVERNO DEL TERRITORIO

COORDINAMENTO UFFICIO PGT
ARCH. GIORGIO CAVANIS

TEAM DI PROGETTAZIONE
ARCH. GIORGIO CAVANIS
ARCH. GIANLUCA DELLA MIA
ARCH. MARINAZZAMBIANCHI

CONSIGLIENZA SCIENTIFICA
PROF. ARCH. BRUNO GARIBELLI

CONSIGLIENZA ARCHITETTONICA
PROF. ARCH. ADELIO GALPETTI

UFFICIO PGT
ARCH. SILVIA PERGAMI
ARCH. ALESSANDRO SANIORSO
DOTT. SERGIO APPIANI
DOTT. ANDREA CALDIROLI
DOTT. RAFFAELLE PIGNARELLO
DOTT. LARA ZANGA
DOTT. SILVIA CIVIONI

CONSIGLIENZA ASPETTI AMBIENTALI E PAESISTICI E VAS
ARCH. MARGHERITA FIORINA

CONSIGLIENZA ASPETTI GEOLOGICI E IDROGEOLOGICI
DOTT. GEOL. RIBIATO CALDIARELLI
DOTT. GEOL. MASSIMILIANO LUTTI

CONSIGLIENZA ASPETTI LEGALI
AVV. FORTUNATO PANGARO
AVV. PAOLO BERNINI

IST. SISTEMA INFORMATIVO TERRITORIALE

Modificato e approvato con atto di ratifica con comportante variante (art. 13 c. 14bis della L.R. 12/05 e s.m.i.)
 - APPROVATO (Del. C.C. n. 6/Pag/20-2010 Prop. Del. in data 24/01/2011)
 - APPROVATO (Del. C.C. n. 146/Pag/46-2011 Prop. Del. in data 19/07/2011)
 - APPROVATO (Del. C.C. n. 99/Pag/25-2011 Prop. Del. in data 30/05/2011)
 Pubblicato su Bollettino Ufficiale Regione Lombardia n. 38 in data 21/08/2011.

AGGIORNATO AL 21.09.2011

STUDI DI SETTORE

STUDIO GEOLOGICO E IDROGEOLOGICO
(ai sensi della D.G.R. 8/7374 del 28 maggio 2008)

SG6

SEZIONI GEOLOGICHE

Elaborazioni cartografiche: Ufficio PGT