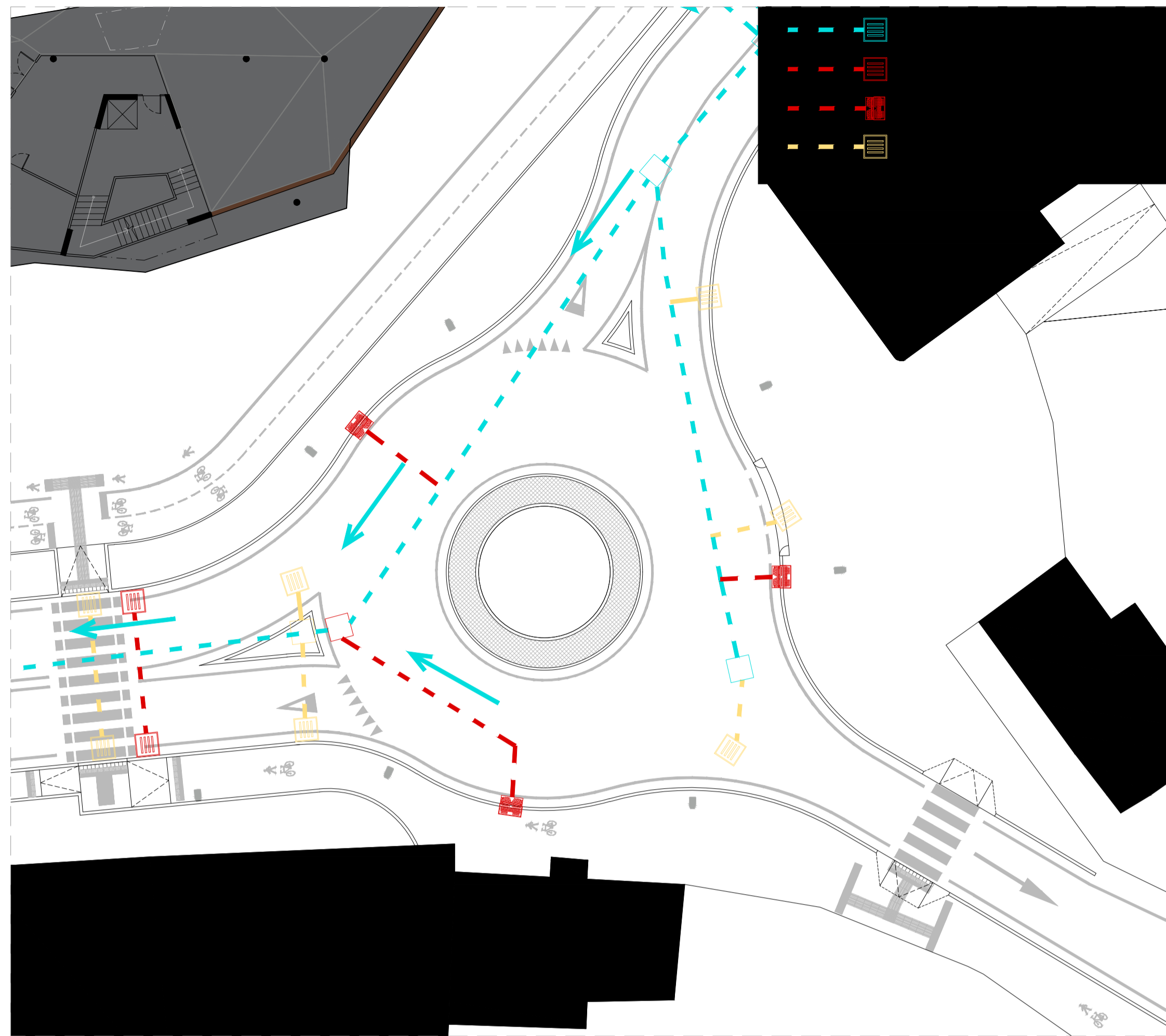
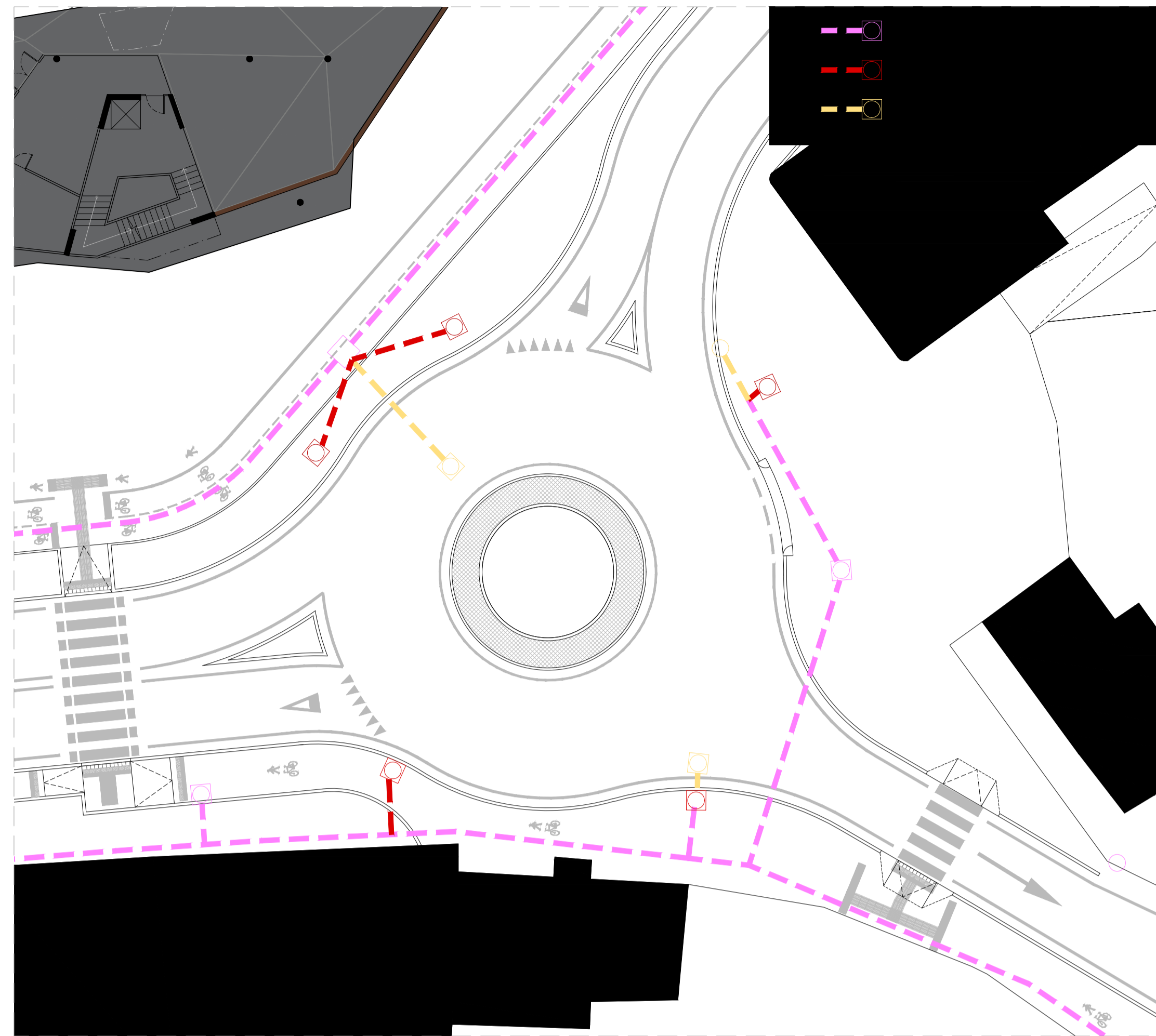


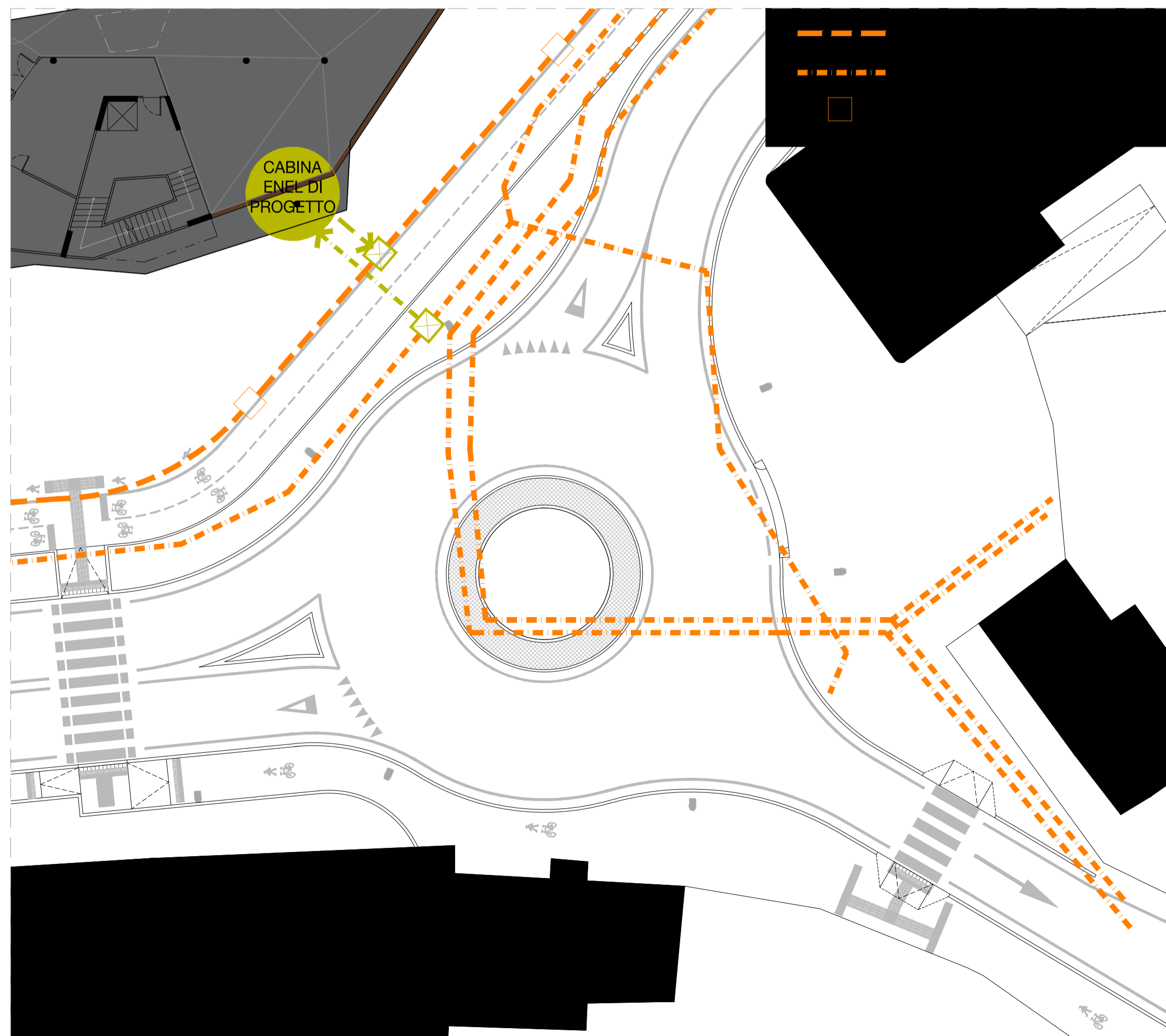
RETE SMALTIMENTO ACQUE, scala 1:200



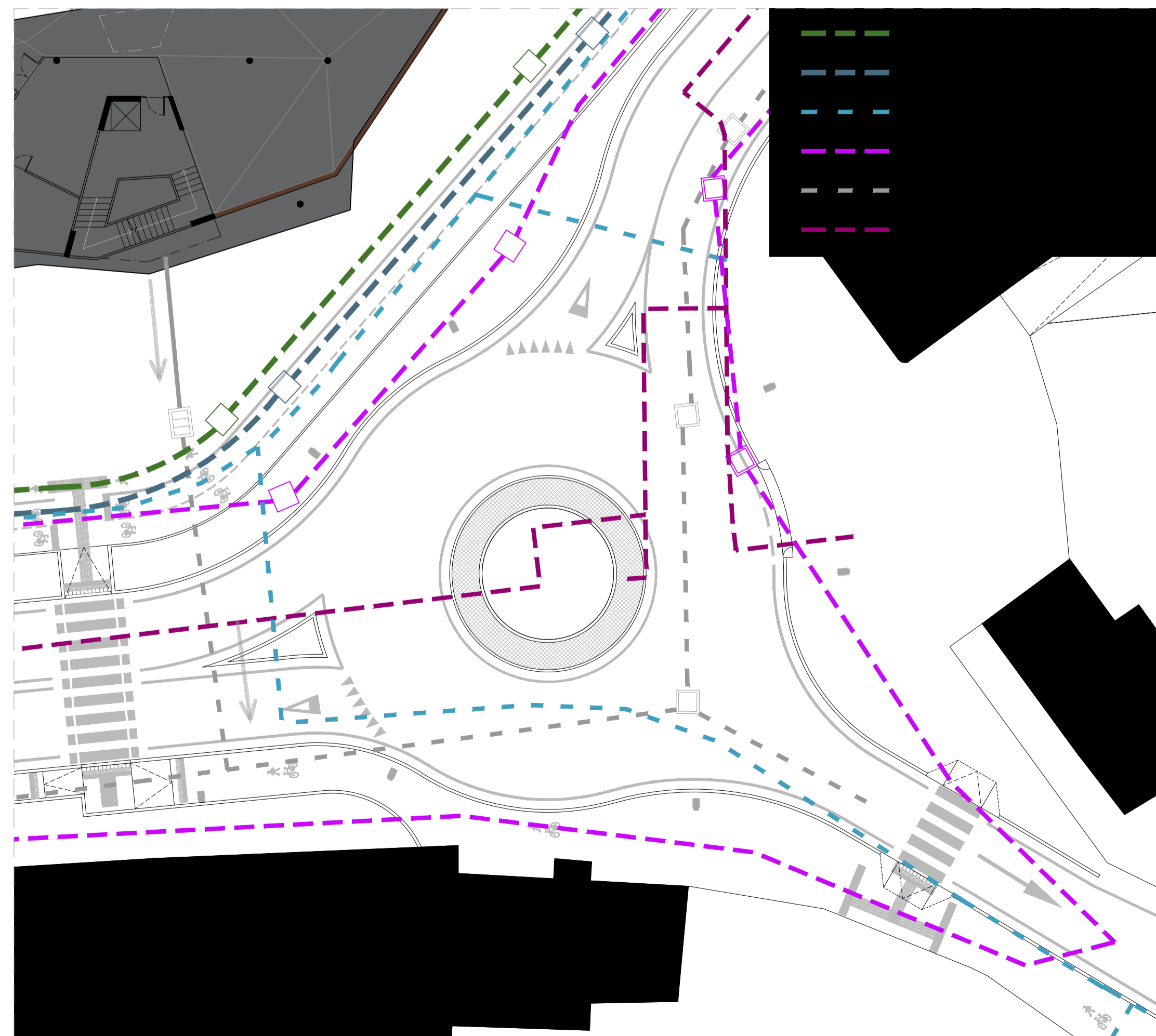
RETE ILLUMINAZIONE PUBBLICA, scala 1:200



RETE ENEL, scala 1:200



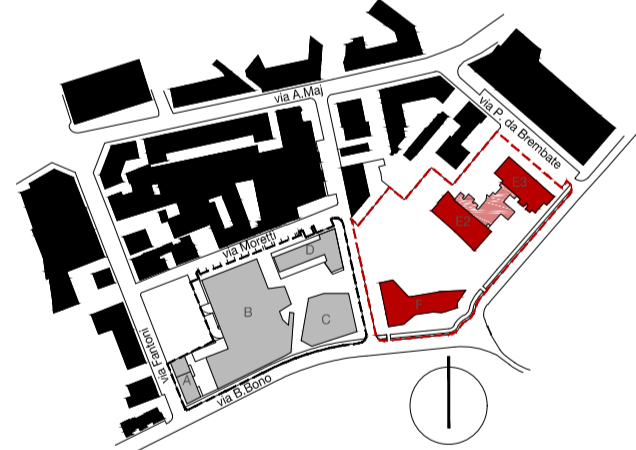
SOTTOSERVIZI, scala 1:200



COMUNE DI BERGAMO
PROVINCIA DI BERGAMO

AREA EX-CESALPINIA
PROGETTO URBANO DI RECUPERO E SISTEMAZIONE DEL COMPARTO DELIMITATO DALLE VIE B.BONO, PINAMONTE DA BREGATEL, AMAGRETTI E A.FANTONI

UN BOSCO IN CITTA'



COMMITTENTE
BROSETTA DUE SRL
Viale Vittorio Emanuele II, n. 102
24100 Bergamo

PROGETTO URBANISTICO, ARCHITETTONICO ED ESECUTIVO
DES ARCHITETTI
Via Portico 59/61, 24050, Orio al Serio, Bg
T +39 035 530 050 F +39 035 533 725
info@deottostudio.com
www.deottostudio.com



TAVOLA
SISTEMAZIONE VIA BONO/VIA DAVID
Adeguamento sottoservizi

VV-F23b

SCALA
varie

OGGETTO
VARIANTE AL P.I.I. EX-CESALPINIA
E DELLA CONVENZIONE 22 GIUGNO 2004 MODIFICATA E INTEGRATA
CON ATTO 17 DICEMBRE 2009

AVANZAMENTO
PROGETTO URBANISTICO

REVISIONE
Rev. 01

Revisione	Data	Revisione	Note
Rev. 00	31.05.2016	-	-
Rev. 01	28.10.2016	AO	Dimensione rotondella

Copyright © - Tutti i diritti sono riservati. La riproduzione anche parziale è vietata. La scala di disegno è puramente indicativa. Non effettuare misure su questo disegno, fare riferimento alle quote scritte. TUTTE LE MISURE VANNO VERIFICATE IN CANTIERE