



COMUNE DI BERGAMO
Agenzia Sistemi Informativi
Ufficio Sistema Informativo Aziendale



STATISTICHE DEMOGRAFICHE

AL 1 GENNAIO 2007

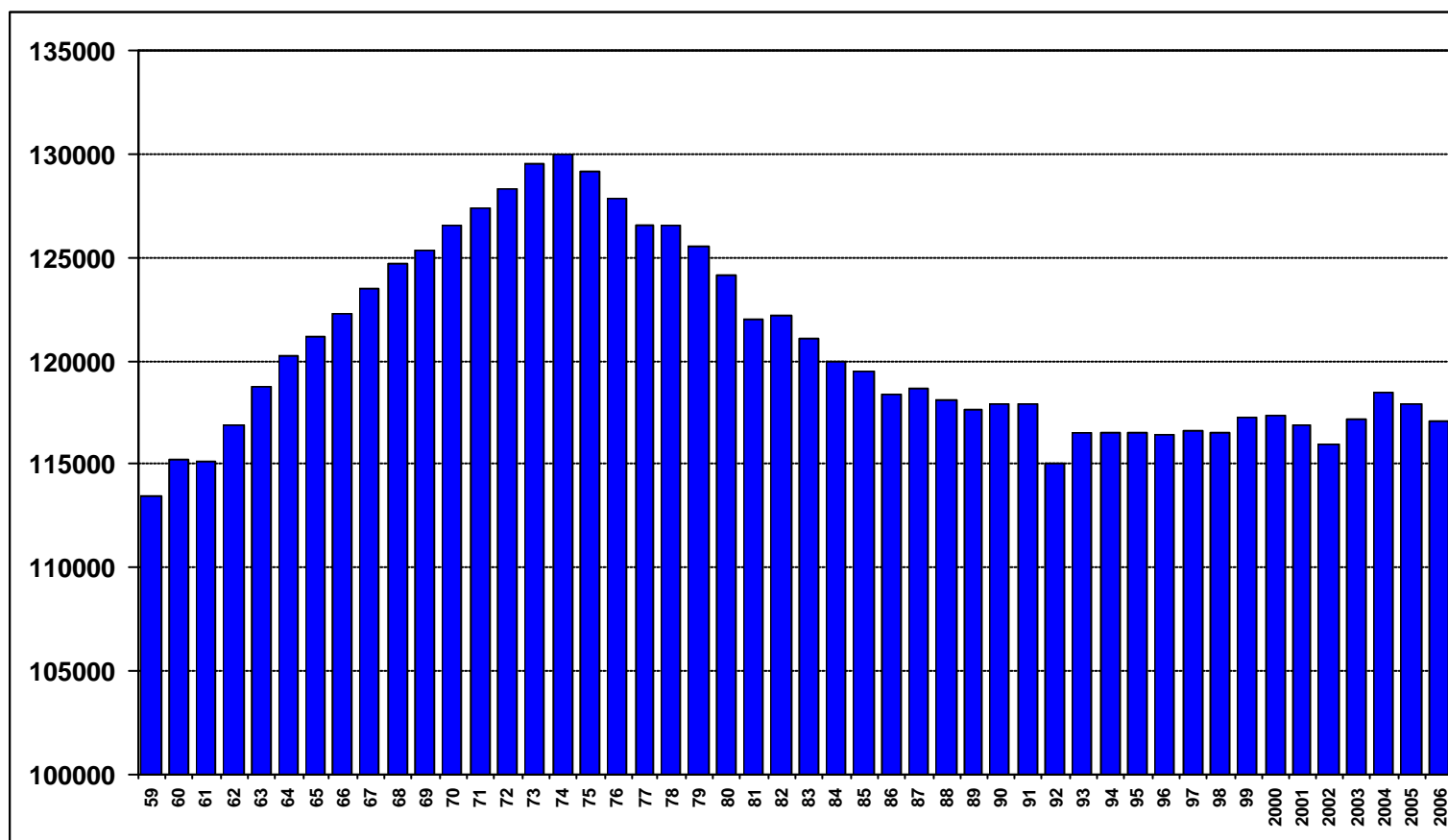


COMUNE DI BERGAMO

Agenzia Sistemi Informativi
Ufficio Sistema Informativo Aziendale

Serie storica della popolazione residente a fine anno dal 1959 al 2006

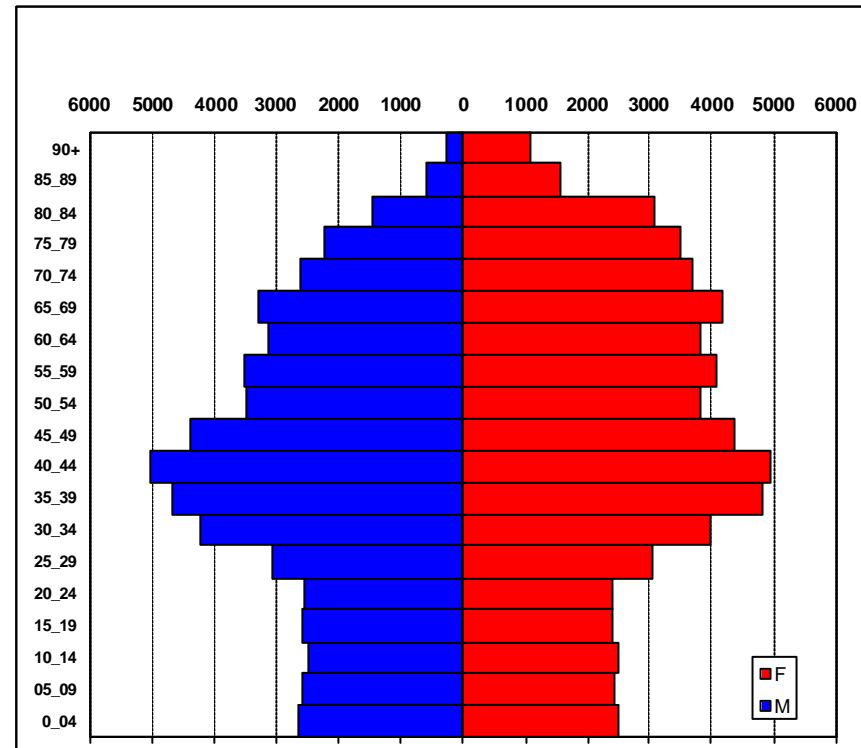
Anno	Residenti
1959	113489
1960	115225
1965	121113
1970	126504
1975	129117
1980	124150
1985	119427
1990	117886
1991	117860
1992	115053
1993	116447
1994	116520
1995	116518
1996	116366
1997	116569
1998	116549
1999	117208
2000	117325
2001	116801
2002	115883
2003	117122
2004	118426
2005	117887
2006	117072



Fonte: Registri della Popolazione Residente del Comune di Bergamo

Popolazione residente al 1/1/2007 Rappresentazione per fasce d'età (piramide dell'età)

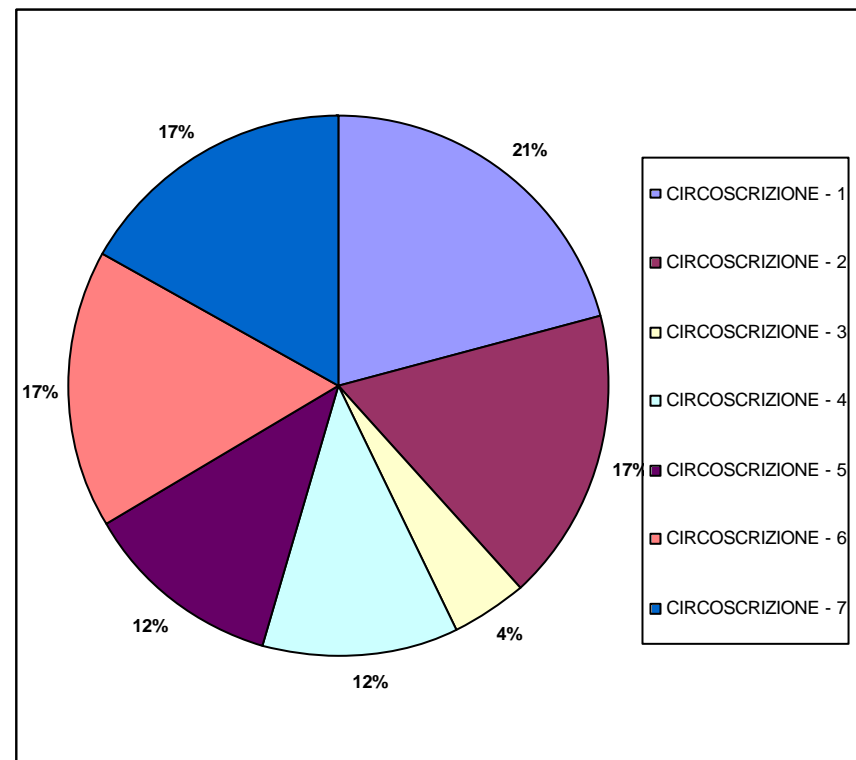
FASCIA	M	F	MF
0_04	2661	2478	5139
05_09	2593	2443	5036
10_14	2481	2490	4971
15_19	2575	2400	4975
20_24	2561	2392	4953
25_29	3049	3028	6077
30_34	4240	3986	8226
35_39	4666	4825	9491
40_44	5022	4954	9976
45_49	4393	4340	8733
50_54	3493	3833	7326
55_59	3524	4061	7585
60_64	3128	3822	6950
65_69	3299	4148	7447
70_74	2618	3711	6329
75_79	2249	3498	5747
80_84	1466	3092	4558
85_89	593	1586	2179
90+	270	1104	1374
SOMMA	54881	62191	117072



Fonte: Registri della Popolazione Residente del Comune di Bergamo

Distribuzione della popolazione residente per circoscrizione al 1/1/2007

CIRCOSCRIZIONE	TOTALE RESIDENTI
CIRCOSCRIZIONE - 1	24468
CIRCOSCRIZIONE - 2	20296
CIRCOSCRIZIONE - 3	5242
CIRCOSCRIZIONE - 4	13857
CIRCOSCRIZIONE - 5	13822
CIRCOSCRIZIONE - 6	19443
CIRCOSCRIZIONE - 7	19944
CITTA'	117072



Fonte: Registri della Popolazione Residente del Comune di Bergamo

DISTRIBUZIONE DEI RESIDENTI PER CIRCOSCRIZIONE E VIA

SITUAZIONE DELLA CITTADINANZA AL 01/01/2007**CIRCOSCRIZIONE - 1**

<i>S</i>	<i>0</i>	<i>01-04</i>	<i>05-09</i>	<i>10-14</i>	<i>15-19</i>	<i>20-24</i>	<i>25-34</i>	<i>35-44</i>	<i>45-54</i>	<i>55-59</i>	<i>60-64</i>	<i>65-69</i>	<i>OLTRE</i>	<i>TOTALE</i>
<i>CONTRADA TRE PASSI</i>														
F	1	0	0	3	0	1	0	4	0	3	1	3	5	21
M	0	0	1	1	0	0	0	2	1	0	0	2	3	10
MF	1	0	1	4	0	1	0	6	1	3	1	5	8	31
<i>GALLERIA COSIMO FANZAGO</i>														
F	0	1	2	3	1	0	6	1	5	0	1	2	7	29
M	1	0	0	0	1	1	6	5	5	1	1	0	1	22
MF	1	1	2	3	2	1	12	6	10	1	2	2	8	51
<i>LARGO BORTOLO BELOTTI</i>														
F	0	0	0	0	0	0	0	0	0	0	0	0	1	1
M	0	0	0	0	0	0	0	0	4	0	0	1	3	8
MF	0	0	0	0	0	0	0	0	4	0	0	1	4	9
<i>LARGO MEDAGLIE D'ORO</i>														
F	0	0	0	0	0	0	0	0	0	0	0	0	0	0
M	0	0	0	0	0	0	0	0	0	0	0	0	0	0
MF	0	0	0	0	0	0	0	0	0	0	0	0	0	0
<i>LARGO NICCOLO' REZZARA</i>														
F	0	0	2	0	0	0	0	4	2	1	0	1	2	12
M	0	0	4	0	0	0	1	3	1	0	1	1	3	14
MF	0	0	6	0	0	0	1	7	3	1	1	2	5	26
<i>LARGO PORTA NUOVA</i>														
F	0	0	0	0	0	0	2	0	0	0	1	0	1	4
M	0	1	0	0	0	0	4	2	0	0	0	1	0	8
MF	0	1	0	0	0	0	6	2	0	0	1	1	1	12
<i>PASSAGGIO DEI CANONICI LATERANENSI</i>														
F	0	0	0	0	0	0	1	1	1	0	0	0	1	4
M	0	0	0	0	0	1	1	0	2	0	0	0	1	5
MF	0	0	0	0	0	1	2	1	3	0	0	0	2	9

SITUAZIONE DELLA CITTADINANZA AL 01/01/2007

CIRCOSCRIZIONE - 1

S	0	01-04	05-09	10-14	15-19	20-24	25-34	35-44	45-54	55-59	60-64	65-69	OLTRE	TOTALE
<i>PASSAGGIO DEL CALEPINO</i>														
F	0	0	1	2	0	2	2	5	4	2	2	2	10	32
M	1	2	4	1	2	2	4	8	3	0	1	3	6	37
MF	1	2	5	3	2	4	6	13	7	2	3	5	16	69
<i>PASSAGGIO DON ANTONIO SEGHEZZI</i>														
F	0	1	0	0	0	0	0	2	1	0	0	0	1	5
M	0	0	0	0	0	0	0	0	0	0	0	0	0	0
MF	0	1	0	0	0	0	0	2	1	0	0	0	1	5
<i>PASSAGGIO GIOVANNI LIMONTA</i>														
F	0	0	0	0	0	0	0	1	0	0	0	0	0	1
M	0	0	0	1	1	0	0	0	0	1	0	0	1	4
MF	0	0	0	1	1	0	0	1	0	1	0	0	1	5
<i>PASSAGGIO PIERANTONIO CIVIDINI</i>														
F	0	0	0	0	1	0	1	1	2	0	0	0	6	11
M	0	0	0	0	0	1	1	3	1	0	1	1	3	11
MF	0	0	0	0	1	1	2	4	3	0	1	1	9	22
<i>PASSAGGIO SAN BARTOLOMEO</i>														
F	0	0	0	0	2	0	0	0	2	0	0	0	1	5
M	0	0	0	0	0	0	0	1	1	0	1	0	1	4
MF	0	0	0	0	2	0	0	1	3	0	1	0	2	9
<i>PIAZZA CAMILLO CAVOUR</i>														
F	0	0	0	0	0	0	0	0	0	0	0	0	0	0
M	0	0	0	0	0	0	0	0	0	0	0	0	0	0
MF	0	0	0	0	0	0	0	0	0	0	0	0	0	0
<i>PIAZZA DANTE ALIGHIERI</i>														
F	0	0	0	0	0	0	0	0	0	0	0	0	0	0
M	0	0	0	0	0	1	0	0	0	0	0	0	0	1
MF	0	0	0	0	0	1	0	0	0	0	0	0	0	1

SITUAZIONE DELLA CITTADINANZA AL 01/01/2007

CIRCOSCRIZIONE - 1

<i>S</i>	<i>0</i>	<i>01-04</i>	<i>05-09</i>	<i>10-14</i>	<i>15-19</i>	<i>20-24</i>	<i>25-34</i>	<i>35-44</i>	<i>45-54</i>	<i>55-59</i>	<i>60-64</i>	<i>65-69</i>	<i>OLTRE</i>	<i>TOTALE</i>
<i>PIAZZA DELLA LIBERTA'</i>														
F	0	0	0	0	0	0	0	0	0	0	0	0	0	0
M	0	0	0	0	0	0	0	0	0	0	0	0	0	0
MF	0	0	0	0	0	0	0	0	0	0	0	0	0	0
<i>PIAZZA GIACOMO MATTEOTTI</i>														
F	0	0	0	0	1	0	1	2	4	0	2	0	4	14
M	0	0	0	0	0	0	2	2	0	0	1	0	1	6
MF	0	0	0	0	1	0	3	4	4	0	3	0	5	20
<i>PIAZZA PONTIDA</i>														
F	1	3	3	0	1	3	10	14	10	3	8	3	19	78
M	0	4	5	4	4	1	8	19	6	6	3	2	12	74
MF	1	7	8	4	5	4	18	33	16	9	11	5	31	152
<i>PIAZZA SANT'ANNA</i>														
F	0	0	1	1	0	0	1	5	1	0	2	0	2	13
M	2	0	1	1	0	0	0	2	3	0	2	0	2	13
MF	2	0	2	2	0	0	1	7	4	0	4	0	4	26
<i>PIAZZALE DELLA REPUBBLICA</i>														
F	0	0	1	0	0	0	0	2	0	0	0	0	3	6
M	0	0	0	1	0	0	1	1	2	1	1	0	2	9
MF	0	0	1	1	0	0	1	3	2	1	1	0	5	15
<i>PIAZZALE GUGLIELMO MARCONI</i>														
F	0	0	0	0	0	0	0	1	1	0	0	1	0	3
M	0	0	0	0	3	1	0	0	2	0	0	0	1	7
MF	0	0	0	0	3	1	0	1	3	0	0	1	1	10
<i>PIAZZETTA SAN BARTOLOMEO</i>														
F	0	0	0	1	0	0	4	7	3	4	3	2	6	30
M	0	1	2	3	0	1	2	5	1	3	2	1	3	24
MF	0	1	2	4	0	1	6	12	4	7	5	3	9	54

SITUAZIONE DELLA CITTADINANZA AL 01/01/2007**CIRCOSCRIZIONE - 1**

<i>S</i>	<i>0</i>	<i>01-04</i>	<i>05-09</i>	<i>10-14</i>	<i>15-19</i>	<i>20-24</i>	<i>25-34</i>	<i>35-44</i>	<i>45-54</i>	<i>55-59</i>	<i>60-64</i>	<i>65-69</i>	<i>OLTRE</i>	<i>TOTALE</i>
<i>PIAZZETTA SANTO SPIRITO</i>														
F	0	0	1	1	0	1	1	1	1	0	0	0	0	6
M	0	1	0	0	0	0	0	1	3	0	0	0	0	5
MF	0	1	1	1	0	1	1	2	4	0	0	0	0	11
<i>ROTONDA DEI MILLE</i>														
F	0	1	5	5	2	0	5	6	11	1	1	3	8	48
M	1	0	3	1	5	3	4	6	7	5	1	1	7	44
MF	1	1	8	6	7	3	9	12	18	6	2	4	15	92
<i>SCALETTA SORGENTE BERTELLO</i>														
F	0	0	0	0	0	0	0	0	0	0	0	0	0	0
M	0	0	0	0	0	0	0	0	0	0	0	0	0	0
MF	0	0	0	0	0	0	0	0	0	0	0	0	0	0
<i>SCALINATA SANT'ALESSANDRO</i>														
F	0	0	0	0	0	0	0	1	0	0	0	0	1	2
M	0	0	0	0	0	0	0	0	0	0	0	2	0	2
MF	0	0	0	0	0	0	0	1	0	0	0	2	1	4
<i>VIA ALESSANDRO MANZONI</i>														
F	0	0	1	3	1	2	5	12	14	10	4	0	7	59
M	0	2	1	3	2	6	5	7	6	5	3	3	4	47
MF	0	2	2	6	3	8	10	19	20	15	7	3	11	106
<i>VIA ALESSANDRO NOLI</i>														
F	0	6	6	5	3	2	9	12	17	2	4	10	30	106
M	0	3	2	3	7	5	15	12	16	0	3	8	12	86
MF	0	9	8	8	10	7	24	24	33	2	7	18	42	192
<i>VIA ALFREDO PIATTI</i>														
F	1	7	5	2	5	1	12	12	10	5	2	2	3	67
M	0	3	3	8	5	1	16	18	6	5	4	1	4	74
MF	1	10	8	10	10	2	28	30	16	10	6	3	7	141

SITUAZIONE DELLA CITTADINANZA AL 01/01/2007

CIRCOSCRIZIONE - 1

	<i>S</i>	<i>0</i>	<i>01-04</i>	<i>05-09</i>	<i>10-14</i>	<i>15-19</i>	<i>20-24</i>	<i>25-34</i>	<i>35-44</i>	<i>45-54</i>	<i>55-59</i>	<i>60-64</i>	<i>65-69</i>	<i>OLTRE</i>	<i>TOTALE</i>
<i>VIA AMBROGIO DA CALEPIO</i>															
F	1	3	2	2	1	2	2	10	10	3	2	1	16	55	
M	1	1	1	4	3	4	6	14	6	3	4	3	9	59	
MF	2	4	3	6	4	6	8	24	16	6	6	4	25	114	
<i>VIA AMILCARE PONCHIELLI</i>															
F	2	10	11	6	9	9	37	24	21	15	21	10	28	203	
M	1	12	3	5	6	6	37	27	20	10	14	18	17	176	
MF	3	22	14	11	15	15	74	51	41	25	35	28	45	379	
<i>VIA ANDREA FANTONI</i>															
F	1	5	3	8	8	6	23	27	19	8	8	9	12	137	
M	0	8	8	7	7	5	19	28	14	11	0	8	12	127	
MF	1	13	11	15	15	11	42	55	33	19	8	17	24	264	
<i>VIA ANDREA GRITTI</i>															
F	1	3	0	1	1	0	8	10	4	0	3	4	7	42	
M	1	3	2	0	0	0	9	11	6	1	1	1	2	37	
MF	2	6	2	1	1	0	17	21	10	1	4	5	9	79	
<i>VIA ANDREA MORETTI</i>															
F	0	0	0	0	0	1	0	0	0	0	1	1	0	3	
M	0	0	0	0	0	0	3	0	0	0	1	0	1	5	
MF	0	0	0	0	0	1	3	0	0	0	2	1	1	8	
<i>VIA ANDREA PREVITALI</i>															
F	3	3	2	6	2	2	20	31	15	6	3	4	15	112	
M	4	5	4	4	4	4	20	23	18	6	2	2	5	101	
MF	7	8	6	10	6	6	40	54	33	12	5	6	20	213	
<i>VIA ANGELO CASSINA</i>															
F	0	1	0	1	0	0	4	2	2	1	4	0	4	19	
M	0	0	0	0	0	2	11	6	5	2	1	1	4	32	
MF	0	1	0	1	0	2	15	8	7	3	5	1	8	51	

SITUAZIONE DELLA CITTADINANZA AL 01/01/2007**CIRCOSCRIZIONE - 1**

<i>S</i>	<i>0</i>	<i>01-04</i>	<i>05-09</i>	<i>10-14</i>	<i>15-19</i>	<i>20-24</i>	<i>25-34</i>	<i>35-44</i>	<i>45-54</i>	<i>55-59</i>	<i>60-64</i>	<i>65-69</i>	<i>OLTRE</i>	<i>TOTALE</i>
<i>VIA ANGELO MAJ</i>														
F	3	15	6	12	13	18	53	50	44	28	32	27	74	375
M	5	16	15	9	9	16	48	56	37	25	18	29	48	331
MF	8	31	21	21	22	34	101	106	81	53	50	56	122	706
<i>VIA ANGELO MAZZI</i>														
F	1	5	5	3	2	5	17	18	20	12	8	10	19	125
M	0	3	10	7	4	8	8	17	15	11	5	10	16	114
MF	1	8	15	10	6	13	25	35	35	23	13	20	35	239
<i>VIA ANTONIO GHISLANZONI</i>														
F	2	3	9	2	3	2	12	19	15	5	11	7	30	120
M	0	4	3	6	7	5	13	11	15	5	6	7	14	96
MF	2	7	12	8	10	7	25	30	30	10	17	14	44	216
<i>VIA ANTONIO LOCATELLI</i>														
F	1	11	14	5	9	6	25	48	21	20	22	18	63	263
M	5	13	9	5	5	10	24	38	17	17	15	14	30	202
MF	6	24	23	10	14	16	49	86	38	37	37	32	93	465
<i>VIA ANTONIO STOPPANI</i>														
F	0	2	1	5	5	4	7	6	7	9	4	3	16	69
M	0	4	1	2	2	2	7	8	8	5	3	6	5	53
MF	0	6	2	7	7	6	14	14	15	14	7	9	21	122
<i>VIA ANTONIO VIVALDI</i>														
F	0	2	2	2	1	0	6	5	2	0	0	0	3	23
M	1	1	3	1	0	1	4	2	5	0	0	0	0	18
MF	1	3	5	3	1	1	10	7	7	0	0	0	3	41
<i>VIA ARRIGO BOITO</i>														
F	0	0	1	1	0	0	1	6	0	0	0	1	5	15
M	0	3	3	1	1	0	3	6	2	0	0	0	1	20
MF	0	3	4	2	1	0	4	12	2	0	0	1	6	35

SITUAZIONE DELLA CITTADINANZA AL 01/01/2007**CIRCOSCRIZIONE - 1**

<i>S</i>	<i>0</i>	<i>01-04</i>	<i>05-09</i>	<i>10-14</i>	<i>15-19</i>	<i>20-24</i>	<i>25-34</i>	<i>35-44</i>	<i>45-54</i>	<i>55-59</i>	<i>60-64</i>	<i>65-69</i>	<i>OLTRE</i>	<i>TOTALE</i>
<i>VIA BARTOLOMEO BONO</i>														
F	0	3	10	11	2	4	18	28	15	17	14	16	36	174
M	1	3	4	5	8	10	28	41	24	5	16	14	24	183
MF	1	6	14	16	10	14	46	69	39	22	30	30	60	357
<i>VIA BORFURO</i>														
F	0	6	6	5	1	3	9	14	13	5	4	9	20	95
M	2	2	3	2	1	1	9	14	8	4	3	3	9	61
MF	2	8	9	7	2	4	18	28	21	9	7	12	29	156
<i>VIA BORG PALAZZO</i>														
F	8	34	37	41	40	40	174	170	124	63	66	73	240	1110
M	20	40	42	40	30	44	166	216	127	59	55	44	93	976
MF	28	74	79	81	70	84	340	386	251	122	121	117	333	2086
<i>VIA BRIGATA ALPINA OROBICA</i>														
F	0	0	0	0	0	1	0	0	1	0	0	0	0	2
M	0	0	0	0	0	0	0	0	1	1	0	0	0	2
MF	0	0	0	0	0	1	0	0	2	1	0	0	0	4
<i>VIA BRIGATA LUPI</i>														
F	0	0	4	3	3	1	2	9	4	4	3	5	6	44
M	0	0	5	3	3	1	1	5	6	2	4	2	6	38
MF	0	0	9	6	6	2	3	14	10	6	7	7	12	82
<i>VIA BROSETA</i>														
F	5	5	5	6	1	5	36	31	24	10	9	9	24	170
M	2	9	6	1	4	9	35	37	21	10	9	3	12	158
MF	7	14	11	7	5	14	71	68	45	20	18	12	36	328
<i>VIA CAPPUCINI</i>														
F	0	2	1	0	0	0	4	7	4	1	5	4	16	44
M	1	3	2	0	1	1	6	15	6	4	8	6	37	90
MF	1	5	3	0	1	1	10	22	10	5	13	10	53	134

SITUAZIONE DELLA CITTADINANZA AL 01/01/2007

CIRCOSCRIZIONE - 1

<i>S</i>	<i>0</i>	<i>01-04</i>	<i>05-09</i>	<i>10-14</i>	<i>15-19</i>	<i>20-24</i>	<i>25-34</i>	<i>35-44</i>	<i>45-54</i>	<i>55-59</i>	<i>60-64</i>	<i>65-69</i>	<i>OLTRE</i>	<i>TOTALE</i>
<i>VIA CARLO SERASSI</i>														
F	1	14	15	6	9	7	39	66	25	6	9	8	14	219
M	5	18	18	10	6	10	33	62	23	8	5	5	9	212
MF	6	32	33	16	15	17	72	128	48	14	14	13	23	431
<i>VIA CARLO VIGLIANI</i>														
F	0	1	1	2	1	1	3	4	6	0	2	2	5	28
M	0	0	0	1	2	0	0	4	2	2	0	2	1	14
MF	0	1	1	3	3	1	3	8	8	2	2	4	6	42
<i>VIA CASALINO</i>														
F	0	4	4	3	7	0	18	23	19	7	10	8	35	138
M	1	4	8	8	7	5	22	25	21	7	9	7	23	147
MF	1	8	12	11	14	5	40	48	40	14	19	15	58	285
<i>VIA CLARA MAFFEI</i>														
F	0	3	2	2	0	2	6	8	7	9	3	5	14	61
M	0	3	0	2	2	4	8	7	8	4	5	3	11	57
MF	0	6	2	4	2	6	14	15	15	13	8	8	25	118
<i>VIA CORNASELLO</i>														
F	1	0	0	0	3	1	0	1	2	2	1	0	3	14
M	0	1	0	0	0	0	1	1	1	1	2	0	2	9
MF	1	1	0	0	3	1	1	2	3	3	3	0	5	23
<i>VIA DANIELE PICCININI</i>														
F	0	0	0	0	0	2	0	1	0	0	2	1	0	6
M	0	1	1	0	0	0	0	2	0	0	1	1	0	6
MF	0	1	1	0	0	2	0	3	0	0	3	2	0	12
<i>VIA DEI CAPODIFERRO</i>														
F	0	1	0	0	0	0	2	5	3	1	0	2	3	17
M	0	1	1	0	1	1	2	4	3	3	1	1	4	22
MF	0	2	1	0	1	1	4	9	6	4	1	3	7	39

SITUAZIONE DELLA CITTADINANZA AL 01/01/2007**CIRCOSCRIZIONE - 1**

<i>S</i>	<i>0</i>	<i>01-04</i>	<i>05-09</i>	<i>10-14</i>	<i>15-19</i>	<i>20-24</i>	<i>25-34</i>	<i>35-44</i>	<i>45-54</i>	<i>55-59</i>	<i>60-64</i>	<i>65-69</i>	<i>OLTRE</i>	<i>TOTALE</i>
<i>VIA DEI CARROZZAI</i>														
F	0	0	0	0	1	0	1	3	2	0	0	0	1	8
M	0	0	0	1	0	0	1	1	4	1	0	0	2	10
MF	0	0	0	1	1	0	2	4	6	1	0	0	3	18
<i>VIA DEI PARTIGIANI</i>														
F	1	3	2	6	2	1	1	14	3	2	3	1	14	53
M	0	1	5	4	2	2	8	12	7	2	2	4	3	52
MF	1	4	7	10	4	3	9	26	10	4	5	5	17	105
<i>VIA DEL GALGARIO</i>														
F	0	6	3	3	1	3	13	22	6	5	5	5	21	93
M	0	3	3	2	3	9	11	19	14	8	4	4	13	93
MF	0	9	6	5	4	12	24	41	20	13	9	9	34	186
<i>VIA DEL NASTRO AZZURRO</i>														
F	0	0	1	0	2	0	0	2	1	0	0	0	1	7
M	0	1	0	0	0	0	0	1	2	0	0	0	0	4
MF	0	1	1	0	2	0	0	3	3	0	0	0	1	11
<i>VIA DIVISIONE JULIA</i>														
F	0	1	1	3	1	0	3	6	8	2	4	8	19	56
M	0	0	1	1	3	3	1	6	6	1	0	0	15	37
MF	0	1	2	4	4	3	4	12	14	3	4	8	34	93
<i>VIA DIVISIONE TRIDENTINA</i>														
F	2	3	5	3	1	6	6	15	14	6	9	14	34	118
M	1	1	3	2	3	3	11	13	6	2	7	10	15	77
MF	3	4	8	5	4	9	17	28	20	8	16	24	49	195
<i>VIA DOMENICO CIMAROSA</i>														
F	0	0	0	0	1	3	3	4	2	2	0	2	5	22
M	0	0	1	0	1	3	3	3	4	2	1	0	0	18
MF	0	0	1	0	2	6	6	7	6	4	1	2	5	40

SITUAZIONE DELLA CITTADINANZA AL 01/01/2007**CIRCOSCRIZIONE - 1**

<i>S</i>	<i>0</i>	<i>01-04</i>	<i>05-09</i>	<i>10-14</i>	<i>15-19</i>	<i>20-24</i>	<i>25-34</i>	<i>35-44</i>	<i>45-54</i>	<i>55-59</i>	<i>60-64</i>	<i>65-69</i>	<i>OLTRE</i>	<i>TOTALE</i>
<i>VIA DON CARLO BOTTA</i>														
F	2	1	1	0	4	1	13	7	10	8	3	5	17	72
M	1	3	1	1	1	4	1	10	10	4	4	8	9	57
MF	3	4	2	1	5	5	14	17	20	12	7	13	26	129
<i>VIA DON LUIGI PALAZZOLO</i>														
F	1	9	9	9	10	6	22	37	31	13	18	14	58	237
M	4	7	7	6	7	9	38	32	27	8	3	16	32	196
MF	5	16	16	15	17	15	60	69	58	21	21	30	90	433
<i>VIA DUCA DEGLI ABRUZZI</i>														
F	0	2	0	0	2	2	9	8	5	5	4	4	9	50
M	1	0	2	0	0	1	5	7	3	6	4	2	3	34
MF	1	2	2	0	2	3	14	15	8	11	8	6	12	84
<i>VIA ERMETE NOVELLI</i>														
F	2	3	2	1	1	2	8	14	11	3	2	4	10	63
M	1	3	2	1	3	1	6	14	6	3	3	1	7	51
MF	3	6	4	2	4	3	14	28	17	6	5	5	17	114
<i>VIA EUGENIO DONADONI</i>														
F	0	0	0	0	0	1	0	0	1	0	0	1	2	5
M	0	0	0	0	0	0	0	0	0	0	0	0	2	2
MF	0	0	0	0	0	1	0	0	1	0	0	1	4	7
<i>VIA EVARISTO BASCHENIS</i>														
F	2	5	4	3	7	6	19	29	16	18	8	12	25	154
M	2	3	4	2	3	10	32	22	20	16	8	11	13	146
MF	4	8	8	5	10	16	51	51	36	34	16	23	38	300
<i>VIA EZIO ZAMBIANCHI</i>														
F	0	4	2	7	5	1	5	16	13	7	7	5	30	102
M	1	2	5	7	5	5	3	8	12	6	3	3	16	76
MF	1	6	7	14	10	6	8	24	25	13	10	8	46	178

SITUAZIONE DELLA CITTADINANZA AL 01/01/2007**CIRCOSCRIZIONE - 1**

<i>S</i>	<i>0</i>	<i>01-04</i>	<i>05-09</i>	<i>10-14</i>	<i>15-19</i>	<i>20-24</i>	<i>25-34</i>	<i>35-44</i>	<i>45-54</i>	<i>55-59</i>	<i>60-64</i>	<i>65-69</i>	<i>OLTRE</i>	<i>TOTALE</i>
<i>VIA F.LLI CALVI</i>														
F	0	3	2	4	3	4	8	14	15	5	6	8	19	91
M	0	4	4	6	4	3	12	18	14	4	5	6	8	88
MF	0	7	6	10	7	7	20	32	29	9	11	14	27	179
<i>VIA FILIPPO LUSSANA</i>														
F	0	0	0	0	0	0	0	0	0	0	0	0	0	0
M	0	0	0	0	0	0	0	0	0	0	0	0	0	0
MF	0	0	0	0	0	0	0	0	0	0	0	0	0	0
<i>VIA FORO BOARIO</i>														
F	0	1	1	2	1	1	1	3	6	2	0	1	3	22
M	0	1	0	0	1	0	2	4	4	4	0	2	1	19
MF	0	2	1	2	2	1	3	7	10	6	0	3	4	41
<i>VIA FRA DAMIANO DEI ZAMBELLI</i>														
F	0	0	0	3	2	1	1	2	6	2	2	1	3	23
M	0	1	1	0	2	3	4	1	3	3	0	0	1	19
MF	0	1	1	3	4	4	5	3	9	5	2	1	4	42
<i>VIA FRANCESCO CRISPI</i>														
F	0	0	0	0	0	0	0	0	0	1	0	0	0	1
M	0	0	0	0	0	0	0	0	0	0	0	1	0	1
MF	0	0	0	0	0	0	0	0	0	1	0	1	0	2
<i>VIA FRANCESCO CUCCHI</i>														
F	3	2	5	2	3	0	9	10	10	1	3	5	13	66
M	0	0	3	4	3	0	5	18	7	2	1	3	12	58
MF	3	2	8	6	6	0	14	28	17	3	4	8	25	124
<i>VIA FRANCESCO GALLICCIOLLI</i>														
F	0	0	0	0	0	0	1	1	0	0	1	0	0	3
M	1	0	0	0	0	0	2	0	0	0	0	1	0	4
MF	1	0	0	0	0	0	3	1	0	0	1	1	0	7

SITUAZIONE DELLA CITTADINANZA AL 01/01/2007

CIRCOSCRIZIONE - 1

<i>S</i>	<i>0</i>	<i>01-04</i>	<i>05-09</i>	<i>10-14</i>	<i>15-19</i>	<i>20-24</i>	<i>25-34</i>	<i>35-44</i>	<i>45-54</i>	<i>55-59</i>	<i>60-64</i>	<i>65-69</i>	<i>OLTRE</i>	<i>TOTALE</i>
<i>VIA FRANCESCO PETRARCA</i>														
F	1	0	0	1	2	1	2	2	3	0	0	0	0	12
M	0	1	1	0	0	1	1	1	2	0	1	0	0	8
MF	1	1	1	1	2	2	3	3	5	0	1	0	0	20
<i>VIA FRANCHINO GAFFURIO</i>														
F	1	4	0	0	2	6	5	3	9	2	4	2	10	48
M	0	0	2	3	3	2	8	6	6	6	4	2	6	48
MF	1	4	2	3	5	8	13	9	15	8	8	4	16	96
<i>VIA GABRIELE CAMOZZI</i>														
F	3	7	7	8	5	6	16	33	10	5	6	6	23	135
M	2	2	2	5	9	4	11	24	15	5	1	5	10	95
MF	5	9	9	13	14	10	27	57	25	10	7	11	33	230
<i>VIA GENNARO SORA</i>														
F	0	0	0	0	0	0	0	0	0	0	0	0	0	0
M	0	0	0	0	0	0	0	0	0	0	0	0	0	0
MF	0	0	0	0	0	0	0	0	0	0	0	0	0	0
<i>VIA GEREMIA BONOMELLI</i>														
F	0	0	2	1	1	4	9	9	10	4	2	8	30	80
M	0	1	4	2	2	6	9	10	13	3	4	1	15	70
MF	0	1	6	3	3	10	18	19	23	7	6	9	45	150
<i>VIA GEROLAMO TIRABOSCHI</i>														
F	0	0	0	2	1	0	1	2	4	1	0	1	7	19
M	1	1	0	2	1	0	1	6	3	2	0	0	3	20
MF	1	1	0	4	2	0	2	8	7	3	0	1	10	39
<i>VIA GIACOMO CRISTOFOLI</i>														
F	0	0	0	3	0	1	3	2	4	1	1	0	4	19
M	0	0	0	0	0	0	2	1	2	0	2	1	2	10
MF	0	0	0	3	0	1	5	3	6	1	3	1	6	29

SITUAZIONE DELLA CITTADINANZA AL 01/01/2007**CIRCOSCRIZIONE - 1**

<i>S</i>	<i>0</i>	<i>01-04</i>	<i>05-09</i>	<i>10-14</i>	<i>15-19</i>	<i>20-24</i>	<i>25-34</i>	<i>35-44</i>	<i>45-54</i>	<i>55-59</i>	<i>60-64</i>	<i>65-69</i>	<i>OLTRE</i>	<i>TOTALE</i>
<i>VIA GIACOMO DAVID</i>														
F	0	1	0	0	0	1	1	2	0	0	1	0	1	7
M	0	0	0	0	1	0	5	3	1	0	0	3	0	13
MF	0	1	0	0	1	1	6	5	1	0	1	3	1	20
<i>VIA GIACOMO MANZU'</i>														
F	0	0	0	0	0	0	0	1	0	0	0	0	0	1
M	0	0	0	0	0	0	0	0	0	0	0	0	1	1
MF	0	0	0	0	0	0	0	1	0	0	0	0	1	2
<i>VIA GIACOMO QUARENGHI</i>														
F	1	14	9	10	13	20	58	67	50	30	19	30	72	393
M	5	17	11	12	12	18	89	70	49	19	24	13	48	387
MF	6	31	20	22	25	38	147	137	99	49	43	43	120	780
<i>VIA GIAN MARIA SCOTTI</i>														
F	0	4	2	5	3	2	5	13	14	3	4	4	15	74
M	0	1	4	6	3	1	5	13	14	6	3	1	9	66
MF	0	5	6	11	6	3	10	26	28	9	7	5	24	140
<i>VIA GIANBATTISTA MORONI</i>														
F	2	19	5	13	8	16	59	67	42	15	6	12	60	324
M	7	14	14	7	10	10	75	72	39	14	10	10	20	302
MF	9	33	19	20	18	26	134	139	81	29	16	22	80	626
<i>VIA GIORGIO E GUIDO PAGLIA</i>														
F	3	7	5	10	8	12	27	44	46	21	16	17	65	281
M	4	9	10	9	8	10	24	49	34	17	16	14	35	239
MF	7	16	15	19	16	22	51	93	80	38	32	31	100	520
<i>VIA GIOVANNI BATTISTA RUBINI</i>														
F	0	0	0	0	0	0	0	0	0	0	0	0	0	0
M	0	0	0	0	0	0	0	0	0	0	0	0	0	0
MF	0	0	0	0	0	0	0	0	0	0	0	0	0	0

SITUAZIONE DELLA CITTADINANZA AL 01/01/2007**CIRCOSCRIZIONE - 1**

<i>S</i>	<i>0</i>	<i>01-04</i>	<i>05-09</i>	<i>10-14</i>	<i>15-19</i>	<i>20-24</i>	<i>25-34</i>	<i>35-44</i>	<i>45-54</i>	<i>55-59</i>	<i>60-64</i>	<i>65-69</i>	<i>OLTRE</i>	<i>TOTALE</i>
<i>VIA GIOVANNI E RODOLFO ZELASCO</i>														
F	0	1	1	0	0	0	1	5	3	1	1	2	3	18
M	0	0	0	1	0	1	2	2	2	2	0	1	1	12
MF	0	1	1	1	0	1	3	7	5	3	1	3	4	30
<i>VIA GIOVANNI PASCOLI</i>														
F	0	7	6	6	4	4	10	16	27	12	11	10	21	134
M	1	3	3	7	6	9	23	25	21	13	9	9	18	147
MF	1	10	9	13	10	13	33	41	48	25	20	19	39	281
<i>VIA GIUSEPPE GARIBALDI</i>														
F	2	10	12	5	2	6	19	27	16	5	13	10	72	199
M	0	8	8	4	6	3	27	26	18	10	6	9	21	146
MF	2	18	20	9	8	9	46	53	34	15	19	19	93	345
<i>VIA GIUSEPPE GREPPI</i>														
F	0	0	0	0	0	1	1	0	1	0	1	1	6	11
M	0	0	0	0	1	0	2	1	2	0	2	2	2	12
MF	0	0	0	0	1	1	3	1	3	0	3	3	8	23
<i>VIA GIUSEPPE VERDI</i>														
F	1	3	6	11	4	5	12	32	22	7	12	10	39	164
M	3	4	6	6	5	6	15	23	20	8	5	7	28	136
MF	4	7	12	17	9	11	27	55	42	15	17	17	67	300
<i>VIA GUGLIELMO D'ALZANO</i>														
F	1	2	3	3	8	3	15	12	18	15	7	11	24	122
M	0	4	2	3	6	7	9	14	19	5	5	7	13	94
MF	1	6	5	6	14	10	24	26	37	20	12	18	37	216
<i>VIA LAPACANO</i>														
F	3	5	7	4	4	3	20	23	19	4	6	8	48	154
M	2	6	11	10	3	5	19	16	11	6	4	4	16	113
MF	5	11	18	14	7	8	39	39	30	10	10	12	64	267

SITUAZIONE DELLA CITTADINANZA AL 01/01/2007**CIRCOSCRIZIONE - 1**

	<i>S</i>	<i>0</i>	<i>01-04</i>	<i>05-09</i>	<i>10-14</i>	<i>15-19</i>	<i>20-24</i>	<i>25-34</i>	<i>35-44</i>	<i>45-54</i>	<i>55-59</i>	<i>60-64</i>	<i>65-69</i>	<i>OLTRE</i>	<i>TOTALE</i>
<i>VIA LATTANZIO QUERENA</i>															
F	0	0	0	1	0	1	0	1	2	1	1	3	2	5	17
M	0	1	1	0	0	0	0	1	1	0	1	2	2	4	12
MF	0	1	1	1	0	1	0	2	3	1	2	5	4	9	29
<i>VIA LUCIANO MANARA</i>															
F	0	1	2	2	2	2	0	5	4	7	3	6	2	13	47
M	1	1	1	0	3	2	0	4	8	2	6	2	4	15	48
MF	1	2	2	2	5	4	0	9	12	9	9	8	6	28	95
<i>VIA LUIGI SALVI</i>															
F	0	0	0	0	0	0	0	0	0	0	0	0	1	0	1
M	0	0	0	0	0	0	1	0	0	1	0	0	0	1	3
MF	0	0	0	0	0	0	1	0	0	1	0	0	1	1	4
<i>VIA MADONNA DELLA NEVE</i>															
F	0	1	1	1	0	1	1	1	7	3	2	3	1	3	24
M	0	4	4	3	1	0	2	1	7	5	1	2	1	1	28
MF	0	5	5	4	1	1	3	2	14	8	3	5	2	4	52
<i>VIA MALFASSI</i>															
F	1	7	7	3	0	2	0	6	17	9	4	3	6	13	71
M	0	1	1	5	1	5	2	11	19	7	4	1	9	3	68
MF	1	8	8	8	1	7	2	17	36	16	8	4	15	16	139
<i>VIA MALJ TABAJANI</i>															
F	1	0	0	0	2	0	1	2	2	3	0	1	3	5	20
M	0	1	1	1	0	1	0	1	1	4	1	0	1	1	12
MF	1	1	1	1	2	1	1	3	3	7	1	1	4	6	32
<i>VIA MARTIRI DI CEFALONIA</i>															
F	1	3	3	0	1	1	1	4	7	5	6	4	1	12	46
M	0	2	2	0	1	2	4	5	9	11	2	1	3	6	46
MF	1	5	5	0	2	3	5	9	16	16	8	5	4	18	92

SITUAZIONE DELLA CITTADINANZA AL 01/01/2007**CIRCOSCRIZIONE - 1**

<i>S</i>	<i>0</i>	<i>01-04</i>	<i>05-09</i>	<i>10-14</i>	<i>15-19</i>	<i>20-24</i>	<i>25-34</i>	<i>35-44</i>	<i>45-54</i>	<i>55-59</i>	<i>60-64</i>	<i>65-69</i>	<i>OLTRE</i>	<i>TOTALE</i>
<i>VIA MASONE</i>														
F	1	2	2	6	6	1	11	27	25	15	10	17	37	160
M	0	7	7	4	1	6	8	14	18	7	3	7	16	98
MF	1	9	9	10	7	7	19	41	43	22	13	24	53	258
<i>VIA MATRIS DOMINI</i>														
F	1	2	3	7	4	2	9	10	16	5	5	5	22	91
M	0	2	1	1	3	2	5	11	15	4	2	7	6	59
MF	1	4	4	8	7	4	14	21	31	9	7	12	28	150
<i>VIA MONTE CENISIO</i>														
F	0	1	1	1	0	1	8	2	2	0	0	0	1	17
M	0	1	2	0	0	2	7	4	1	2	0	0	1	20
MF	0	2	3	1	0	3	15	6	3	2	0	0	2	37
<i>VIA MONTE GRAPPA</i>														
F	0	0	1	0	0	0	0	3	3	0	1	0	3	11
M	0	1	0	1	1	0	1	1	2	2	0	0	1	10
MF	0	1	1	1	1	0	1	4	5	2	1	0	4	21
<i>VIA MONTE ORTIGARA</i>														
F	0	2	0	1	2	0	2	2	7	3	3	4	7	33
M	1	0	3	1	1	2	4	4	3	3	1	3	8	34
MF	1	2	3	2	3	2	6	6	10	6	4	7	15	67
<i>VIA MONTE SABOTINO</i>														
F	0	0	0	0	0	0	1	1	0	0	1	2	0	5
M	0	0	0	0	0	0	0	1	0	0	1	0	1	3
MF	0	0	0	0	0	0	1	2	0	0	2	2	1	8
<i>VIA NICOLO' PAGANINI</i>														
F	0	0	0	1	0	1	2	3	1	1	1	2	3	15
M	0	3	1	0	1	0	2	1	0	1	0	3	2	14
MF	0	3	1	1	1	1	4	4	1	2	1	5	5	29

SITUAZIONE DELLA CITTADINANZA AL 01/01/2007**CIRCOSCRIZIONE - 1**

<i>S</i>	<i>0</i>	<i>01-04</i>	<i>05-09</i>	<i>10-14</i>	<i>15-19</i>	<i>20-24</i>	<i>25-34</i>	<i>35-44</i>	<i>45-54</i>	<i>55-59</i>	<i>60-64</i>	<i>65-69</i>	<i>OLTRE</i>	<i>TOTALE</i>
<i>VIA NICOLO' TOMMASEO</i>														
F	0	0	0	0	0	0	0	0	0	0	0	0	0	0
M	0	0	0	0	0	0	0	1	0	0	0	0	0	1
MF	0	0	0	0	0	0	0	1	0	0	0	0	0	1
<i>VIA NOCA</i>														
F	0	0	0	0	0	0	0	0	0	0	0	1	0	1
M	0	0	0	0	0	0	0	1	0	0	0	0	1	2
MF	0	0	0	0	0	0	0	1	0	0	0	1	1	3
<i>VIA PALMA IL VECCHIO</i>														
F	0	14	11	12	7	7	26	40	24	9	15	7	20	192
M	3	8	11	5	6	5	17	32	22	9	5	10	11	144
MF	3	22	22	17	13	12	43	72	46	18	20	17	31	336
<i>VIA PELABROCCO</i>														
F	0	1	1	0	0	1	2	1	9	2	0	4	7	28
M	0	0	0	0	0	0	1	9	5	0	1	3	4	23
MF	0	1	1	0	0	1	3	10	14	2	1	7	11	51
<i>VIA PELANDI</i>														
F	0	7	9	9	2	3	12	25	16	5	4	1	5	98
M	1	6	11	6	6	4	10	23	17	2	5	4	1	96
MF	1	13	20	15	8	7	22	48	33	7	9	5	6	194
<i>VIA PIETRO PALEOCAPA</i>														
F	1	7	8	4	4	8	26	25	23	10	13	10	32	171
M	1	5	5	8	5	5	17	28	15	13	8	8	16	134
MF	2	12	13	12	9	13	43	53	38	23	21	18	48	305
<i>VIA PIETRO ROVELLI</i>														
F	0	1	2	2	1	1	10	13	10	1	1	1	8	51
M	0	3	1	1	4	1	11	9	7	1	4	3	6	51
MF	0	4	3	3	5	2	21	22	17	2	5	4	14	102

SITUAZIONE DELLA CITTADINANZA AL 01/01/2007

CIRCOSCRIZIONE - 1

<i>S</i>	<i>0</i>	<i>01-04</i>	<i>05-09</i>	<i>10-14</i>	<i>15-19</i>	<i>20-24</i>	<i>25-34</i>	<i>35-44</i>	<i>45-54</i>	<i>55-59</i>	<i>60-64</i>	<i>65-69</i>	<i>OLTRE</i>	<i>TOTALE</i>
<i>VIA PIGNOLO</i>														
F	5	16	10	19	20	18	61	67	69	28	19	24	72	428
M	4	16	14	26	24	14	64	92	67	9	24	21	45	420
MF	9	32	24	45	44	32	125	159	136	37	43	45	117	848
<i>VIA PINAMONTE DA BREMBATE</i>														
F	2	4	2	1	1	2	6	8	3	2	1	1	3	36
M	0	1	1	0	0	0	6	8	2	4	3	1	1	27
MF	2	5	3	1	1	2	12	16	5	6	4	2	4	63
<i>VIA PRADELLO</i>														
F	0	2	3	4	2	0	3	8	4	4	2	4	14	50
M	0	0	1	2	2	2	3	1	4	1	3	3	12	34
MF	0	2	4	6	4	2	6	9	8	5	5	7	26	84
<i>VIA ROMA</i>														
F	0	0	1	0	0	0	0	1	0	1	1	0	0	4
M	0	0	0	0	0	0	0	0	0	0	1	0	0	1
MF	0	0	1	0	0	0	0	1	0	1	2	0	0	5
<i>VIA SAN BENEDETTO</i>														
F	0	0	0	0	0	0	1	4	2	2	1	0	8	18
M	0	0	0	0	1	0	1	0	2	1	2	0	3	10
MF	0	0	0	0	1	0	2	4	4	3	3	0	11	28
<i>VIA SAN BERNARDINO</i>														
F	4	9	14	6	9	5	56	75	38	28	29	32	161	466
M	3	9	6	10	11	14	54	89	54	11	13	10	25	309
MF	7	18	20	16	20	19	110	164	92	39	42	42	186	775
<i>VIA SAN FRANCESCO D'ASSISI</i>														
F	0	1	0	0	5	1	4	6	5	2	2	3	16	45
M	0	2	0	2	1	0	1	4	1	5	4	1	6	27
MF	0	3	0	2	6	1	5	10	6	7	6	4	22	72

SITUAZIONE DELLA CITTADINANZA AL 01/01/2007**CIRCOSCRIZIONE - 1**

<i>S</i>	<i>0</i>	<i>01-04</i>	<i>05-09</i>	<i>10-14</i>	<i>15-19</i>	<i>20-24</i>	<i>25-34</i>	<i>35-44</i>	<i>45-54</i>	<i>55-59</i>	<i>60-64</i>	<i>65-69</i>	<i>OLTRE</i>	<i>TOTALE</i>
<i>VIA SAN GEROLAMO MIANI</i>														
F	0	0	0	1	0	0	2	3	5	0	0	1	5	17
M	0	0	0	0	0	0	0	1	3	1	0	1	2	8
MF	0	0	0	1	0	0	2	4	8	1	0	2	7	25
<i>VIA SAN GIORGIO</i>														
F	1	2	4	4	4	2	9	15	11	2	7	4	20	85
M	2	2	0	1	2	3	11	16	13	3	5	5	8	71
MF	3	4	4	5	6	5	20	31	24	5	12	9	28	156
<i>VIA SAN GIOVANNI</i>														
F	0	3	2	1	0	0	9	9	11	6	1	3	10	55
M	0	1	4	1	3	5	11	10	11	1	2	2	2	53
MF	0	4	6	2	3	5	20	19	22	7	3	5	12	108
<i>VIA SAN GOTTARDO</i>														
F	0	1	0	0	0	0	1	2	0	0	1	0	1	6
M	0	1	1	0	0	0	0	3	2	0	0	0	2	9
MF	0	2	1	0	0	0	1	5	2	0	1	0	3	15
<i>VIA SAN LAZZARO</i>														
F	3	9	9	5	5	4	31	35	19	15	7	11	16	169
M	0	12	4	5	3	3	36	48	31	11	8	13	11	185
MF	3	21	13	10	8	7	67	83	50	26	15	24	27	354
<i>VIA SAN TOMASO</i>														
F	3	5	5	2	8	5	22	35	21	10	10	23	36	185
M	5	8	8	5	4	6	26	45	35	9	8	12	12	183
MF	8	13	13	7	12	11	48	80	56	19	18	35	48	368
<i>VIA SANTA ELISABETTA</i>														
F	0	0	0	0	0	0	0	1	1	2	0	1	3	8
M	0	0	0	0	1	1	0	1	3	0	0	2	2	10
MF	0	0	0	0	1	1	0	2	4	2	0	3	5	18

SITUAZIONE DELLA CITTADINANZA AL 01/01/2007**CIRCOSCRIZIONE - 1**

<i>S</i>	<i>0</i>	<i>01-04</i>	<i>05-09</i>	<i>10-14</i>	<i>15-19</i>	<i>20-24</i>	<i>25-34</i>	<i>35-44</i>	<i>45-54</i>	<i>55-59</i>	<i>60-64</i>	<i>65-69</i>	<i>OLTRE</i>	<i>TOTALE</i>
<i>VIA SANT'ALESSANDRO</i>														
F	6	15	23	11	15	20	76	80	60	20	27	33	90	476
M	6	12	14	16	7	12	48	77	54	21	18	35	34	354
MF	12	27	37	27	22	32	124	157	114	41	45	68	124	830
<i>VIA SANT'ANTONINO</i>														
F	1	9	6	7	2	9	11	41	36	26	17	32	94	291
M	0	3	3	6	6	3	11	24	20	7	12	8	25	128
MF	1	12	9	13	8	12	22	65	56	33	29	40	119	419
<i>VIA SANT'ORSOLA</i>														
F	2	5	2	2	3	3	20	19	16	11	9	6	13	111
M	0	0	4	3	5	7	15	15	15	9	8	12	9	102
MF	2	5	6	5	8	10	35	34	31	20	17	18	22	213
<i>VIA SEBASTIANO ZILIOLI</i>														
F	0	0	0	0	0	0	0	0	0	0	0	0	0	0
M	0	0	0	0	0	0	0	0	0	0	0	0	0	0
MF	0	0	0	0	0	0	0	0	0	0	0	0	0	0
<i>VIA SEMPIONE</i>														
F	0	2	3	4	10	7	14	22	29	10	4	4	10	119
M	1	3	5	2	7	7	14	15	21	8	5	1	6	95
MF	1	5	8	6	17	14	28	37	50	18	9	5	16	214
<i>VIA SENTIERONE</i>														
F	0	0	1	0	0	0	0	1	0	2	0	0	0	4
M	1	0	0	0	0	0	0	1	0	1	0	0	0	3
MF	1	0	1	0	0	0	0	2	0	3	0	0	0	7
<i>VIA SILVIO SPAVENTA</i>														
F	0	0	1	0	0	3	5	1	4	1	6	3	4	28
M	1	0	1	1	2	2	8	3	6	0	1	2	2	29
MF	1	0	2	1	2	5	13	4	10	1	7	5	6	57

SITUAZIONE DELLA CITTADINANZA AL 01/01/2007**CIRCOSCRIZIONE - 1**

<i>S</i>	<i>0</i>	<i>01-04</i>	<i>05-09</i>	<i>10-14</i>	<i>15-19</i>	<i>20-24</i>	<i>25-34</i>	<i>35-44</i>	<i>45-54</i>	<i>55-59</i>	<i>60-64</i>	<i>65-69</i>	<i>OLTRE</i>	<i>TOTALE</i>
<i>VIA STELVIO</i>														
F	0	4	0	3	5	2	3	12	5	1	3	4	9	51
M	0	2	4	3	6	3	4	12	5	0	1	2	3	45
MF	0	6	4	6	11	5	7	24	10	1	4	6	12	96
<i>VIA TEODORO FRIZZONI</i>														
F	0	2	4	3	1	1	11	17	7	7	5	5	13	76
M	1	2	3	5	1	2	16	19	8	3	5	4	8	77
MF	1	4	7	8	2	3	27	36	15	10	10	9	21	153
<i>VIA TINTORETTO</i>														
F	0	1	0	0	0	1	2	4	0	0	0	0	4	12
M	1	2	1	1	1	0	1	1	3	0	0	0	4	15
MF	1	3	1	1	1	1	3	5	3	0	0	0	8	27
<i>VIA TORQUATO TARAMELLI</i>														
F	4	2	1	3	3	5	3	13	3	1	2	1	15	56
M	0	2	4	2	4	4	6	5	7	0	2	1	5	42
MF	4	4	5	5	7	9	9	18	10	1	4	2	20	98
<i>VIA TORQUATO TASSO</i>														
F	0	5	4	4	4	7	22	38	22	13	9	3	23	154
M	1	10	7	4	8	6	28	29	21	11	5	7	14	151
MF	1	15	11	8	12	13	50	67	43	24	14	10	37	305
<i>VIA TORRETTA</i>														
F	0	5	7	9	5	12	34	47	28	19	9	24	48	247
M	2	6	4	14	4	6	54	50	40	15	10	14	31	250
MF	2	11	11	23	9	18	88	97	68	34	19	38	79	497
<i>VIA VITTORE GHISLANDI</i>														
F	0	8	7	8	11	9	27	31	36	15	10	14	53	229
M	2	7	10	6	12	7	27	36	31	14	6	11	27	196
MF	2	15	17	14	23	16	54	67	67	29	16	25	80	425

SITUAZIONE DELLA CITTADINANZA AL 01/01/2007**CIRCOSCRIZIONE - 1**

<i>S</i>	<i>0</i>	<i>01-04</i>	<i>05-09</i>	<i>10-14</i>	<i>15-19</i>	<i>20-24</i>	<i>25-34</i>	<i>35-44</i>	<i>45-54</i>	<i>55-59</i>	<i>60-64</i>	<i>65-69</i>	<i>OLTRE</i>	<i>TOTALE</i>
<i>VIA VITTORE TASCA</i>														
F	0	0	0	0	0	0	0	1	3	0	0	1	2	7
M	0	0	0	1	1	0	1	1	0	2	1	0	1	8
MF	0	0	0	1	1	0	1	2	3	2	1	1	3	15
<i>VIA XX SETTEMBRE</i>														
F	1	5	4	1	3	2	14	14	8	2	2	6	10	72
M	0	1	1	2	0	6	5	15	14	3	1	3	8	59
MF	1	6	5	3	3	8	19	29	22	5	3	9	18	131
<i>VIA ZAMBONATE</i>														
F	3	6	6	6	2	2	15	14	15	6	4	1	14	94
M	0	1	0	0	3	0	13	18	17	4	4	1	5	66
MF	3	7	6	6	5	2	28	32	32	10	8	2	19	160
<i>VIALE ALBINI</i>														
F	1	1	2	8	5	3	8	17	9	6	2	7	15	84
M	0	3	5	6	5	1	5	9	15	4	1	4	13	71
MF	1	4	7	14	10	4	13	26	24	10	3	11	28	155
<i>VIALE ERNESTO PIROVANO</i>														
F	0	1	0	2	1	1	5	2	4	6	3	4	1	30
M	1	2	2	1	0	1	6	5	4	1	2	5	3	33
MF	1	3	2	3	1	2	11	7	8	7	5	9	4	63
<i>VIALE PAPA GIOVANNI XXIII</i>														
F	0	3	1	3	1	3	6	10	5	1	2	3	8	46
M	0	2	3	2	3	4	8	15	9	3	2	1	7	59
MF	0	5	4	5	4	7	14	25	14	4	4	4	15	105
<i>VIALE VITTORIO EMANUELE II</i>														
F	4	14	12	23	23	24	36	56	64	31	24	26	77	414
M	3	18	13	14	17	10	48	59	40	25	21	26	55	349
MF	7	32	25	37	40	34	84	115	104	56	45	52	132	763

SITUAZIONE DELLA CITTADINANZA AL 01/01/2007**CIRCOSCRIZIONE - 1**

	<i>S</i>	<i>0</i>	<i>01-04</i>	<i>05-09</i>	<i>10-14</i>	<i>15-19</i>	<i>20-24</i>	<i>25-34</i>	<i>35-44</i>	<i>45-54</i>	<i>55-59</i>	<i>60-64</i>	<i>65-69</i>	<i>OLTRE</i>	<i>TOTALE</i>
<i>VICOLO BANCALEGNO</i>															
F	0	4	3	0	1	0	4	9	8	1	1	1	1	13	45
M	2	2	1	2	0	1	4	11	5	3	1	0	0	3	35
MF	2	6	4	2	1	1	8	20	13	4	2	1	1	16	80
<i>VICOLO DEI DOTTORI</i>															
F	0	2	0	1	0	1	7	8	5	2	1	0	0	6	33
M	1	1	1	0	1	0	2	6	3	1	1	1	1	3	21
MF	1	3	1	1	1	1	9	14	8	3	2	1	1	9	54
<i>VICOLO DEL CONSORZIO</i>															
F	0	0	0	0	1	0	1	1	1	0	1	0	0	0	5
M	0	0	1	0	0	0	1	1	4	0	0	0	1	0	8
MF	0	0	1	0	1	0	2	2	5	0	1	1	1	0	13
<i>VICOLO DEL DUCATO DI PIAZZA PONTIDA</i>															
F	0	0	0	0	0	0	1	0	0	0	0	0	0	0	1
M	0	0	0	0	0	0	0	0	0	1	0	0	0	0	1
MF	0	0	0	0	0	0	1	0	1	0	0	0	0	0	2
<i>VICOLO DELLA FOPPA</i>															
F	0	0	0	1	0	0	2	2	0	0	0	0	0	0	5
M	0	3	0	4	1	1	2	2	1	0	0	0	0	0	14
MF	0	3	0	5	1	1	4	4	1	0	0	0	0	0	19
<i>VICOLO DELLE TORRI</i>															
F	0	0	0	0	0	0	0	0	0	0	0	0	0	1	1
M	0	0	0	0	0	0	0	0	0	0	0	0	1	1	2
MF	0	0	0	0	0	0	0	0	0	0	0	0	1	2	3
<i>VICOLO LUIGI ANGHINELLI</i>															
F	1	0	0	1	0	0	2	2	0	0	0	0	0	3	9
M	1	0	1	0	1	0	1	2	1	0	1	0	0	0	8
MF	2	0	1	1	1	0	3	4	1	0	1	0	0	3	17

SITUAZIONE DELLA CITTADINANZA AL 01/01/2007

CIRCOSCRIZIONE - 1

<i>S</i>	<i>0</i>	<i>01-04</i>	<i>05-09</i>	<i>10-14</i>	<i>15-19</i>	<i>20-24</i>	<i>25-34</i>	<i>35-44</i>	<i>45-54</i>	<i>55-59</i>	<i>60-64</i>	<i>65-69</i>	<i>OLTRE</i>	<i>TOTALE</i>
<i>VICOLO MACELLERIE</i>														
F	1	2	0	0	0	0	3	2	0	0	1	0	1	10
M	0	2	0	0	0	0	2	2	1	0	1	0	0	8
MF	1	4	0	0	0	0	5	4	1	0	2	0	1	18
<i>VICOLO PELABROCCO</i>														
F	0	1	0	0	0	1	0	1	0	0	0	0	2	5
M	0	0	0	0	0	0	0	1	0	0	1	0	1	3
MF	0	1	0	0	0	1	0	2	0	0	1	0	3	8
<i>VICOLO SALITA DELLA SCALETTA</i>														
F	0	0	0	0	0	0	0	0	0	0	0	0	0	0
M	0	0	0	0	0	0	0	0	0	0	0	0	0	0
MF	0	0	0	0	0	0	0	0	0	0	0	0	0	0
<i>VICOLO SAN CARLO</i>														
F	0	0	0	1	1	1	1	3	0	3	2	0	1	13
M	0	1	0	2	2	1	4	1	1	1	2	1	0	16
MF	0	1	0	3	3	2	5	4	1	4	4	1	1	29
<i>VICOLO SAN GIOVANNI</i>														
F	0	1	0	1	0	1	2	4	3	0	0	0	0	12
M	0	2	1	0	0	0	5	4	2	0	0	0	0	14
MF	0	3	1	1	0	1	7	8	5	0	0	0	0	26
<i>VICOLO SAN LAZZARO</i>														
F	0	1	1	0	0	0	4	6	2	1	0	0	0	15
M	0	1	2	0	0	0	6	9	3	0	0	2	1	24
MF	0	2	3	0	0	0	10	15	5	1	0	2	1	39

SITUAZIONE DELLA CITTADINANZA AL 01/01/2007

CIRCOSCRIZIONE - 2

<i>S</i>	<i>0</i>	<i>01-04</i>	<i>05-09</i>	<i>10-14</i>	<i>15-19</i>	<i>20-24</i>	<i>25-34</i>	<i>35-44</i>	<i>45-54</i>	<i>55-59</i>	<i>60-64</i>	<i>65-69</i>	<i>OLTRE</i>	<i>TOTALE</i>
<i>LARGO ADUA</i>														
F	0	0	0	0	0	0	0	0	0	0	0	0	0	0
M	0	0	0	0	0	0	0	0	0	0	0	0	0	0
MF	0	0	0	0	0	0	0	0	0	0	0	0	0	0
<i>LARGO ANGELO TACCHINI</i>														
F	0	0	2	2	1	2	1	3	4	0	2	6	17	40
M	0	0	0	2	2	1	0	4	5	3	1	4	7	29
MF	0	0	2	4	3	3	1	7	9	3	3	10	24	69
<i>LARGO GIOVANNI BAROZZI</i>														
F	0	0	0	0	0	0	0	0	0	0	0	0	0	0
M	0	0	0	0	0	0	0	0	1	0	0	0	2	3
MF	0	0	0	0	0	0	0	0	1	0	0	0	2	3
<i>LARGO GIOVANNI ENRICO FABRE</i>														
F	0	0	0	0	0	1	1	0	2	1	2	2	3	12
M	0	0	0	0	0	1	2	0	1	0	0	1	3	8
MF	0	0	0	0	0	2	3	0	3	1	2	3	6	20
<i>LARGO GUGLIELMO RONTGEN</i>														
F	0	0	0	0	0	1	1	0	2	2	1	1	4	12
M	0	0	0	0	0	2	1	0	2	1	1	1	2	10
MF	0	0	0	0	0	3	2	0	4	3	2	2	6	22
<i>LARGO PIER LUIGI DA PALESTRINA</i>														
F	0	1	0	0	0	0	0	2	1	0	1	2	3	10
M	1	0	0	0	0	0	0	2	0	0	0	1	2	6
MF	1	1	0	0	0	0	0	4	1	0	1	3	5	16
<i>PASSAGGIO DEL FILATOIO</i>														
F	0	1	0	1	0	0	1	2	2	3	0	0	6	16
M	1	1	1	3	0	1	4	5	3	1	0	0	6	26
MF	1	2	1	4	0	1	5	7	5	4	0	0	12	42

SITUAZIONE DELLA CITTADINANZA AL 01/01/2007**CIRCOSCRIZIONE - 2**

<i>S</i>	<i>0</i>	<i>01-04</i>	<i>05-09</i>	<i>10-14</i>	<i>15-19</i>	<i>20-24</i>	<i>25-34</i>	<i>35-44</i>	<i>45-54</i>	<i>55-59</i>	<i>60-64</i>	<i>65-69</i>	<i>OLTRE</i>	<i>TOTALE</i>
<i>PIAZZA VARSAVIA</i>														
F	1	3	2	2	3	5	9	23	13	8	3	14	39	125
M	2	4	4	6	4	1	6	17	8	2	3	5	23	85
MF	3	7	6	8	7	6	15	40	21	10	6	19	62	210
<i>PIAZZALE RISORGIMENTO</i>														
F	2	0	5	1	6	4	17	20	17	11	9	12	30	134
M	1	4	7	4	5	2	16	23	16	12	9	10	12	121
MF	3	4	12	5	11	6	33	43	33	23	18	22	42	255
<i>PIAZZALE SAN PAOLO</i>														
F	0	4	3	3	4	11	7	20	22	10	10	14	36	144
M	2	1	2	3	5	5	13	13	21	9	2	10	26	112
MF	2	5	5	6	9	16	20	33	43	19	12	24	62	256
<i>ROTONDA BERNARDINO BUTTINONE</i>														
F	0	0	0	1	0	0	0	0	1	0	0	0	0	2
M	0	0	0	0	1	0	0	0	0	2	0	0	0	3
MF	0	0	0	1	1	0	0	0	1	2	0	0	0	5
<i>SCALETTA BELLAVISTA</i>														
F	0	0	0	0	0	0	2	2	3	1	0	1	1	10
M	0	0	0	0	2	2	1	0	3	0	0	1	3	12
MF	0	0	0	0	2	2	3	2	6	1	0	2	4	22
<i>STRADA VECCHIA</i>														
F	1	1	0	1	4	1	4	0	8	3	4	2	7	36
M	1	0	0	2	2	1	6	3	4	5	4	1	4	33
MF	2	1	0	3	6	2	10	3	12	8	8	3	11	69
<i>VIA ADELINA AGOSTINELLI</i>														
F	0	0	0	0	0	0	0	0	0	0	1	1	0	2
M	0	0	0	0	0	0	1	0	0	0	0	3	0	4
MF	0	0	0	0	0	0	1	0	0	0	1	4	0	6

SITUAZIONE DELLA CITTADINANZA AL 01/01/2007**CIRCOSCRIZIONE - 2**

<i>S</i>	<i>0</i>	<i>01-04</i>	<i>05-09</i>	<i>10-14</i>	<i>15-19</i>	<i>20-24</i>	<i>25-34</i>	<i>35-44</i>	<i>45-54</i>	<i>55-59</i>	<i>60-64</i>	<i>65-69</i>	<i>OLTRE</i>	<i>TOTALE</i>
<i>VIA AGOSTINO DONINI</i>														
F	0	3	1	2	5	1	4	8	6	3	11	5	12	61
M	0	0	3	1	1	1	9	6	7	0	3	8	11	50
MF	0	3	4	3	6	2	13	14	13	3	14	13	23	111
<i>VIA AL PORTONE DI SAN MATTEO</i>														
F	0	0	0	0	1	0	0	0	1	1	0	2	1	6
M	0	0	0	0	0	0	0	1	0	0	1	1	2	5
MF	0	0	0	0	1	0	0	1	1	1	1	3	3	11
<i>VIA ALBERICO GEN.ALBRICCI</i>														
F	0	1	2	0	2	1	3	7	8	5	5	2	24	60
M	0	0	0	2	2	0	8	6	6	2	2	1	12	41
MF	0	1	2	2	4	1	11	13	14	7	7	3	36	101
<i>VIA ALBERTO RIVA VILLASANTA</i>														
F	0	0	0	1	2	0	3	0	3	1	0	2	4	16
M	0	1	1	0	1	1	2	1	3	0	0	2	5	17
MF	0	1	1	1	3	1	5	1	6	1	0	4	9	33
<i>VIA ALESSANDRO VENANZIO</i>														
F	1	1	1	0	2	0	12	10	5	3	8	5	13	61
M	1	2	2	1	1	2	9	6	4	0	8	4	3	43
MF	2	3	3	1	3	2	21	16	9	3	16	9	16	104
<i>VIA ALFREDO CATALANI</i>														
F	0	0	1	3	1	0	1	1	4	0	1	1	5	18
M	0	0	1	0	1	0	2	1	5	2	0	1	1	14
MF	0	0	2	3	2	0	3	2	9	2	1	2	6	32
<i>VIA ALLA BECHELA</i>														
F	0	0	0	0	0	0	1	1	1	0	1	3	5	12
M	0	0	1	0	1	0	0	2	0	1	0	1	5	11
MF	0	0	1	0	1	0	1	3	1	1	1	4	10	23

SITUAZIONE DELLA CITTADINANZA AL 01/01/2007**CIRCOSCRIZIONE - 2**

<i>S</i>	<i>0</i>	<i>01-04</i>	<i>05-09</i>	<i>10-14</i>	<i>15-19</i>	<i>20-24</i>	<i>25-34</i>	<i>35-44</i>	<i>45-54</i>	<i>55-59</i>	<i>60-64</i>	<i>65-69</i>	<i>OLTRE</i>	<i>TOTALE</i>
<i>VIA ANDREA D'ALBINO</i>														
F	0	0	0	0	1	0	1	1	2	0	1	0	2	8
M	0	1	1	0	1	0	0	0	2	0	1	0	3	9
MF	0	1	1	0	2	0	1	1	4	0	2	0	5	17
<i>VIA ANGELO BASSINI</i>														
F	0	0	4	3	2	0	2	5	4	3	4	3	6	36
M	0	0	3	1	0	1	4	5	6	1	3	3	7	34
MF	0	0	7	4	2	1	6	10	10	4	7	6	13	70
<i>VIA ANNA FRANK</i>														
F	0	1	0	0	0	0	1	1	0	0	1	1	2	7
M	0	0	0	0	1	0	3	2	0	0	2	1	3	12
MF	0	1	0	0	1	0	4	3	0	0	3	2	5	19
<i>VIA ANTONIO BALESTRA</i>														
F	0	1	0	0	3	1	1	3	3	2	0	1	5	20
M	1	0	0	1	1	1	0	1	2	0	2	1	4	14
MF	1	1	0	1	4	2	1	4	5	2	2	2	9	34
<i>VIA ANTONIO BAZZINI</i>														
F	2	2	2	1	1	1	2	5	6	2	5	3	4	36
M	0	2	0	2	0	0	3	3	6	4	2	1	1	24
MF	2	4	2	3	1	1	5	8	12	6	7	4	5	60
<i>VIA ANTONIO CIFRONDI</i>														
F	0	1	3	1	1	0	1	4	3	0	2	2	6	24
M	0	0	0	1	1	0	2	6	2	1	0	2	5	20
MF	0	1	3	2	2	0	3	10	5	1	2	4	11	44
<i>VIA ANTONIO GRAMSCI</i>														
F	2	2	0	1	2	1	5	7	2	2	4	2	4	34
M	1	2	3	0	1	2	2	6	2	3	2	1	2	27
MF	3	4	3	1	3	3	7	13	4	5	6	3	6	61

SITUAZIONE DELLA CITTADINANZA AL 01/01/2007**CIRCOSCRIZIONE - 2**

<i>S</i>	<i>0</i>	<i>01-04</i>	<i>05-09</i>	<i>10-14</i>	<i>15-19</i>	<i>20-24</i>	<i>25-34</i>	<i>35-44</i>	<i>45-54</i>	<i>55-59</i>	<i>60-64</i>	<i>65-69</i>	<i>OLTRE</i>	<i>TOTALE</i>
<i>VIA ANTONIO LOLLI</i>														
F	0	1	0	0	1	0	1	3	4	3	0	1	3	17
M	0	0	0	0	1	0	3	3	0	2	3	0	1	13
MF	0	1	0	0	2	0	4	6	4	5	3	1	4	30
<i>VIA ANTONIO MEUCCI</i>														
F	0	4	8	6	7	7	9	15	22	13	18	29	44	182
M	0	2	2	9	11	13	16	19	18	10	12	20	45	177
MF	0	6	10	15	18	20	25	34	40	23	30	49	89	359
<i>VIA ANTONIO ROSMINI</i>														
F	0	1	1	3	3	2	8	2	11	10	1	5	22	69
M	0	2	0	2	2	1	9	5	3	6	6	1	18	55
MF	0	3	1	5	5	3	17	7	14	16	7	6	40	124
<i>VIA ARMANDO DIAZ</i>														
F	3	13	7	8	5	8	22	37	34	11	14	19	72	253
M	2	11	11	9	9	7	22	41	28	12	12	9	42	215
MF	5	24	18	17	14	15	44	78	62	23	26	28	114	468
<i>VIA ARTURO TOSCANINI</i>														
F	0	0	1	1	2	1	3	7	4	1	3	4	10	37
M	0	2	1	1	2	2	7	5	4	3	2	1	6	36
MF	0	2	2	2	4	3	10	12	8	4	5	5	16	73
<i>VIA ASTINO</i>														
F	0	2	2	3	3	9	10	6	16	6	3	7	27	94
M	1	3	0	0	3	1	6	8	11	7	3	7	14	64
MF	1	5	2	3	6	10	16	14	27	13	6	14	41	158
<i>VIA BENEDETTO MARCELLO</i>														
F	1	2	1	2	0	2	3	4	4	0	4	1	3	27
M	0	0	0	2	1	2	2	4	0	3	4	0	4	22
MF	1	2	1	4	1	4	5	8	4	3	8	1	7	49

SITUAZIONE DELLA CITTADINANZA AL 01/01/2007**CIRCOSCRIZIONE - 2**

<i>S</i>	<i>0</i>	<i>01-04</i>	<i>05-09</i>	<i>10-14</i>	<i>15-19</i>	<i>20-24</i>	<i>25-34</i>	<i>35-44</i>	<i>45-54</i>	<i>55-59</i>	<i>60-64</i>	<i>65-69</i>	<i>OLTRE</i>	<i>TOTALE</i>
<i>VIA BERNARDINO LICINIO</i>														
F	0	0	0	1	1	2	3	3	7	3	5	2	11	38
M	0	1	0	1	1	2	3	5	5	2	3	1	6	30
MF	0	1	0	2	2	4	6	8	12	5	8	3	17	68
<i>VIA BERNARDINO ZENDRINI</i>														
F	0	2	1	0	0	0	2	4	3	0	7	4	4	27
M	0	1	0	0	2	1	0	4	2	1	3	6	5	25
MF	0	3	1	0	2	1	2	8	5	1	10	10	9	52
<i>VIA BERNARDO ZENALE</i>														
F	0	1	2	0	2	2	5	9	4	3	2	3	4	37
M	0	1	1	1	1	1	6	4	5	3	1	2	2	28
MF	0	2	3	1	3	3	11	13	9	6	3	5	6	65
<i>VIA BOLOGNA</i>														
F	1	2	1	2	2	1	6	7	7	1	2	2	14	48
M	0	2	2	1	0	0	1	6	4	0	1	2	7	26
MF	1	4	3	3	2	1	7	13	11	1	3	4	21	74
<i>VIA BORGO CANALE</i>														
F	0	1	1	1	1	1	2	1	3	1	0	1	0	13
M	0	0	0	2	1	0	1	0	4	0	0	1	0	9
MF	0	1	1	3	2	1	3	1	7	1	0	2	0	22
<i>VIA BRIGATA BERGAMO</i>														
F	0	0	0	4	1	2	7	2	5	3	1	3	12	40
M	0	0	2	1	3	0	3	3	6	2	0	0	8	28
MF	0	0	2	5	4	2	10	5	11	5	1	3	20	68
<i>VIA BROSETA</i>														
F	10	24	11	21	21	21	77	103	69	34	42	37	179	649
M	14	13	19	18	15	15	80	103	52	32	27	32	70	490
MF	24	37	30	39	36	36	157	206	121	66	69	69	249	1139

SITUAZIONE DELLA CITTADINANZA AL 01/01/2007**CIRCOSCRIZIONE - 2**

<i>S</i>	<i>0</i>	<i>01-04</i>	<i>05-09</i>	<i>10-14</i>	<i>15-19</i>	<i>20-24</i>	<i>25-34</i>	<i>35-44</i>	<i>45-54</i>	<i>55-59</i>	<i>60-64</i>	<i>65-69</i>	<i>OLTRE</i>	<i>TOTALE</i>
<i>VIA CARLO CATTANEO</i>														
F	0	2	0	1	1	2	2	7	3	3	0	4	7	32
M	0	0	1	0	2	1	3	6	1	2	2	2	9	29
MF	0	2	1	1	3	3	5	13	4	5	2	6	16	61
<i>VIA CARLO CERESA</i>														
F	2	8	6	2	1	1	10	20	8	3	5	5	7	78
M	2	4	3	4	4	2	8	21	7	1	6	5	5	72
MF	4	12	9	6	5	3	18	41	15	4	11	10	12	150
<i>VIA CARLO GOLDONI</i>														
F	0	3	3	1	2	3	9	6	10	6	11	7	4	65
M	1	1	4	3	6	5	7	7	6	6	6	7	6	65
MF	1	4	7	4	8	8	16	13	16	12	17	14	10	130
<i>VIA CASTELLO PRESATI</i>														
F	0	1	1	2	2	2	3	9	10	1	2	3	3	39
M	0	1	4	7	3	0	5	6	8	6	3	4	5	52
MF	0	2	5	9	5	2	8	15	18	7	5	7	8	91
<i>VIA CESARE TALLONE</i>														
F	1	0	3	1	6	2	1	11	11	6	5	7	20	74
M	1	0	1	2	1	3	9	7	9	4	4	4	7	52
MF	2	0	4	3	7	5	10	18	20	10	9	11	27	126
<i>VIA CLAUDIO MONTEVERDI</i>														
F	0	0	1	2	1	2	2	3	5	1	2	2	8	29
M	0	0	1	0	0	2	2	3	6	0	0	3	7	24
MF	0	0	2	2	1	4	4	6	11	1	2	5	15	53
<i>VIA COSTITUZIONE</i>														
F	0	0	1	0	1	0	2	4	5	3	1	3	11	31
M	0	2	2	1	1	2	2	4	6	1	3	2	7	33
MF	0	2	3	1	2	2	4	8	11	4	4	5	18	64

SITUAZIONE DELLA CITTADINANZA AL 01/01/2007**CIRCOSCRIZIONE - 2**

<i>S</i>	<i>0</i>	<i>01-04</i>	<i>05-09</i>	<i>10-14</i>	<i>15-19</i>	<i>20-24</i>	<i>25-34</i>	<i>35-44</i>	<i>45-54</i>	<i>55-59</i>	<i>60-64</i>	<i>65-69</i>	<i>OLTRE</i>	<i>TOTALE</i>
<i>VIA CROCE ROSSA</i>														
F	0	0	0	0	0	0	1	2	1	0	0	0	0	4
M	1	1	2	1	0	0	0	1	1	0	0	0	0	7
MF	1	1	2	1	0	0	1	3	2	0	0	0	0	11
<i>VIA DAMIANO CHIESA</i>														
F	1	3	5	4	1	0	6	15	3	11	5	2	13	69
M	0	4	3	2	1	7	7	8	6	8	5	3	7	61
MF	1	7	8	6	2	7	13	23	9	19	10	5	20	130
<i>VIA DEI BETTERA</i>														
F	0	0	2	1	0	1	1	8	0	1	1	1	5	21
M	2	1	0	1	0	1	2	4	2	0	0	0	1	14
MF	2	1	2	2	0	2	3	12	2	1	1	1	6	35
<i>VIA DEI GALLIARI</i>														
F	0	0	0	0	0	0	0	0	0	0	0	0	0	0
M	0	0	0	0	0	0	0	0	0	0	0	0	0	0
MF	0	0	0	0	0	0	0	0	0	0	0	0	0	0
<i>VIA DEI LEGIONARI IN POLONIA</i>														
F	0	8	7	11	12	12	22	33	38	12	17	17	75	264
M	0	7	10	7	5	5	16	35	30	7	10	12	36	180
MF	0	15	17	18	17	17	38	68	68	19	27	29	111	444
<i>VIA DEL CELTRO</i>														
F	0	0	0	1	2	3	5	1	4	4	4	2	6	32
M	0	0	0	0	0	1	3	3	3	2	5	2	3	22
MF	0	0	0	1	2	4	8	4	7	6	9	4	9	54
<i>VIA DEL COPPO</i>														
F	0	0	0	0	0	0	0	1	0	0	0	1	1	3
M	1	1	0	0	0	0	0	1	0	0	0	1	0	4
MF	1	1	0	0	0	0	0	2	0	0	0	2	1	7

SITUAZIONE DELLA CITTADINANZA AL 01/01/2007

CIRCOSCRIZIONE - 2

<i>S</i>	<i>0</i>	<i>01-04</i>	<i>05-09</i>	<i>10-14</i>	<i>15-19</i>	<i>20-24</i>	<i>25-34</i>	<i>35-44</i>	<i>45-54</i>	<i>55-59</i>	<i>60-64</i>	<i>65-69</i>	<i>OLTRE</i>	<i>TOTALE</i>
<i>VIA DELLA COLOMBAIA</i>														
F	0	0	0	0	1	0	2	2	4	0	2	1	0	12
M	0	0	2	1	1	0	4	1	2	0	2	1	0	14
MF	0	0	2	1	2	0	6	3	6	0	4	2	0	26
<i>VIA DELLA ROVERE</i>														
F	0	0	0	0	0	0	2	0	0	0	1	0	1	4
M	0	0	0	0	0	0	0	0	1	0	0	0	0	1
MF	0	0	0	0	0	0	2	0	1	0	1	0	1	5
<i>VIA DELLA VENA</i>														
F	0	0	1	1	2	0	0	4	2	0	0	0	2	12
M	0	0	1	0	1	1	0	2	1	2	0	0	1	9
MF	0	0	2	1	3	1	0	6	3	2	0	0	3	21
<i>VIA DELLE FOSSE ARDEATINE</i>														
F	0	0	0	1	1	1	0	2	0	0	1	0	2	8
M	0	0	0	0	0	0	2	2	1	0	0	1	1	7
MF	0	0	0	1	1	1	2	4	1	0	1	1	3	15
<i>VIA DELLO STATUTO</i>														
F	2	4	3	16	8	10	22	30	22	17	10	16	52	212
M	4	5	8	8	10	7	22	25	27	9	11	8	31	175
MF	6	9	11	24	18	17	44	55	49	26	21	24	83	387
<i>VIA ELIA MARCHETTI</i>														
F	0	0	0	0	1	1	0	0	1	0	0	0	2	5
M	0	0	0	0	0	0	0	1	0	1	0	0	2	4
MF	0	0	0	0	1	1	0	1	1	1	0	0	4	9
<i>VIA ENRICO RASTELLI</i>														
F	0	0	0	1	1	0	4	6	1	2	1	0	9	25
M	1	1	1	0	0	1	4	2	2	2	1	0	5	20
MF	1	1	1	1	1	1	8	8	3	4	2	0	14	45

SITUAZIONE DELLA CITTADINANZA AL 01/01/2007

CIRCOSCRIZIONE - 2

<i>S</i>	<i>0</i>	<i>01-04</i>	<i>05-09</i>	<i>10-14</i>	<i>15-19</i>	<i>20-24</i>	<i>25-34</i>	<i>35-44</i>	<i>45-54</i>	<i>55-59</i>	<i>60-64</i>	<i>65-69</i>	<i>OLTRE</i>	<i>TOTALE</i>
<i>VIA ENRICO SCURI</i>														
F	1	0	0	0	0	2	4	4	5	3	1	2	7	29
M	0	1	2	1	1	0	2	7	3	2	1	0	6	26
MF	1	1	2	1	1	2	6	11	8	5	2	2	13	55
<i>VIA ENRICO TOTI</i>														
F	1	0	3	2	0	2	5	6	5	3	1	7	11	46
M	0	1	1	3	1	3	7	6	0	4	1	3	4	34
MF	1	1	4	5	1	5	12	12	5	7	2	10	15	80
<i>VIA ETTORE PANSERI</i>														
F	0	3	3	5	3	4	8	14	18	5	7	4	28	102
M	1	4	7	5	3	1	4	18	9	6	5	4	13	80
MF	1	7	10	10	6	5	12	32	27	11	12	8	41	182
<i>VIA F.LLI ROTA</i>														
F	0	0	1	2	1	2	1	4	4	2	0	0	7	24
M	0	0	0	0	1	3	0	2	4	2	1	0	4	17
MF	0	0	1	2	2	5	1	6	8	4	1	0	11	41
<i>VIA FABIO FILZI</i>														
F	0	0	0	1	0	1	8	5	5	6	4	1	9	40
M	2	2	0	0	1	1	4	7	4	2	4	2	4	33
MF	2	2	0	1	1	2	12	12	9	8	8	3	13	73
<i>VIA FEBO ARCANGELI</i>														
F	0	1	2	4	1	0	1	3	1	0	0	0	3	16
M	0	1	3	0	1	1	0	4	1	0	0	0	3	14
MF	0	2	5	4	2	1	1	7	2	0	0	0	6	30
<i>VIA FEDERICO ALBORGHETTI</i>														
F	0	1	0	0	0	1	6	1	1	2	7	1	7	27
M	1	0	0	0	0	0	2	3	2	1	4	3	5	21
MF	1	1	0	0	0	1	8	4	3	3	11	4	12	48

SITUAZIONE DELLA CITTADINANZA AL 01/01/2007**CIRCOSCRIZIONE - 2**

<i>S</i>	<i>0</i>	<i>01-04</i>	<i>05-09</i>	<i>10-14</i>	<i>15-19</i>	<i>20-24</i>	<i>25-34</i>	<i>35-44</i>	<i>45-54</i>	<i>55-59</i>	<i>60-64</i>	<i>65-69</i>	<i>OLTRE</i>	<i>TOTALE</i>
<i>VIA FERMO STELLA</i>														
F	0	1	2	0	0	0	4	1	0	1	1	1	1	12
M	0	0	0	1	1	0	0	2	1	0	1	1	0	7
MF	0	1	2	1	1	0	4	3	1	1	2	2	1	19
<i>VIA FRANCESCO COGHETTI</i>														
F	0	10	11	11	16	13	42	33	48	26	28	18	36	292
M	3	11	6	8	20	23	38	32	28	19	23	21	19	251
MF	3	21	17	19	36	36	80	65	76	45	51	39	55	543
<i>VIA FRANCESCO NULLO</i>														
F	1	8	10	8	8	14	24	38	33	18	27	18	76	283
M	0	7	17	5	8	9	26	32	29	11	14	17	41	216
MF	1	15	27	13	16	23	50	70	62	29	41	35	117	499
<i>VIA FRANCESCO RISMONDO</i>														
F	0	0	6	1	1	1	2	6	4	0	3	0	3	27
M	0	0	2	1	0	3	1	3	5	1	0	0	4	20
MF	0	0	8	2	1	4	3	9	9	1	3	0	7	47
<i>VIA FRANCESCO RONCALLI</i>														
F	0	3	2	1	2	2	7	2	5	8	8	2	10	52
M	1	1	0	3	0	5	11	3	5	4	4	6	3	46
MF	1	4	2	4	2	7	18	5	10	12	12	8	13	98
<i>VIA GABRIELE D'ANNUNZIO</i>														
F	0	1	0	3	4	2	2	4	6	7	2	0	3	34
M	0	1	3	3	3	4	2	4	6	5	2	0	2	35
MF	0	2	3	6	7	6	4	8	12	12	4	0	5	69
<i>VIA GASPARE GOZZI</i>														
F	0	0	2	1	0	1	0	6	4	3	1	1	7	26
M	0	0	0	6	0	4	3	4	7	2	1	1	3	31
MF	0	0	2	7	0	5	3	10	11	5	2	2	10	57

SITUAZIONE DELLA CITTADINANZA AL 01/01/2007**CIRCOSCRIZIONE - 2**

<i>S</i>	<i>0</i>	<i>01-04</i>	<i>05-09</i>	<i>10-14</i>	<i>15-19</i>	<i>20-24</i>	<i>25-34</i>	<i>35-44</i>	<i>45-54</i>	<i>55-59</i>	<i>60-64</i>	<i>65-69</i>	<i>OLTRE</i>	<i>TOTALE</i>
<i>VIA GIACOMO LEOPARDI</i>														
F	2	2	2	12	9	11	26	33	29	20	30	19	47	242
M	0	6	14	5	8	4	34	36	29	12	15	11	40	214
MF	2	8	16	17	17	15	60	69	58	32	45	30	87	456
<i>VIA GIACOMO PUCCINI</i>														
F	2	4	5	6	5	6	21	14	31	9	13	17	62	195
M	2	8	6	9	11	8	23	19	22	14	8	15	30	175
MF	4	12	11	15	16	14	44	33	53	23	21	32	92	370
<i>VIA GIACOMO TRECOURT</i>														
F	1	0	5	2	2	3	11	10	7	3	3	3	19	69
M	1	4	1	1	1	8	12	18	3	5	2	3	8	67
MF	2	4	6	3	3	11	23	28	10	8	5	6	27	136
<i>VIA GIAMBATTISTA DELL'ERA</i>														
F	1	1	1	2	2	1	6	3	4	11	4	9	22	67
M	0	3	1	0	1	1	10	3	7	4	8	8	9	55
MF	1	4	2	2	3	2	16	6	11	15	12	17	31	122
<i>VIA GIOACHINO ROSSINI</i>														
F	0	8	2	3	5	5	12	14	19	6	4	13	55	146
M	0	3	4	4	4	1	12	19	15	8	3	7	33	113
MF	0	11	6	7	9	6	24	33	34	14	7	20	88	259
<i>VIA GIOSUE' CARDUCCI</i>														
F	2	9	12	13	19	19	28	40	58	47	39	18	64	368
M	1	13	9	17	18	19	34	35	45	28	33	32	41	325
MF	3	22	21	30	37	38	62	75	103	75	72	50	105	693
<i>VIA GIOVANNI BATTISTA PERGOLESI</i>														
F	0	1	0	0	2	2	0	1	3	0	0	0	3	12
M	0	1	0	1	2	3	1	0	3	0	0	0	2	13
MF	0	2	0	1	4	5	1	1	6	0	0	0	5	25

SITUAZIONE DELLA CITTADINANZA AL 01/01/2007

CIRCOSCRIZIONE - 2

	S	0	01-04	05-09	10-14	15-19	20-24	25-34	35-44	45-54	55-59	60-64	65-69	OLTRE	TOTALE
<i>VIA GIOVANNI BATTISTA PIAZZONI</i>															
F	0	0	0	1	0	1	3	3	2	3	1	2	5	7	28
M	0	0	0	0	0	0	1	2	3	1	3	2	4	4	20
MF	0	0	0	1	0	1	4	5	5	4	4	4	9	11	48
<i>VIA GIOVANNI CARIANI</i>															
F	0	1	1	1	3	1	0	3	3	2	1	1	3	1	20
M	0	0	0	1	1	0	1	1	1	2	1	2	0	2	12
MF	0	1	1	2	4	1	1	4	4	4	2	3	3	3	32
<i>VIA GIOVANNI CAVACCIO</i>															
F	1	1	1	3	0	0	0	0	6	1	0	0	2	7	21
M	0	1	1	1	0	0	0	1	3	4	0	0	1	3	14
MF	1	2	2	4	0	0	0	1	9	5	0	0	3	10	35
<i>VIA GIOVANNI MINZONI</i>															
F	0	0	0	2	2	2	1	5	3	6	5	3	2	7	38
M	1	0	0	2	0	2	1	6	5	6	3	2	1	3	32
MF	1	0	0	4	2	4	2	11	8	12	8	5	3	10	70
<i>VIA GIOVANNI MORIGGIA</i>															
F	0	0	0	0	0	0	1	1	3	1	1	6	2	6	21
M	1	1	1	0	0	0	1	3	2	1	1	2	2	5	19
MF	1	1	1	0	0	0	2	4	5	2	2	8	4	11	40
<i>VIA GIOVANNI PAISIELLO</i>															
F	0	0	0	0	0	0	1	3	0	0	1	0	1	1	7
M	0	0	0	0	0	0	0	0	0	2	0	0	0	2	4
MF	0	0	0	0	0	0	1	3	0	2	1	0	1	3	11
<i>VIA GIOVANNI PEZZOTTA</i>															
F	1	2	2	6	8	3	4	28	31	24	7	13	9	54	190
M	3	6	6	9	10	10	8	25	28	30	8	5	9	29	180
MF	4	8	8	15	18	13	12	53	59	54	15	18	18	83	370

SITUAZIONE DELLA CITTADINANZA AL 01/01/2007

CIRCOSCRIZIONE - 2

	<i>S</i>	<i>0</i>	<i>01-04</i>	<i>05-09</i>	<i>10-14</i>	<i>15-19</i>	<i>20-24</i>	<i>25-34</i>	<i>35-44</i>	<i>45-54</i>	<i>55-59</i>	<i>60-64</i>	<i>65-69</i>	<i>OLTRE</i>	<i>TOTALE</i>
<i>VIA GIOVANNI SEGANTINI</i>															
F	0	0	1	2	3	0	3	7	2	1	1	3	7		30
M	0	0	1	1	0	2	1	3	4	1	2	1	1		17
MF	0	0	2	3	3	2	4	10	6	2	3	4	8		47
<i>VIA GIULIO ENRICO NEGRI</i>															
F	0	0	1	0	1	0	0	2	0	1	0	2	78		85
M	0	0	0	0	1	0	0	2	1	0	0	0	1		5
MF	0	0	1	0	2	0	0	4	1	1	0	2	79		90
<i>VIA GIUSEPPE BIETTI</i>															
F	0	1	0	0	1	0	1	0	1	1	0	2	1		8
M	0	0	1	0	1	1	0	2	1	2	0	0	1		9
MF	0	1	1	0	2	1	1	2	2	3	0	2	2		17
<i>VIA GIUSEPPE CESARE ABBA</i>															
F	0	0	0	4	2	5	7	8	14	2	3	6	13		64
M	0	1	0	4	5	6	14	9	10	2	4	2	7		64
MF	0	1	0	8	7	11	21	17	24	4	7	8	20		128
<i>VIA GIUSEPPE DIOTTI</i>															
F	0	1	1	1	1	0	2	3	2	4	2	2	8		27
M	1	1	2	1	0	1	6	2	2	4	2	1	3		26
MF	1	2	3	2	1	1	8	5	4	8	4	3	11		53
<i>VIA GIUSEPPE GAUDENZI</i>															
F	0	3	3	2	6	3	6	12	17	5	12	7	37		113
M	0	1	3	4	2	2	9	18	6	6	6	7	20		84
MF	0	4	6	6	8	5	15	30	23	11	18	14	57		197
<i>VIA GIUSEPPE MAZZINI</i>															
F	8	17	7	15	17	13	37	48	50	22	38	28	103		403
M	1	10	12	9	19	15	41	52	40	17	17	29	55		317
MF	9	27	19	24	36	28	78	100	90	39	55	57	158		720

SITUAZIONE DELLA CITTADINANZA AL 01/01/2007**CIRCOSCRIZIONE - 2**

<i>S</i>	<i>0</i>	<i>01-04</i>	<i>05-09</i>	<i>10-14</i>	<i>15-19</i>	<i>20-24</i>	<i>25-34</i>	<i>35-44</i>	<i>45-54</i>	<i>55-59</i>	<i>60-64</i>	<i>65-69</i>	<i>OLTRE</i>	<i>TOTALE</i>
<i>VIA GIUSEPPE PIZZIGONI</i>														
F	0	0	1	2	3	0	0	2	3	0	1	1	1	14
M	0	0	0	1	2	0	2	0	3	2	1	0	3	14
MF	0	0	1	3	5	0	2	2	6	2	2	1	4	28
<i>VIA GIUSEPPE RILLOSI</i>														
F	0	5	6	5	5	7	17	29	26	10	7	17	45	179
M	2	10	11	1	9	5	17	25	18	7	9	11	26	151
MF	2	15	17	6	14	12	34	54	44	17	16	28	71	330
<i>VIA GREGOR MENDEL</i>														
F	2	5	5	2	1	4	20	14	9	16	14	21	30	143
M	0	0	5	2	5	7	10	15	9	10	10	8	28	109
MF	2	5	10	4	6	11	30	29	18	26	24	29	58	252
<i>VIA GUGLIELMO LOCHIS</i>														
F	1	0	1	1	3	4	7	6	6	5	4	6	9	53
M	0	0	3	2	2	2	10	9	5	0	7	2	12	54
MF	1	0	4	3	5	6	17	15	11	5	11	8	21	107
<i>VIA GUGLIELMO MATTIOLI</i>														
F	2	11	15	13	9	6	32	36	36	26	26	15	63	290
M	1	11	19	14	11	8	31	36	35	22	27	21	28	264
MF	3	22	34	27	20	14	63	72	71	48	53	36	91	554
<i>VIA GUIDO SYLVA</i>														
F	2	7	5	2	1	5	14	24	18	8	4	16	32	138
M	1	2	9	2	4	5	13	17	17	7	7	6	20	110
MF	3	9	14	4	5	10	27	41	35	15	11	22	52	248
<i>VIA HANS CHRISTIAN ANDERSEN</i>														
F	0	0	0	0	2	3	1	1	3	3	0	0	3	16
M	0	1	0	0	1	1	0	0	2	3	1	0	2	11
MF	0	1	0	0	3	4	1	1	5	6	1	0	5	27

SITUAZIONE DELLA CITTADINANZA AL 01/01/2007

CIRCOSCRIZIONE - 2

<i>S</i>	<i>0</i>	<i>01-04</i>	<i>05-09</i>	<i>10-14</i>	<i>15-19</i>	<i>20-24</i>	<i>25-34</i>	<i>35-44</i>	<i>45-54</i>	<i>55-59</i>	<i>60-64</i>	<i>65-69</i>	<i>OLTRE</i>	<i>TOTALE</i>
<i>VIA HELVETIA</i>														
F	0	0	0	0	2	1	0	1	1	1	0	0	4	10
M	0	0	0	0	2	0	0	0	2	0	0	0	1	5
MF	0	0	0	0	4	1	0	1	3	1	0	0	5	15
<i>VIA INNOCENZO XI</i>														
F	0	4	4	4	2	4	14	17	23	5	20	18	40	155
M	1	9	4	3	7	7	12	20	16	5	9	17	28	138
MF	1	13	8	7	9	11	26	37	39	10	29	35	68	293
<i>VIA JOHANN SEBASTIAN BACH</i>														
F	0	0	3	0	2	0	6	2	4	7	5	7	8	44
M	0	2	1	2	2	0	6	1	4	2	4	8	7	39
MF	0	2	4	2	4	0	12	3	8	9	9	15	15	83
<i>VIA JOHANNES BRAHMS</i>														
F	0	0	0	2	0	0	0	3	2	2	2	4	2	17
M	0	0	0	1	1	1	2	2	0	1	4	3	2	17
MF	0	0	0	3	1	1	2	5	2	3	6	7	4	34
<i>VIA LIDICE</i>														
F	0	2	2	0	3	3	4	8	12	7	0	5	12	58
M	0	2	7	2	1	6	5	7	4	5	2	4	7	52
MF	0	4	9	2	4	9	9	15	16	12	2	9	19	110
<i>VIA LODOVICO VAN BEETHOVEN</i>														
F	0	1	1	0	0	1	1	2	2	1	1	1	2	13
M	2	1	0	0	1	0	5	2	1	0	5	1	1	19
MF	2	2	1	0	1	1	6	4	3	1	6	2	3	32
<i>VIA LONGUELO</i>														
F	2	4	5	12	11	7	28	36	34	15	17	9	51	231
M	3	8	4	4	7	12	32	28	29	14	8	18	29	196
MF	5	12	9	16	18	19	60	64	63	29	25	27	80	427

SITUAZIONE DELLA CITTADINANZA AL 01/01/2007**CIRCOSCRIZIONE - 2**

<i>S</i>	<i>0</i>	<i>01-04</i>	<i>05-09</i>	<i>10-14</i>	<i>15-19</i>	<i>20-24</i>	<i>25-34</i>	<i>35-44</i>	<i>45-54</i>	<i>55-59</i>	<i>60-64</i>	<i>65-69</i>	<i>OLTRE</i>	<i>TOTALE</i>
<i>VIA LORENZO PEROSI</i>														
F	0	6	5	13	8	6	16	37	28	10	4	6	13	152
M	1	8	9	20	12	11	9	30	34	12	4	4	7	161
MF	1	14	14	33	20	17	25	67	62	22	8	10	20	313
<i>VIA LORETO</i>														
F	1	0	0	1	1	1	7	11	3	2	3	4	9	43
M	2	3	3	3	1	1	5	10	4	1	0	1	10	44
MF	3	3	3	4	2	2	12	21	7	3	3	5	19	87
<i>VIA LUIGI CADORNA</i>														
F	0	4	3	0	1	1	6	8	3	2	2	4	7	41
M	0	1	0	1	3	0	4	9	5	0	0	2	5	30
MF	0	5	3	1	4	1	10	17	8	2	2	6	12	71
<i>VIA LUIGI CAROLI</i>														
F	0	2	1	0	0	3	4	6	4	3	7	4	6	40
M	1	1	2	1	0	3	5	6	3	1	3	6	5	37
MF	1	3	3	1	0	6	9	12	7	4	10	10	11	77
<i>VIA LUIGI TESTA</i>														
F	1	0	0	3	1	1	2	8	2	1	1	3	5	28
M	1	2	2	2	1	1	6	3	3	0	4	1	4	30
MF	2	2	2	5	2	2	8	11	5	1	5	4	9	58
<i>VIA MADONNA DEL BOSCO</i>														
F	0	0	0	2	0	0	4	2	3	1	2	5	35	54
M	0	2	0	1	1	0	2	1	2	1	4	0	7	21
MF	0	2	0	3	1	0	6	3	5	2	6	5	42	75
<i>VIA MARTIN LUTHER KING</i>														
F	0	1	0	0	0	0	1	1	0	0	0	0	0	3
M	1	1	1	0	0	0	0	3	0	0	0	0	1	7
MF	1	2	1	0	0	0	1	4	0	0	0	0	1	10

SITUAZIONE DELLA CITTADINANZA AL 01/01/2007**CIRCOSCRIZIONE - 2**

<i>S</i>	<i>0</i>	<i>01-04</i>	<i>05-09</i>	<i>10-14</i>	<i>15-19</i>	<i>20-24</i>	<i>25-34</i>	<i>35-44</i>	<i>45-54</i>	<i>55-59</i>	<i>60-64</i>	<i>65-69</i>	<i>OLTRE</i>	<i>TOTALE</i>
<i>VIA MICHELANGELO DA CARAVAGGIO</i>														
F	0	2	1	1	0	1	0	4	5	3	3	3	6	29
M	0	1	0	0	0	3	4	6	5	1	4	2	3	29
MF	0	3	1	1	0	4	4	10	10	4	7	5	9	58
<i>VIA MILANO</i>														
F	1	2	3	1	4	0	3	5	8	4	4	2	11	48
M	2	0	1	2	2	3	3	6	3	5	2	1	8	38
MF	3	2	4	3	6	3	6	11	11	9	6	3	19	86
<i>VIA MOSE' DEL BROLO</i>														
F	1	0	1	2	3	3	13	8	13	5	5	7	21	82
M	0	2	0	3	4	0	7	9	10	5	7	3	9	59
MF	1	2	1	5	7	3	20	17	23	10	12	10	30	141
<i>VIA NATALE MORZENTI</i>														
F	0	0	0	0	2	0	0	0	2	0	0	2	1	7
M	0	0	0	1	1	0	2	0	2	0	0	1	1	8
MF	0	0	0	1	3	0	2	0	4	0	0	3	2	15
<i>VIA NICOLA MOIETTA</i>														
F	0	0	1	0	0	0	1	0	0	1	0	0	3	6
M	0	1	0	0	1	0	2	0	0	1	0	0	1	6
MF	0	1	1	0	1	0	3	0	0	2	0	0	4	12
<i>VIA NINI ALESSANDRO DA FANO</i>														
F	0	0	0	0	0	0	0	0	0	0	0	0	0	0
M	0	0	0	0	0	0	0	0	0	0	0	0	0	0
MF	0	0	0	0	0	0	0	0	0	0	0	0	0	0
<i>VIA NINO BIXIO</i>														
F	0	2	2	1	2	3	7	10	7	2	6	1	13	56
M	0	5	1	3	2	3	5	8	7	8	1	1	5	49
MF	0	7	3	4	4	6	12	18	14	10	7	2	18	105

SITUAZIONE DELLA CITTADINANZA AL 01/01/2007

CIRCOSCRIZIONE - 2

<i>S</i>	<i>0</i>	<i>01-04</i>	<i>05-09</i>	<i>10-14</i>	<i>15-19</i>	<i>20-24</i>	<i>25-34</i>	<i>35-44</i>	<i>45-54</i>	<i>55-59</i>	<i>60-64</i>	<i>65-69</i>	<i>OLTRE</i>	<i>TOTALE</i>
<i>VIA PADRE MASSIMILIANO KOLBE</i>														
F	0	0	0	0	0	0	0	0	0	0	0	0	0	0
M	0	0	0	0	0	0	0	0	0	0	0	0	1	1
MF	0	0	0	0	0	0	0	0	0	0	0	0	1	1
<i>VIA PALERMO</i>														
F	0	0	1	0	0	0	1	2	1	0	1	6	4	16
M	0	1	2	1	0	0	0	3	3	0	0	2	3	15
MF	0	1	3	1	0	0	1	5	4	0	1	8	7	31
<i>VIA PAOLO GAFFURI</i>														
F	0	5	0	3	5	6	6	16	16	5	1	7	18	88
M	1	4	4	7	10	7	10	17	15	4	2	5	11	97
MF	1	9	4	10	15	13	16	33	31	9	3	12	29	185
<i>VIA PIER LUIGI TODESCHINI</i>														
F	1	3	2	1	0	1	2	1	0	2	3	1	2	19
M	0	0	1	1	0	0	3	2	1	2	1	3	0	14
MF	1	3	3	2	0	1	5	3	1	4	4	4	2	33
<i>VIA PIETRO MASCAGNI</i>														
F	0	0	1	0	1	0	0	4	3	0	0	0	4	13
M	0	1	1	2	0	1	0	3	4	0	0	0	4	16
MF	0	1	2	2	1	1	0	7	7	0	0	0	8	29
<i>VIA PIETRO RONZONI</i>														
F	1	4	2	0	4	3	11	15	10	7	2	0	0	59
M	0	4	7	2	1	4	5	15	11	5	2	1	1	58
MF	1	8	9	2	5	7	16	30	21	12	4	1	1	117
<i>VIA POLARESCO</i>														
F	1	4	5	7	11	6	6	17	17	11	7	4	23	119
M	0	4	6	7	2	3	10	14	16	12	4	3	9	90
MF	1	8	11	14	13	9	16	31	33	23	11	7	32	209

SITUAZIONE DELLA CITTADINANZA AL 01/01/2007**CIRCOSCRIZIONE - 2**

<i>S</i>	<i>0</i>	<i>01-04</i>	<i>05-09</i>	<i>10-14</i>	<i>15-19</i>	<i>20-24</i>	<i>25-34</i>	<i>35-44</i>	<i>45-54</i>	<i>55-59</i>	<i>60-64</i>	<i>65-69</i>	<i>OLTRE</i>	<i>TOTALE</i>
<i>VIA QUATTRO NOVEMBRE</i>														
F	3	6	14	8	12	12	29	44	46	21	34	46	181	456
M	4	8	10	8	7	14	41	43	32	25	17	34	70	313
MF	7	14	24	16	19	26	70	87	78	46	51	80	251	769
<i>VIA RABAIONA</i>														
F	0	0	0	0	0	0	0	1	0	0	0	0	0	1
M	0	0	0	0	0	0	0	1	0	0	0	0	0	1
MF	0	0	0	0	0	0	0	2	0	0	0	0	0	2
<i>VIA RICCARDO WAGNER</i>														
F	0	0	0	0	0	0	1	1	1	1	0	1	0	5
M	0	0	0	1	1	0	1	1	1	0	1	0	0	6
MF	0	0	0	1	1	0	2	2	2	1	1	1	0	11
<i>VIA RICCARDO ZANDONAI</i>														
F	0	2	2	0	1	0	5	2	4	3	0	1	11	31
M	0	0	1	0	0	1	4	6	3	1	0	1	5	22
MF	0	2	3	0	1	1	9	8	7	4	0	2	16	53
<i>VIA ROBERTO KOCH</i>														
F	0	0	0	0	0	0	2	1	0	0	2	3	3	11
M	0	0	0	0	0	0	0	1	0	0	0	2	4	7
MF	0	0	0	0	0	0	2	2	0	0	2	5	7	18
<i>VIA ROSA AGAZZI</i>														
F	0	0	0	0	0	0	0	0	1	0	1	0	2	4
M	0	0	0	0	0	0	1	0	0	0	0	1	1	3
MF	0	0	0	0	0	0	1	0	1	0	1	1	3	7
<i>VIA SAN MARTINO DELLA PIGRIZIA</i>														
F	0	1	2	0	2	0	0	3	2	0	3	3	5	21
M	0	0	3	2	1	1	1	5	0	2	0	3	7	25
MF	0	1	5	2	3	1	1	8	2	2	3	6	12	46

SITUAZIONE DELLA CITTADINANZA AL 01/01/2007

CIRCOSCRIZIONE - 2

	<i>S</i>	<i>0</i>	<i>01-04</i>	<i>05-09</i>	<i>10-14</i>	<i>15-19</i>	<i>20-24</i>	<i>25-34</i>	<i>35-44</i>	<i>45-54</i>	<i>55-59</i>	<i>60-64</i>	<i>65-69</i>	<i>OLTRE</i>	<i>TOTALE</i>
<i>VIA SAN MATTEO ALLA BENAGLIA</i>															
F	0	0	0	0	0	0	1	4	1	4	0	5	2	4	21
M	0	2	2	2	3	0	2	2	4	5	3	1	3	5	32
MF	0	2	2	2	3	0	3	6	5	9	3	6	5	9	53
<i>VIA SANTA LUCIA</i>															
F	0	2	1	1	1	2	2	3	5	4	3	2	1	15	41
M	0	1	1	1	1	2	0	2	4	4	3	2	1	5	26
MF	0	3	2	2	2	4	2	5	9	8	6	4	2	20	67
<i>VIA SECCHI PADRE ANGELO</i>															
F	0	0	1	1	1	2	1	2	3	2	0	0	1	8	21
M	0	0	1	1	1	0	1	0	2	2	2	2	0	5	16
MF	0	0	2	2	2	2	2	2	5	4	2	2	1	13	37
<i>VIA TARQUINIO MERULA</i>															
F	0	0	2	4	4	2	3	3	8	5	3	2	4	11	47
M	0	3	3	3	2	0	3	1	6	6	2	1	1	4	32
MF	0	3	5	5	6	2	6	4	14	11	5	3	5	15	79
<i>VIA TORINO</i>															
F	0	3	0	0	2	2	3	6	5	11	3	4	4	5	48
M	1	0	0	0	3	0	6	5	7	6	5	5	3	6	47
MF	1	3	0	0	5	2	9	11	12	17	8	9	7	11	95
<i>VIA UMBERTO GIORDANO</i>															
F	0	5	4	4	6	4	5	7	13	10	5	3	15	46	123
M	1	0	3	3	2	2	3	13	15	15	3	1	6	27	91
MF	1	5	7	7	8	6	8	20	28	25	8	4	21	73	214
<i>VIA VINCENZO ANGELO ORELLI</i>															
F	0	0	0	0	0	0	0	2	1	2	1	1	0	3	10
M	0	1	1	1	0	0	0	0	2	3	0	0	1	1	9
MF	0	1	1	1	0	0	0	2	3	5	1	1	1	4	19

SITUAZIONE DELLA CITTADINANZA AL 01/01/2007

CIRCOSCRIZIONE - 2

<i>S</i>	<i>0</i>	<i>01-04</i>	<i>05-09</i>	<i>10-14</i>	<i>15-19</i>	<i>20-24</i>	<i>25-34</i>	<i>35-44</i>	<i>45-54</i>	<i>55-59</i>	<i>60-64</i>	<i>65-69</i>	<i>OLTRE</i>	<i>TOTALE</i>
<i>VIA VINCENZO BELLINI</i>														
F	2	3	2	5	11	3	14	21	24	7	6	6	19	123
M	1	6	7	8	7	3	8	21	23	4	7	6	14	115
MF	3	9	9	13	18	6	22	42	47	11	13	12	33	238
<i>VIA VINCENZO BONOMINI</i>														
F	0	2	5	6	9	5	8	24	21	6	10	5	35	136
M	1	4	3	7	6	3	15	17	17	6	7	7	15	108
MF	1	6	8	13	15	8	23	41	38	12	17	12	50	244
<i>VIA VINCENZO VELA</i>														
F	0	0	0	2	1	0	0	1	5	1	0	2	5	17
M	0	0	0	1	0	1	1	0	4	0	0	1	2	10
MF	0	0	0	3	1	1	1	1	9	1	0	3	7	27
<i>VIA WOLFGANG GOETHE</i>														
F	1	5	2	2	3	2	8	10	7	5	1	1	3	50
M	0	2	2	1	2	4	10	10	5	4	3	1	0	44
MF	1	7	4	3	5	6	18	20	12	9	4	2	3	94
<i>VIA XXIV MAGGIO</i>														
F	3	19	33	17	19	19	64	95	63	38	24	33	142	569
M	4	13	26	29	16	16	61	85	54	25	22	21	85	457
MF	7	32	59	46	35	35	125	180	117	63	46	54	227	1026
<i>VIALE CORPO ITALIANO DI LIBERAZIONE</i>														
F	0	1	4	3	5	9	5	8	17	9	5	5	8	79
M	0	1	2	4	11	8	8	8	9	10	9	3	5	78
MF	0	2	6	7	16	17	13	16	26	19	14	8	13	157
<i>VIALE LUIGI PASTEUR</i>														
F	2	3	8	8	13	4	14	17	16	5	10	21	49	170
M	1	3	4	12	5	11	10	22	21	7	8	11	43	158
MF	3	6	12	20	18	15	24	39	37	12	18	32	92	328

SITUAZIONE DELLA CITTADINANZA AL 01/01/2007

CIRCOSCRIZIONE - 2

<i>S</i>	<i>0</i>	<i>01-04</i>	<i>05-09</i>	<i>10-14</i>	<i>15-19</i>	<i>20-24</i>	<i>25-34</i>	<i>35-44</i>	<i>45-54</i>	<i>55-59</i>	<i>60-64</i>	<i>65-69</i>	<i>OLTRE</i>	<i>TOTALE</i>
<i>VIALE PIETRO E MARIA CURIE</i>														
F	0	2	1	3	3	2	13	21	11	14	20	32	53	175
M	0	8	4	2	5	1	23	20	11	6	15	20	50	165
MF	0	10	5	5	8	3	36	41	22	20	35	52	103	340
<i>VIALE SALVO D'ACQUISTO</i>														
F	0	0	0	0	0	0	3	4	2	2	1	1	2	15
M	1	0	2	1	0	2	3	1	2	2	0	1	1	16
MF	1	0	2	1	0	2	6	5	4	4	1	2	3	31

SITUAZIONE DELLA CITTADINANZA AL 01/01/2007

CIRCOSCRIZIONE - 3

	<i>S</i>	<i>0</i>	<i>01-04</i>	<i>05-09</i>	<i>10-14</i>	<i>15-19</i>	<i>20-24</i>	<i>25-34</i>	<i>35-44</i>	<i>45-54</i>	<i>55-59</i>	<i>60-64</i>	<i>65-69</i>	<i>OLTRE</i>	<i>TOTALE</i>
<i>LARGO COLLE APERTO</i>															
F	0	1	5	1	1	2	3	8	8	6	1	1	10		47
M	1	1	1	2	2	1	3	4	6	4	1	1	5		32
MF	1	2	6	3	3	3	6	12	14	10	2	2	15		79
<i>PASSAGGIO BECHARINO DA PRATTA</i>															
F	0	0	0	0	0	0	0	0	0	0	0	0	0	0	0
M	0	0	0	0	0	0	0	1	0	0	0	0	0	0	1
MF	0	0	0	0	0	0	0	1	0	0	0	0	0	0	1
<i>PASSAGGIO CA' LONGA</i>															
F	0	0	1	2	0	0	1	2	2	0	1	1	3		13
M	0	0	1	1	1	1	2	4	1	0	1	0	4		16
MF	0	0	2	3	1	1	3	6	3	0	2	1	7		29
<i>PIAZZA CITTADELLA</i>															
F	0	0	0	0	0	0	0	0	0	0	0	0	0	0	0
M	0	0	0	0	0	0	0	1	2	0	0	0	0	0	3
MF	0	0	0	0	0	0	0	1	2	0	0	0	0	0	3
<i>PIAZZA DUOMO</i>															
F	0	0	1	0	0	0	1	0	0	0	0	0	0	0	2
M	0	1	0	0	0	0	1	0	0	0	0	0	0	1	3
MF	0	1	1	0	0	0	2	0	0	0	0	0	0	1	5
<i>PIAZZA LORENZO MASCHERONI</i>															
F	0	3	1	1	1	2	2	5	5	3	1	2	6		32
M	0	0	1	0	1	0	2	5	8	3	1	1	3		25
MF	0	3	2	1	2	2	4	10	13	6	2	3	9		57
<i>PIAZZA LUIGI ANGELINI</i>															
F	0	0	1	0	2	1	1	5	4	0	0	4	6		24
M	0	0	1	1	1	1	3	2	3	2	2	0	3		19
MF	0	0	2	1	3	2	4	7	7	2	2	4	9		43

SITUAZIONE DELLA CITTADINANZA AL 01/01/2007**CIRCOSCRIZIONE - 3**

<i>S</i>	<i>0</i>	<i>01-04</i>	<i>05-09</i>	<i>10-14</i>	<i>15-19</i>	<i>20-24</i>	<i>25-34</i>	<i>35-44</i>	<i>45-54</i>	<i>55-59</i>	<i>60-64</i>	<i>65-69</i>	<i>OLTRE</i>	<i>TOTALE</i>
<i>PIAZZA MERCATO DEL FIENO</i>														
F	0	0	1	1	1	3	3	4	6	2	4	3	9	37
M	0	0	0	0	2	3	6	1	4	4	2	3	3	28
MF	0	0	1	1	3	6	9	5	10	6	6	6	12	65
<i>PIAZZA MERCATO DELLE SCARPE</i>														
F	0	0	0	0	0	0	0	1	0	0	0	1	0	2
M	0	1	1	0	0	0	0	1	0	0	0	0	0	3
MF	0	1	1	0	0	0	0	2	0	0	0	1	0	5
<i>PIAZZA REGINALDO GIULIANI</i>														
F	0	0	1	1	0	0	1	2	5	1	1	2	11	25
M	0	0	0	0	1	0	0	1	0	1	0	3	5	11
MF	0	0	1	1	1	0	1	3	5	2	1	5	16	36
<i>PIAZZA ROSATE</i>														
F	0	0	0	0	0	0	0	0	0	0	0	0	0	0
M	0	0	0	0	0	0	0	0	0	0	0	0	0	0
MF	0	0	0	0	0	0	0	0	0	0	0	0	0	0
<i>PIAZZA TERZI</i>														
F	0	0	0	0	0	0	1	2	1	1	0	0	0	5
M	0	0	0	1	1	0	0	1	2	0	0	1	1	7
MF	0	0	0	1	1	0	1	3	3	1	0	1	1	12
<i>PIAZZA VECCHIA</i>														
F	0	1	2	2	0	0	1	6	0	1	0	0	0	13
M	1	0	0	2	1	0	3	7	4	1	1	0	0	20
MF	1	1	2	4	1	0	4	13	4	2	1	0	0	33
<i>PIAZZALE BRIGATA LEGNANO</i>														
F	0	0	0	0	0	0	0	0	0	0	0	0	0	0
M	0	0	0	0	0	0	0	0	0	0	0	0	0	0
MF	0	0	0	0	0	0	0	0	0	0	0	0	0	0

SITUAZIONE DELLA CITTADINANZA AL 01/01/2007

CIRCOSCRIZIONE - 3

	<i>S</i>	<i>0</i>	<i>01-04</i>	<i>05-09</i>	<i>10-14</i>	<i>15-19</i>	<i>20-24</i>	<i>25-34</i>	<i>35-44</i>	<i>45-54</i>	<i>55-59</i>	<i>60-64</i>	<i>65-69</i>	<i>OLTRE</i>	<i>TOTALE</i>
<i>PIAZZETTA GUIDO ZAVADINI</i>															
F	0	0	0	1	0	2	0	1	2	1	0	0	0	0	7
M	0	0	0	1	0	1	0	0	2	2	0	0	1	0	7
MF	0	0	0	2	0	3	0	1	4	3	0	0	1	0	14
<i>PIAZZETTA TERESA EUSTOCHIO VERZERI</i>															
F	0	0	0	0	0	1	0	0	1	1	2	2	0	5	12
M	0	0	0	0	1	0	0	3	0	1	0	1	0	1	7
MF	0	0	0	0	1	1	0	3	1	2	2	3	0	6	19
<i>SALITA DELLO SCORLAZZONE</i>															
F	0	0	0	3	4	2	0	0	3	3	0	0	0	3	18
M	0	0	0	3	0	1	1	1	2	4	0	0	0	0	12
MF	0	0	0	6	4	3	1	1	5	7	0	0	0	3	30
<i>SCALETTA DELLE MORE</i>															
F	0	1	0	0	0	0	0	0	2	1	0	1	0	2	7
M	0	1	0	0	0	0	2	0	1	1	0	0	1	1	7
MF	0	2	0	0	0	0	2	0	3	2	0	1	1	3	14
<i>SCALETTA SAN MARTINO</i>															
F	0	0	0	0	0	0	0	0	0	0	0	2	1	0	3
M	0	0	0	0	0	0	0	1	0	0	0	1	1	1	4
MF	0	0	0	0	0	0	0	1	0	0	0	3	2	1	7
<i>STRADA AL MULINO</i>															
F	0	0	0	0	0	1	2	0	2	1	1	0	1	1	9
M	0	0	0	2	0	0	0	1	1	1	0	1	2	1	9
MF	0	0	0	2	0	1	2	1	3	2	1	1	3	2	18
<i>VIA AL PIANONE</i>															
F	0	0	0	2	0	1	0	6	1	3	2	0	2	2	19
M	1	0	0	1	0	0	1	2	3	4	1	1	2	2	18
MF	1	0	0	3	0	1	1	8	4	7	3	1	4	4	37

SITUAZIONE DELLA CITTADINANZA AL 01/01/2007**CIRCOSCRIZIONE - 3**

<i>S</i>	<i>0</i>	<i>01-04</i>	<i>05-09</i>	<i>10-14</i>	<i>15-19</i>	<i>20-24</i>	<i>25-34</i>	<i>35-44</i>	<i>45-54</i>	<i>55-59</i>	<i>60-64</i>	<i>65-69</i>	<i>OLTRE</i>	<i>TOTALE</i>
<i>VIA ALLA PORTA DI S. LORENZO</i>														
F	0	1	0	1	0	0	7	0	2	0	2	1	2	16
M	0	0	0	0	0	1	2	2	3	0	1	3	0	12
MF	0	1	0	1	0	1	9	2	5	0	3	4	2	28
<i>VIA ALLE CASE MORONI</i>														
F	0	0	0	1	0	0	0	1	0	0	0	0	1	3
M	0	0	1	0	0	0	0	1	0	0	0	0	1	3
MF	0	0	1	1	0	0	0	2	0	0	0	0	2	6
<i>VIA ARENA</i>														
F	0	1	3	4	6	4	5	7	10	4	4	5	18	71
M	0	1	0	1	2	2	4	12	13	3	2	2	4	46
MF	0	2	3	5	8	6	9	19	23	7	6	7	22	117
<i>VIA ASTINO</i>														
F	0	0	0	1	2	3	1	2	6	1	4	3	6	29
M	0	1	0	2	0	3	2	3	4	2	2	1	7	27
MF	0	1	0	3	2	6	3	5	10	3	6	4	13	56
<i>VIA BARTOLOMEO COLLEONI</i>														
F	1	4	7	0	9	1	15	16	16	5	4	3	17	98
M	0	2	4	5	1	9	19	19	20	4	7	2	8	100
MF	1	6	11	5	10	10	34	35	36	9	11	5	25	198
<i>VIA BOCCOLA</i>														
F	1	0	0	3	0	0	1	4	1	0	0	1	1	12
M	0	1	2	0	0	0	1	1	1	0	0	0	1	7
MF	1	1	2	3	0	0	2	5	2	0	0	1	2	19
<i>VIA BORGO CANALE</i>														
F	0	8	7	7	8	2	13	21	21	11	7	9	38	152
M	1	1	4	7	6	8	18	22	24	6	14	7	20	138
MF	1	9	11	14	14	10	31	43	45	17	21	16	58	290

SITUAZIONE DELLA CITTADINANZA AL 01/01/2007

CIRCOSCRIZIONE - 3

<i>S</i>	<i>0</i>	<i>01-04</i>	<i>05-09</i>	<i>10-14</i>	<i>15-19</i>	<i>20-24</i>	<i>25-34</i>	<i>35-44</i>	<i>45-54</i>	<i>55-59</i>	<i>60-64</i>	<i>65-69</i>	<i>OLTRE</i>	<i>TOTALE</i>
<i>VIA CASTAGNETA</i>														
F	0	2	4	1	1	5	11	12	14	7	0	5	16	78
M	0	2	4	7	6	6	9	12	15	7	1	3	11	83
MF	0	4	8	8	7	11	20	24	29	14	1	8	27	161
<i>VIA CASTELLO</i>														
F	0	0	1	0	1	1	0	2	2	2	0	1	1	11
M	0	2	1	0	3	2	0	2	1	2	1	1	1	16
MF	0	2	2	0	4	3	0	4	3	4	1	2	2	27
<i>VIA CIAREGOTTO</i>														
F	0	0	0	0	0	0	0	0	1	0	0	0	1	2
M	0	0	0	0	0	0	0	0	2	0	0	0	1	3
MF	0	0	0	0	0	0	0	0	3	0	0	0	2	5
<i>VIA COLLE DEI ROCCOLI</i>														
F	0	1	2	0	1	1	2	6	3	3	2	2	1	24
M	0	3	2	3	0	1	2	4	6	2	3	3	0	29
MF	0	4	4	3	1	2	4	10	9	5	5	5	1	53
<i>VIA COSTANTINO BELTRAMI</i>														
F	0	1	2	2	1	3	6	7	5	3	6	1	6	43
M	2	3	4	1	3	3	3	6	5	4	2	5	5	46
MF	2	4	6	3	4	6	9	13	10	7	8	6	11	89
<i>VIA DEGLI ORTI</i>														
F	0	1	1	0	2	1	0	5	2	2	1	1	1	17
M	0	1	1	0	0	0	2	2	2	3	0	1	1	13
MF	0	2	2	0	2	1	2	7	4	5	1	2	2	30
<i>VIA DEGLI ORTOLANI</i>														
F	0	2	3	0	0	0	1	3	0	2	2	1	1	15
M	1	0	1	1	1	0	0	2	3	2	1	1	1	14
MF	1	2	4	1	1	0	1	5	3	4	3	2	2	29

SITUAZIONE DELLA CITTADINANZA AL 01/01/2007

CIRCOSCRIZIONE - 3

<i>S</i>	<i>0</i>	<i>01-04</i>	<i>05-09</i>	<i>10-14</i>	<i>15-19</i>	<i>20-24</i>	<i>25-34</i>	<i>35-44</i>	<i>45-54</i>	<i>55-59</i>	<i>60-64</i>	<i>65-69</i>	<i>OLTRE</i>	<i>TOTALE</i>
<i>VIA DEL PARADISO</i>														
F	0	0	0	1	0	0	2	1	1	1	1	1	1	9
M	0	0	0	2	0	0	1	1	1	0	1	0	2	8
MF	0	0	0	3	0	0	3	2	2	1	2	1	3	17
<i>VIA DEL PAVIONE</i>														
F	0	1	2	4	2	2	3	7	7	0	2	1	1	32
M	1	2	3	2	4	0	4	3	8	0	1	1	1	30
MF	1	3	5	6	6	2	7	10	15	0	3	2	2	62
<i>VIA DEL RIONE</i>														
F	0	0	0	0	0	0	0	0	0	0	0	1	0	1
M	0	0	0	0	0	0	0	0	0	0	0	1	0	1
MF	0	0	0	0	0	0	0	0	0	0	0	2	0	2
<i>VIA DEL SOLE</i>														
F	0	0	1	0	0	0	0	1	0	1	0	1	1	5
M	0	1	0	0	0	0	0	1	0	0	1	0	2	5
MF	0	1	1	0	0	0	0	2	0	1	1	1	3	10
<i>VIA DELL'ALLEGREZZA</i>														
F	0	0	0	3	2	0	1	0	3	2	1	0	0	12
M	0	0	0	0	2	0	2	0	2	2	1	1	0	10
MF	0	0	0	3	4	0	3	0	5	4	2	1	0	22
<i>VIA DELLE PRIMULE</i>														
F	0	0	0	0	0	0	0	0	0	0	0	0	1	1
M	0	0	0	0	0	0	0	1	0	0	0	0	1	2
MF	0	0	0	0	0	0	0	1	0	0	0	0	2	3
<i>VIA DI MEZZO</i>														
F	0	0	1	4	0	0	2	8	2	1	2	1	5	26
M	0	3	1	2	1	0	2	4	3	2	2	0	3	23
MF	0	3	2	6	1	0	4	12	5	3	4	1	8	49

SITUAZIONE DELLA CITTADINANZA AL 01/01/2007

CIRCOSCRIZIONE - 3

<i>S</i>	<i>0</i>	<i>01-04</i>	<i>05-09</i>	<i>10-14</i>	<i>15-19</i>	<i>20-24</i>	<i>25-34</i>	<i>35-44</i>	<i>45-54</i>	<i>55-59</i>	<i>60-64</i>	<i>65-69</i>	<i>OLTRE</i>	<i>TOTALE</i>
<i>VIA FARA</i>														
F	0	2	4	2	4	1	6	10	6	5	4	3	11	58
M	0	2	3	3	6	0	9	12	9	4	2	0	8	58
MF	0	4	7	5	10	1	15	22	15	9	6	3	19	116
<i>VIA FELICE CAVAGNIS</i>														
F	0	0	1	1	0	0	1	2	4	1	0	1	7	18
M	0	0	0	1	2	2	1	2	3	2	0	2	3	18
MF	0	0	1	2	2	2	2	4	7	3	0	3	10	36
<i>VIA FONTANA</i>														
F	0	1	3	2	6	2	14	9	14	8	4	5	9	77
M	1	5	6	2	2	4	10	14	12	5	6	6	5	78
MF	1	6	9	4	8	6	24	23	26	13	10	11	14	155
<i>VIA FONTANABROLO</i>														
F	0	3	2	3	0	0	0	4	1	1	2	2	1	19
M	0	0	3	1	0	0	0	3	2	1	1	0	3	14
MF	0	3	5	4	0	0	0	7	3	2	3	2	4	33
<i>VIA GAETANO DONIZETTI</i>														
F	0	3	4	8	2	3	7	19	8	3	4	4	10	75
M	1	1	6	1	5	3	8	16	19	4	3	4	7	78
MF	1	4	10	9	7	6	15	35	27	7	7	8	17	153
<i>VIA GHISLENI MAZZOLA</i>														
F	0	1	1	1	2	1	0	3	4	0	0	2	7	22
M	2	0	1	2	3	0	0	2	5	0	0	1	2	18
MF	2	1	2	3	5	1	0	5	9	0	0	3	9	40
<i>VIA GIOVANNI MAIRONI DA PONTE</i>														
F	0	0	0	0	0	0	0	0	0	0	0	0	1	1
M	0	0	0	0	0	0	0	0	0	1	0	0	2	3
MF	0	0	0	0	0	0	0	0	0	1	0	0	3	4

SITUAZIONE DELLA CITTADINANZA AL 01/01/2007

CIRCOSCRIZIONE - 3

<i>S</i>	<i>0</i>	<i>01-04</i>	<i>05-09</i>	<i>10-14</i>	<i>15-19</i>	<i>20-24</i>	<i>25-34</i>	<i>35-44</i>	<i>45-54</i>	<i>55-59</i>	<i>60-64</i>	<i>65-69</i>	<i>OLTRE</i>	<i>TOTALE</i>
<i>VIA GIOVANNI MARIENI</i>														
F	0	0	1	1	0	0	3	3	2	1	1	2	7	21
M	0	1	4	0	0	1	0	1	3	0	1	0	2	13
MF	0	1	5	1	0	1	3	4	5	1	2	2	9	34
<i>VIA GOMBITO</i>														
F	0	0	2	0	0	2	6	8	8	7	6	6	19	64
M	1	0	0	2	1	5	9	9	10	2	4	4	7	54
MF	1	0	2	2	1	7	15	17	18	9	10	10	26	118
<i>VIA LAVANDERIO</i>														
F	1	0	0	2	0	0	4	2	3	1	0	0	3	16
M	1	1	1	2	4	2	1	2	3	3	2	0	1	23
MF	2	1	1	4	4	2	5	4	6	4	2	0	4	39
<i>VIA MADONNA DELLA CASTAGNA</i>														
F	2	0	0	0	0	1	2	1	0	1	1	0	1	9
M	0	0	1	0	0	1	2	0	2	0	0	1	1	8
MF	2	0	1	0	0	2	4	1	2	1	1	1	2	17
<i>VIA MARIO LUPO</i>														
F	0	0	2	2	1	0	3	5	3	2	3	2	7	30
M	0	1	1	0	1	1	2	6	2	3	0	2	3	22
MF	0	1	3	2	2	1	5	11	5	5	3	4	10	52
<i>VIA MONTE BASTIA</i>														
F	0	1	5	0	1	1	3	5	7	3	4	2	3	35
M	0	2	2	3	2	1	9	3	5	0	3	5	2	37
MF	0	3	7	3	3	2	12	8	12	3	7	7	5	72
<i>VIA MORATELLI</i>														
F	0	0	0	0	0	0	0	0	1	1	0	0	1	3
M	0	0	0	0	0	1	0	0	1	0	0	0	1	3
MF	0	0	0	0	0	1	0	0	2	1	0	0	2	6

SITUAZIONE DELLA CITTADINANZA AL 01/01/2007**CIRCOSCRIZIONE - 3**

<i>S</i>	<i>0</i>	<i>01-04</i>	<i>05-09</i>	<i>10-14</i>	<i>15-19</i>	<i>20-24</i>	<i>25-34</i>	<i>35-44</i>	<i>45-54</i>	<i>55-59</i>	<i>60-64</i>	<i>65-69</i>	<i>OLTRE</i>	<i>TOTALE</i>
<i>VIA ORSAROLA</i>														
F	0	3	1	0	0	0	0	2	0	1	0	0	1	8
M	0	0	0	0	0	0	0	1	1	0	1	0	0	3
MF	0	3	1	0	0	0	0	3	1	1	1	0	1	11
<i>VIA OSMANO</i>														
F	0	0	0	0	0	0	1	3	2	0	1	1	1	9
M	1	0	0	1	0	4	2	1	1	1	0	0	1	12
MF	1	0	0	1	0	4	3	4	3	1	1	1	2	21
<i>VIA PASCOLO DEI TEDESCHI</i>														
F	0	0	0	0	0	0	0	1	0	0	0	0	1	2
M	0	0	0	0	0	0	0	0	1	0	0	0	0	1
MF	0	0	0	0	0	0	0	1	1	0	0	0	1	3
<i>VIA PIETRO PESENTI</i>														
F	0	0	0	4	2	1	1	3	3	0	0	1	1	16
M	0	2	3	1	3	0	3	1	6	2	1	0	0	22
MF	0	2	3	5	5	1	4	4	9	2	1	1	1	38
<i>VIA PORTA DIPINTA</i>														
F	0	6	5	6	2	7	25	25	16	11	10	13	28	154
M	2	4	6	5	5	5	17	24	22	8	6	12	18	134
MF	2	10	11	11	7	12	42	49	38	19	16	25	46	288
<i>VIA RAMERA</i>														
F	0	1	0	1	2	1	2	7	3	0	4	1	3	25
M	0	2	1	0	0	1	1	9	8	1	0	5	0	28
MF	0	3	1	1	2	2	3	16	11	1	4	6	3	53
<i>VIA REBETTA ALTA</i>														
F	0	0	1	1	1	0	1	3	2	2	0	0	0	11
M	0	1	0	2	0	1	2	1	4	0	2	0	0	13
MF	0	1	1	3	1	1	3	4	6	2	2	0	0	24

SITUAZIONE DELLA CITTADINANZA AL 01/01/2007**CIRCOSCRIZIONE - 3**

<i>S</i>	<i>0</i>	<i>01-04</i>	<i>05-09</i>	<i>10-14</i>	<i>15-19</i>	<i>20-24</i>	<i>25-34</i>	<i>35-44</i>	<i>45-54</i>	<i>55-59</i>	<i>60-64</i>	<i>65-69</i>	<i>OLTRE</i>	<i>TOTALE</i>
<i>VIA REBETTA BASSA</i>														
F	1	0	1	1	0	0	0	3	0	1	1	2	0	10
M	0	0	2	1	0	1	1	2	2	2	0	1	0	12
MF	1	0	3	2	0	1	1	5	2	3	1	3	0	22
<i>VIA RIPA PASQUALINA</i>														
F	0	0	0	0	1	1	0	0	3	0	0	0	0	5
M	0	0	0	0	2	1	0	0	3	0	0	0	0	6
MF	0	0	0	0	3	2	0	0	6	0	0	0	0	11
<i>VIA RIVOLA</i>														
F	0	0	0	0	1	1	0	0	0	0	0	0	0	2
M	0	0	0	0	0	1	0	0	1	0	0	0	0	2
MF	0	0	0	0	1	2	0	0	1	0	0	0	0	4
<i>VIA ROCCA</i>														
F	0	1	3	0	4	6	2	9	8	5	3	4	21	66
M	0	1	3	2	3	1	4	4	7	4	1	5	8	43
MF	0	2	6	2	7	7	6	13	15	9	4	9	29	109
<i>VIA ROCCOLINO</i>														
F	0	0	0	0	1	1	0	1	2	2	1	0	3	11
M	0	1	2	0	1	0	0	0	1	1	1	1	0	8
MF	0	1	2	0	2	1	0	1	3	3	2	1	3	19
<i>VIA ROSATE</i>														
F	0	0	0	0	1	0	0	0	1	0	0	0	1	3
M	0	0	0	0	0	1	0	0	0	1	0	0	0	2
MF	0	0	0	0	1	1	0	0	1	1	0	0	1	5
<i>VIA SALVECCHIO</i>														
F	0	3	0	1	2	2	5	9	5	5	1	2	15	50
M	2	3	4	0	4	3	7	11	10	4	2	1	7	58
MF	2	6	4	1	6	5	12	20	15	9	3	3	22	108

SITUAZIONE DELLA CITTADINANZA AL 01/01/2007

CIRCOSCRIZIONE - 3

<i>S</i>	<i>0</i>	<i>01-04</i>	<i>05-09</i>	<i>10-14</i>	<i>15-19</i>	<i>20-24</i>	<i>25-34</i>	<i>35-44</i>	<i>45-54</i>	<i>55-59</i>	<i>60-64</i>	<i>65-69</i>	<i>OLTRE</i>	<i>TOTALE</i>
<i>VIA SAN GIACOMO</i>														
F	1	3	7	4	4	4	13	19	17	5	7	3	21	108
M	0	7	5	6	6	4	11	13	15	8	3	5	11	94
MF	1	10	12	10	10	8	24	32	32	13	10	8	32	202
<i>VIA SAN LORENZINO</i>														
F	0	1	1	0	2	1	2	2	2	2	1	1	3	18
M	0	0	1	1	0	0	4	2	4	1	0	3	1	17
MF	0	1	2	1	2	1	6	4	6	3	1	4	4	35
<i>VIA SAN LORENZO</i>														
F	0	2	3	4	7	2	16	17	15	4	8	12	19	109
M	1	4	7	12	7	5	10	14	17	10	5	9	10	111
MF	1	6	10	16	14	7	26	31	32	14	13	21	29	220
<i>VIA SAN MARTINO DELLA PIGRIZIA</i>														
F	1	3	3	2	0	0	3	13	6	6	1	5	7	50
M	1	4	2	1	0	3	3	7	3	2	3	4	10	43
MF	2	7	5	3	0	3	6	20	9	8	4	9	17	93
<i>VIA SAN PANCRAZIO</i>														
F	0	1	1	0	0	0	1	3	2	1	0	2	2	13
M	0	0	0	1	0	0	0	1	0	0	0	1	3	6
MF	0	1	1	1	0	0	1	4	2	1	0	3	5	19
<i>VIA SAN SALVATORE</i>														
F	0	5	2	1	1	1	3	13	3	3	1	2	5	40
M	0	6	3	1	1	1	3	12	7	1	3	0	2	40
MF	0	11	5	2	2	2	6	25	10	4	4	2	7	80
<i>VIA SAN SEBASTIANO</i>														
F	1	1	1	1	0	0	2	8	0	0	3	2	1	20
M	0	0	4	2	1	0	1	6	0	0	1	1	3	19
MF	1	1	5	3	1	0	3	14	0	0	4	3	4	39

SITUAZIONE DELLA CITTADINANZA AL 01/01/2007**CIRCOSCRIZIONE - 3**

<i>S</i>	<i>0</i>	<i>01-04</i>	<i>05-09</i>	<i>10-14</i>	<i>15-19</i>	<i>20-24</i>	<i>25-34</i>	<i>35-44</i>	<i>45-54</i>	<i>55-59</i>	<i>60-64</i>	<i>65-69</i>	<i>OLTRE</i>	<i>TOTALE</i>
<i>VIA SAN VIGILIO</i>														
F	1	7	6	5	2	0	7	17	4	1	3	6	6	65
M	0	2	4	3	3	0	2	12	6	0	2	5	7	46
MF	1	9	10	8	5	0	9	29	10	1	5	11	13	111
<i>VIA SCALVINI</i>														
F	0	0	0	1	0	0	0	1	1	0	0	0	0	3
M	0	0	0	0	0	1	1	0	2	0	0	0	0	4
MF	0	0	0	1	0	1	1	1	3	0	0	0	0	7
<i>VIA SCARAMAGLI</i>														
F	0	0	1	1	0	0	0	1	1	1	0	0	0	5
M	0	0	1	0	0	0	3	1	0	1	1	0	0	7
MF	0	0	2	1	0	0	3	2	1	2	1	0	0	12
<i>VIA SFORZA PALLAVICINO</i>														
F	0	0	1	0	0	0	1	2	5	1	0	1	1	12
M	0	0	0	0	0	0	3	1	2	1	0	2	1	10
MF	0	0	1	0	0	0	4	3	7	2	0	3	2	22
<i>VIA SIMONE MAYR</i>														
F	0	1	1	0	0	1	1	8	1	1	0	0	1	15
M	0	2	2	1	0	0	2	5	3	1	0	1	0	17
MF	0	3	3	1	0	1	3	13	4	2	0	1	1	32
<i>VIA SOLATA</i>														
F	0	0	3	0	0	1	5	3	4	0	1	4	11	32
M	1	0	2	0	3	0	9	6	5	1	0	1	5	33
MF	1	0	5	0	3	1	14	9	9	1	1	5	16	65
<i>VIA SOMBRENO</i>														
F	0	1	1	2	1	1	4	1	7	2	3	1	3	27
M	0	1	0	1	4	2	2	4	7	2	2	0	3	28
MF	0	2	1	3	5	3	6	5	14	4	5	1	6	55

SITUAZIONE DELLA CITTADINANZA AL 01/01/2007

CIRCOSCRIZIONE - 3

	<i>S</i>	<i>0</i>	<i>01-04</i>	<i>05-09</i>	<i>10-14</i>	<i>15-19</i>	<i>20-24</i>	<i>25-34</i>	<i>35-44</i>	<i>45-54</i>	<i>55-59</i>	<i>60-64</i>	<i>65-69</i>	<i>OLTRE</i>	<i>TOTALE</i>
<i>VIA SOTTO LE MURA DI SANT'ALESSANDRO</i>															
F	0	0	0	0	0	0	0	0	0	1	0	0	0	3	4
M	0	0	0	0	0	0	0	0	2	1	0	0	0	1	4
MF	0	0	0	0	0	0	0	0	2	2	0	0	0	4	8
<i>VIA SUDORNO</i>															
F	4	4	6	6	4	2	17	15	13	11	14	11	90	197	
M	1	6	4	9	6	3	17	13	16	7	9	2	16	109	
MF	5	10	10	15	10	5	34	28	29	18	23	13	106	306	
<i>VIA TASSIS</i>															
F	2	3	2	4	4	1	11	20	16	11	5	5	17	101	
M	3	6	4	2	8	5	15	20	17	7	5	8	6	106	
MF	5	9	6	6	12	6	26	40	33	18	10	13	23	207	
<i>VIA TORNÌ</i>															
F	0	3	3	0	1	0	4	11	5	2	7	4	9	49	
M	0	0	1	5	1	1	5	5	5	4	3	4	7	41	
MF	0	3	4	5	2	1	9	16	10	6	10	8	16	90	
<i>VIA TORRENTE QUISA</i>															
F	0	1	0	0	1	0	1	2	1	0	1	0	3	10	
M	0	0	0	0	0	2	0	2	0	1	1	0	1	7	
MF	0	1	0	0	1	2	1	4	1	1	2	0	4	17	
<i>VIA TRE ARMI</i>															
F	0	0	0	1	0	1	0	4	5	1	0	1	1	14	
M	0	1	1	0	3	3	1	3	4	1	1	1	1	20	
MF	0	1	1	1	3	4	1	7	9	2	1	2	2	34	
<i>VIA VAGINE</i>															
F	1	1	2	2	2	3	5	4	4	4	2	0	4	34	
M	0	1	2	0	3	0	3	2	3	2	1	1	3	21	
MF	1	2	4	2	5	3	8	6	7	6	3	1	7	55	

SITUAZIONE DELLA CITTADINANZA AL 01/01/2007**CIRCOSCRIZIONE - 3**

<i>S</i>	<i>0</i>	<i>01-04</i>	<i>05-09</i>	<i>10-14</i>	<i>15-19</i>	<i>20-24</i>	<i>25-34</i>	<i>35-44</i>	<i>45-54</i>	<i>55-59</i>	<i>60-64</i>	<i>65-69</i>	<i>OLTRE</i>	<i>TOTALE</i>
<i>VIA VALMARINA</i>														
F	0	0	0	0	0	0	0	0	0	0	0	0	0	0
M	0	0	0	0	0	1	0	0	1	0	0	0	0	2
MF	0	0	0	0	0	1	0	0	1	0	0	0	0	2
<i>VIA VALVERDE</i>														
F	0	0	0	0	0	1	0	0	0	0	1	0	0	2
M	0	0	0	0	0	0	0	0	0	1	0	1	0	2
MF	0	0	0	0	0	1	0	0	0	1	1	1	0	4
<i>VIA VETTA</i>														
F	0	0	0	1	0	1	2	1	0	1	0	0	3	9
M	1	1	1	0	1	1	1	2	0	0	1	0	2	11
MF	1	1	1	1	1	2	3	3	0	1	1	0	5	20
<i>VIALE DELLE MURA</i>														
F	0	0	1	2	0	0	1	1	1	1	2	0	1	10
M	0	0	0	1	1	0	2	1	0	3	0	2	1	11
MF	0	0	1	3	1	0	3	2	1	4	2	2	2	21
<i>VICOLO AQUILA NERA</i>														
F	0	0	0	0	0	0	1	1	2	1	1	0	0	6
M	0	0	0	0	0	0	2	3	0	2	0	0	0	7
MF	0	0	0	0	0	0	3	4	2	3	1	0	0	13
<i>VICOLO BETTAMI</i>														
F	0	1	3	1	0	0	1	1	1	0	2	0	1	11
M	0	0	2	1	0	0	0	0	2	0	0	0	1	6
MF	0	1	5	2	0	0	1	1	3	0	2	0	2	17
<i>VICOLO BOTTA DI S. SEBASTIANO</i>														
F	0	4	3	0	0	0	3	3	0	1	1	1	0	16
M	0	0	1	1	1	0	0	4	0	2	0	1	1	11
MF	0	4	4	1	1	0	3	7	0	3	1	2	1	27

SITUAZIONE DELLA CITTADINANZA AL 01/01/2007**CIRCOSCRIZIONE - 3**

<i>S</i>	<i>0</i>	<i>01-04</i>	<i>05-09</i>	<i>10-14</i>	<i>15-19</i>	<i>20-24</i>	<i>25-34</i>	<i>35-44</i>	<i>45-54</i>	<i>55-59</i>	<i>60-64</i>	<i>65-69</i>	<i>OLTRE</i>	<i>TOTALE</i>
<i>VICOLO FONTANABROLO</i>														
F	0	0	0	0	0	0	0	0	0	0	0	0	1	1
M	0	0	0	0	0	0	0	0	0	0	0	0	1	1
MF	0	0	0	0	0	0	0	0	0	0	0	0	2	2
<i>VICOLO GHIACCIAIA</i>														
F	1	0	0	0	0	0	3	1	0	0	0	0	0	5
M	0	0	0	0	1	0	1	2	1	2	0	0	0	7
MF	1	0	0	0	1	0	4	3	1	2	0	0	0	12
<i>VICOLO MURA DI S.GRATA</i>														
F	0	0	2	0	0	1	2	1	0	0	1	0	0	7
M	0	0	0	0	0	0	2	0	1	0	1	0	0	4
MF	0	0	2	0	0	1	4	1	1	0	2	0	0	11
<i>VICOLO SANT'AGATA</i>														
F	0	0	0	0	0	0	0	0	0	0	0	1	0	1
M	0	0	0	0	0	0	0	1	1	0	0	0	1	3
MF	0	0	0	0	0	0	0	1	1	0	0	1	1	4
<i>VICOLO SANT'ANDREA</i>														
F	0	1	1	0	0	0	0	3	1	0	1	2	4	13
M	0	1	1	0	0	0	1	1	1	0	0	1	1	7
MF	0	2	2	0	0	0	1	4	2	0	1	3	5	20
<i>VICOLO SOTTORIPA</i>														
F	0	0	0	0	1	0	0	1	0	1	1	0	1	5
M	0	0	0	0	1	0	0	1	1	0	0	1	0	4
MF	0	0	0	0	2	0	0	2	1	1	1	1	1	9

SITUAZIONE DELLA CITTADINANZA AL 01/01/2007**CIRCOSCRIZIONE - 4**

<i>S</i>	<i>0</i>	<i>01-04</i>	<i>05-09</i>	<i>10-14</i>	<i>15-19</i>	<i>20-24</i>	<i>25-34</i>	<i>35-44</i>	<i>45-54</i>	<i>55-59</i>	<i>60-64</i>	<i>65-69</i>	<i>OLTRE</i>	<i>TOTALE</i>
<i>PIAZZA ANDREA AMPERE</i>														
F	0	1	5	4	2	0	4	3	5	1	1	3	13	42
M	0	1	2	3	1	3	3	3	9	0	0	1	9	35
MF	0	2	7	7	3	3	7	6	14	1	1	4	22	77
<i>PIAZZALE LODOVICO GOISIS</i>														
F	0	0	0	0	1	0	0	2	0	3	1	1	6	14
M	0	0	0	1	0	0	0	4	0	2	0	0	2	9
MF	0	0	0	1	1	0	0	6	0	5	1	1	8	23
<i>PIAZZALE SANT'ANTONIO DI PADOVA</i>														
F	0	0	0	0	0	0	0	0	0	0	0	0	0	0
M	0	0	0	0	0	0	1	0	0	0	0	0	0	1
MF	0	0	0	0	0	0	1	0	0	0	0	0	0	1
<i>STRADA DELLA BOLLINA</i>														
F	0	0	0	1	0	0	0	0	1	0	0	1	0	3
M	0	0	0	0	1	0	0	1	1	0	0	1	0	4
MF	0	0	0	1	1	0	0	1	2	0	0	2	0	7
<i>VIA ACHILLE BOLIS</i>														
F	0	0	1	0	0	2	1	4	6	0	3	2	11	30
M	0	1	2	0	0	0	2	5	4	0	1	3	7	25
MF	0	1	3	0	0	2	3	9	10	0	4	5	18	55
<i>VIA ADEODATO BOSSI</i>														
F	0	5	2	8	8	4	7	15	15	5	5	6	11	91
M	0	2	6	6	3	2	4	11	14	3	5	8	6	70
MF	0	7	8	14	11	6	11	26	29	8	10	14	17	161
<i>VIA ADOLFO BARNABA</i>														
F	0	0	0	1	0	0	3	0	1	0	0	1	0	6
M	0	0	0	0	0	0	1	0	1	0	1	0	2	5
MF	0	0	0	1	0	0	4	0	2	0	1	1	2	11

SITUAZIONE DELLA CITTADINANZA AL 01/01/2007**CIRCOSCRIZIONE - 4**

<i>S</i>	<i>0</i>	<i>01-04</i>	<i>05-09</i>	<i>10-14</i>	<i>15-19</i>	<i>20-24</i>	<i>25-34</i>	<i>35-44</i>	<i>45-54</i>	<i>55-59</i>	<i>60-64</i>	<i>65-69</i>	<i>OLTRE</i>	<i>TOTALE</i>
<i>VIA ADRIANO BERNAREGGI</i>														
F	0	0	0	1	2	0	1	0	2	1	0	1	4	12
M	0	0	2	0	0	1	1	1	2	0	1	1	3	12
MF	0	0	2	1	2	1	2	1	4	1	1	2	7	24
<i>VIA AGOSTINO CAMERONI</i>														
F	0	1	1	1	1	1	3	3	6	1	1	3	8	30
M	0	1	1	1	1	3	4	4	7	1	2	0	8	33
MF	0	2	2	2	2	4	7	7	13	2	3	3	16	63
<i>VIA ALBERTO DA GIUSSANO</i>														
F	0	0	0	0	0	1	0	1	1	0	1	0	5	9
M	0	0	0	0	1	2	0	0	2	0	1	0	2	8
MF	0	0	0	0	1	3	0	1	3	0	2	0	7	17
<i>VIA ALCAINI</i>														
F	0	1	2	3	2	3	6	9	5	5	5	4	11	56
M	0	1	4	5	5	3	5	14	10	3	5	2	10	67
MF	0	2	6	8	7	6	11	23	15	8	10	6	21	123
<i>VIA ALCIDE DE GASPERI</i>														
F	2	5	7	14	13	16	37	31	59	27	16	15	21	263
M	2	5	6	12	20	16	40	25	47	28	17	13	8	239
MF	4	10	13	26	33	32	77	56	106	55	33	28	29	502
<i>VIA ALDO GHEZZI</i>														
F	1	0	0	0	4	1	2	2	9	2	2	4	15	42
M	0	0	0	1	0	3	4	5	3	2	4	3	8	33
MF	1	0	0	1	4	4	6	7	12	4	6	7	23	75
<i>VIA ALESSANDRO LANFRANCHI</i>														
F	0	1	3	2	0	0	3	4	3	1	2	2	2	23
M	1	0	0	0	0	0	1	7	4	1	1	2	4	21
MF	1	1	3	2	0	0	4	11	7	2	3	4	6	44

SITUAZIONE DELLA CITTADINANZA AL 01/01/2007

CIRCOSCRIZIONE - 4

<i>S</i>	<i>0</i>	<i>01-04</i>	<i>05-09</i>	<i>10-14</i>	<i>15-19</i>	<i>20-24</i>	<i>25-34</i>	<i>35-44</i>	<i>45-54</i>	<i>55-59</i>	<i>60-64</i>	<i>65-69</i>	<i>OLTRE</i>	<i>TOTALE</i>
<i>VIA ALESSANDRO VOLTA</i>														
F	0	3	1	2	2	0	6	3	6	2	2	4	16	47
M	0	1	4	2	2	3	3	5	4	3	3	1	9	40
MF	0	4	5	4	4	3	9	8	10	5	5	5	25	87
<i>VIA AMBROGIO PORTALUPPI</i>														
F	0	0	0	0	0	2	0	0	2	0	1	0	0	5
M	0	0	0	0	1	1	0	0	2	0	0	1	0	5
MF	0	0	0	0	1	3	0	0	4	0	1	1	0	10
<i>VIA ANDREA DA BERGAMO</i>														
F	0	0	0	2	2	0	5	2	3	5	3	1	13	36
M	0	2	1	0	0	0	8	7	6	1	4	4	5	38
MF	0	2	1	2	2	0	13	9	9	6	7	5	18	74
<i>VIA ANDREA PASTA</i>														
F	0	1	1	0	1	1	1	1	2	1	2	1	3	15
M	0	0	1	0	1	0	4	4	2	1	1	3	3	20
MF	0	1	2	0	2	1	5	5	4	2	3	4	6	35
<i>VIA ANGELO GOISIS</i>														
F	1	3	6	2	2	2	7	13	11	5	8	3	12	75
M	2	2	2	3	3	5	13	15	6	5	7	4	7	74
MF	3	5	8	5	5	7	20	28	17	10	15	7	19	149
<i>VIA ANGELO PINETTI</i>														
F	0	1	1	3	4	2	3	5	5	1	2	3	9	39
M	0	0	1	3	2	0	5	6	5	3	1	1	4	31
MF	0	1	2	6	6	2	8	11	10	4	3	4	13	70
<i>VIA ANNA MARIA MOZZONI</i>														
F	1	7	3	10	11	11	12	15	36	10	8	7	11	142
M	0	0	6	9	12	10	12	15	28	9	10	8	8	127
MF	1	7	9	19	23	21	24	30	64	19	18	15	19	269

SITUAZIONE DELLA CITTADINANZA AL 01/01/2007**CIRCOSCRIZIONE - 4**

<i>S</i>	<i>0</i>	<i>01-04</i>	<i>05-09</i>	<i>10-14</i>	<i>15-19</i>	<i>20-24</i>	<i>25-34</i>	<i>35-44</i>	<i>45-54</i>	<i>55-59</i>	<i>60-64</i>	<i>65-69</i>	<i>OLTRE</i>	<i>TOTALE</i>
<i>VIA ANTONIO AGLIARDI</i>														
F	0	1	1	1	0	1	0	3	0	2	3	5	5	22
M	0	2	1	1	0	0	2	2	1	2	1	2	5	19
MF	0	3	2	2	0	1	2	5	1	4	4	7	10	41
<i>VIA ANTONIO ALESSANDRI</i>														
F	0	2	3	0	0	1	4	2	4	2	1	1	8	28
M	0	2	2	2	2	2	6	5	3	1	1	1	4	31
MF	0	4	5	2	2	3	10	7	7	3	2	2	12	59
<i>VIA ANTONIO FOGAZZARO</i>														
F	0	2	2	4	3	4	5	4	4	3	1	3	7	42
M	0	1	1	1	1	1	5	6	6	1	3	1	5	32
MF	0	3	3	5	4	5	10	10	10	4	4	4	12	74
<i>VIA ANTONIO PACINOTTI</i>														
F	1	2	1	2	6	12	21	11	24	27	23	7	11	148
M	0	6	3	2	14	13	25	10	16	24	16	17	12	158
MF	1	8	4	4	20	25	46	21	40	51	39	24	23	306
<i>VIA ARCANGELO GHISLERI</i>														
F	1	0	0	1	0	3	5	2	6	0	1	4	6	29
M	0	0	2	2	2	0	0	5	5	0	1	0	5	22
MF	1	0	2	3	2	3	5	7	11	0	2	4	11	51
<i>VIA ARMIDA BARELLI</i>														
F	1	2	3	7	5	2	3	13	14	4	1	3	8	66
M	2	1	0	7	3	7	5	7	11	6	0	4	4	57
MF	3	3	3	14	8	9	8	20	25	10	1	7	12	123
<i>VIA ARTURO TURANI</i>														
F	0	0	0	1	2	0	1	1	2	0	1	0	1	9
M	0	0	0	1	2	0	1	1	2	0	0	0	0	7
MF	0	0	0	2	4	0	2	2	4	0	1	0	1	16

SITUAZIONE DELLA CITTADINANZA AL 01/01/2007

CIRCOSCRIZIONE - 4

<i>S</i>	<i>0</i>	<i>01-04</i>	<i>05-09</i>	<i>10-14</i>	<i>15-19</i>	<i>20-24</i>	<i>25-34</i>	<i>35-44</i>	<i>45-54</i>	<i>55-59</i>	<i>60-64</i>	<i>65-69</i>	<i>OLTRE</i>	<i>TOTALE</i>
<i>VIA AUGUSTO RIGHI</i>														
F	1	0	3	5	8	2	8	15	10	6	6	8	38	110
M	2	0	4	4	4	4	4	13	14	3	7	5	22	86
MF	3	0	7	9	12	6	12	28	24	9	13	13	60	196
<i>VIA AUGUSTO TOBLER</i>														
F	0	0	0	0	0	0	1	0	1	1	1	0	0	4
M	0	0	0	0	0	0	2	0	0	0	0	1	1	4
MF	0	0	0	0	0	0	3	0	1	1	1	1	1	8
<i>VIA BARBAROLI</i>														
F	0	0	1	0	0	1	0	1	2	1	1	0	5	12
M	0	0	0	0	0	1	1	1	1	3	2	0	1	10
MF	0	0	1	0	0	2	1	2	3	4	3	0	6	22
<i>VIA BARNABA VAERINI</i>														
F	0	0	0	1	0	0	1	1	1	1	1	0	2	8
M	0	0	1	1	2	0	0	1	2	0	2	0	2	11
MF	0	0	1	2	2	0	1	2	3	1	3	0	4	19
<i>VIA BARTOLOMEO DE OSA</i>														
F	0	1	1	1	0	0	0	6	3	0	0	1	5	18
M	1	1	3	1	0	0	0	5	2	0	0	1	2	16
MF	1	2	4	2	0	0	0	11	5	0	0	2	7	34
<i>VIA BASILIO TERZI</i>														
F	0	0	0	1	2	0	1	2	1	1	2	1	2	13
M	0	0	0	0	1	1	2	1	1	0	1	3	1	11
MF	0	0	0	1	3	1	3	3	2	1	3	4	3	24
<i>VIA BASSANI</i>														
F	0	2	1	2	1	1	2	3	7	1	1	1	4	26
M	0	1	1	1	2	1	2	4	7	3	2	2	6	32
MF	0	3	2	3	3	2	4	7	14	4	3	3	10	58

SITUAZIONE DELLA CITTADINANZA AL 01/01/2007**CIRCOSCRIZIONE - 4**

<i>S</i>	<i>0</i>	<i>01-04</i>	<i>05-09</i>	<i>10-14</i>	<i>15-19</i>	<i>20-24</i>	<i>25-34</i>	<i>35-44</i>	<i>45-54</i>	<i>55-59</i>	<i>60-64</i>	<i>65-69</i>	<i>OLTRE</i>	<i>TOTALE</i>
<i>VIA BOVES</i>														
F	0	1	1	2	0	0	3	4	4	0	2	2	4	23
M	0	3	0	3	5	1	1	6	5	0	0	2	4	30
MF	0	4	1	5	5	1	4	10	9	0	2	4	8	53
<i>VIA BRUNO BUOZZI</i>														
F	0	1	0	0	1	2	2	1	4	0	0	2	11	24
M	0	0	0	0	1	1	1	2	4	1	1	0	6	17
MF	0	1	0	0	2	3	3	3	8	1	1	2	17	41
<i>VIA BURATTINI</i>														
F	0	2	0	2	0	0	3	1	6	1	1	3	7	26
M	0	2	0	1	0	3	5	3	2	2	1	0	2	21
MF	0	4	0	3	0	3	8	4	8	3	2	3	9	47
<i>VIA CARLO ASSONICA</i>														
F	0	0	0	0	0	0	1	1	0	0	3	1	1	7
M	0	2	0	0	0	0	1	2	0	0	0	1	3	9
MF	0	2	0	0	0	0	2	3	0	0	3	2	4	16
<i>VIA CARLO PESCARIA</i>														
F	1	7	4	8	8	6	15	16	25	11	6	9	33	149
M	1	6	9	3	6	5	11	19	17	13	10	5	13	118
MF	2	13	13	11	14	11	26	35	42	24	16	14	46	267
<i>VIA COL DI LANA</i>														
F	0	0	0	0	2	0	0	1	4	1	0	0	1	9
M	0	1	0	0	0	2	1	1	2	1	1	0	1	10
MF	0	1	0	0	2	2	1	2	6	2	1	0	2	19
<i>VIA CRISTOFORO BAIONI</i>														
F	0	2	8	2	5	7	21	20	23	19	14	18	25	164
M	1	6	11	3	13	16	22	26	24	14	11	13	9	169
MF	1	8	19	5	18	23	43	46	47	33	25	31	34	333

SITUAZIONE DELLA CITTADINANZA AL 01/01/2007

CIRCOSCRIZIONE - 4

<i>S</i>	<i>0</i>	<i>01-04</i>	<i>05-09</i>	<i>10-14</i>	<i>15-19</i>	<i>20-24</i>	<i>25-34</i>	<i>35-44</i>	<i>45-54</i>	<i>55-59</i>	<i>60-64</i>	<i>65-69</i>	<i>OLTRE</i>	<i>TOTALE</i>
<i>VIA CROCEFISSO</i>														
F	1	5	6	10	7	3	18	20	14	6	4	7	23	124
M	0	7	5	4	3	3	13	24	19	10	4	6	13	111
MF	1	12	11	14	10	6	31	44	33	16	8	13	36	235
<i>VIA DAVIDE ALBERTARIO</i>														
F	0	0	1	0	0	0	1	2	0	0	2	4	4	14
M	1	0	0	1	1	0	0	4	1	0	0	2	4	14
MF	1	0	1	1	1	0	1	6	1	0	2	6	8	28
<i>VIA DEL CARROCCIO</i>														
F	0	1	4	1	3	1	2	9	7	0	0	1	13	42
M	1	1	1	3	1	4	2	5	6	2	0	0	7	33
MF	1	2	5	4	4	5	4	14	13	2	0	1	20	75
<i>VIA DEL GUERINO</i>														
F	0	0	4	7	5	5	6	11	17	4	5	6	15	85
M	1	2	5	4	6	5	10	11	10	4	3	5	8	74
MF	1	2	9	11	11	10	16	22	27	8	8	11	23	159
<i>VIA DEL LAZZARETTO</i>														
F	0	2	1	0	2	5	8	8	4	3	5	4	17	59
M	1	4	1	0	1	1	8	12	7	2	5	4	12	58
MF	1	6	2	0	3	6	16	20	11	5	10	8	29	117
<i>VIA DEL RIOLO</i>														
F	0	3	8	5	2	1	10	15	8	0	3	6	4	65
M	0	5	2	4	3	2	0	13	10	5	2	6	6	58
MF	0	8	10	9	5	3	10	28	18	5	5	12	10	123
<i>VIA DELLA CONCA FIORITA</i>														
F	0	0	3	4	3	4	5	1	13	4	1	2	13	53
M	0	0	1	3	6	7	2	6	9	8	3	2	2	49
MF	0	0	4	7	9	11	7	7	22	12	4	4	15	102

SITUAZIONE DELLA CITTADINANZA AL 01/01/2007**CIRCOSCRIZIONE - 4**

<i>S</i>	<i>0</i>	<i>01-04</i>	<i>05-09</i>	<i>10-14</i>	<i>15-19</i>	<i>20-24</i>	<i>25-34</i>	<i>35-44</i>	<i>45-54</i>	<i>55-59</i>	<i>60-64</i>	<i>65-69</i>	<i>OLTRE</i>	<i>TOTALE</i>
<i>VIA DELLA MORLA</i>														
F	0	0	1	2	3	0	0	1	3	1	2	1	5	19
M	0	1	0	0	0	0	2	1	1	2	1	2	4	14
MF	0	1	1	2	3	0	2	2	4	3	3	3	9	33
<i>VIA DELLE CASETTE</i>														
F	0	0	0	0	0	1	0	0	1	1	0	1	9	13
M	0	1	0	0	0	0	0	2	1	0	0	0	1	5
MF	0	1	0	0	0	1	0	2	2	1	0	1	10	18
<i>VIA ERNESTO ROSSI</i>														
F	0	0	0	0	0	0	1	0	0	0	0	0	0	1
M	0	0	0	0	0	0	1	0	0	0	0	0	0	1
MF	0	0	0	0	0	0	2	0	0	0	0	0	0	2
<i>VIA ETTORE VACHA</i>														
F	1	6	6	5	6	6	16	20	14	20	15	14	30	159
M	0	3	5	4	4	5	23	16	18	13	17	10	26	144
MF	1	9	11	9	10	11	39	36	32	33	32	24	56	303
<i>VIA EZIO VANONI</i>														
F	0	0	0	0	0	0	0	0	0	0	1	0	0	1
M	0	0	0	0	0	0	0	0	0	0	1	0	0	1
MF	0	0	0	0	0	0	0	0	0	0	2	0	0	2
<i>VIA F.LLI AGAZZI</i>														
F	0	0	0	3	1	1	1	2	4	0	2	1	3	18
M	0	0	1	1	3	2	2	3	4	0	1	1	2	20
MF	0	0	1	4	4	3	3	5	8	0	3	2	5	38
<i>VIA FEDERICO DELPINO</i>														
F	0	0	3	2	1	2	8	6	8	3	6	3	10	52
M	1	2	4	3	4	1	4	8	9	0	2	8	9	55
MF	1	2	7	5	5	3	12	14	17	3	8	11	19	107

SITUAZIONE DELLA CITTADINANZA AL 01/01/2007**CIRCOSCRIZIONE - 4**

<i>S</i>	<i>0</i>	<i>01-04</i>	<i>05-09</i>	<i>10-14</i>	<i>15-19</i>	<i>20-24</i>	<i>25-34</i>	<i>35-44</i>	<i>45-54</i>	<i>55-59</i>	<i>60-64</i>	<i>65-69</i>	<i>OLTRE</i>	<i>TOTALE</i>
<i>VIA FERDINANDO MAGELLANO</i>														
F	0	1	2	1	0	1	3	6	4	0	1	3	6	28
M	0	3	3	1	0	0	0	5	4	0	0	2	5	23
MF	0	4	5	2	0	1	3	11	8	0	1	5	11	51
<i>VIA FILOTTI</i>														
F	0	1	0	0	1	1	2	3	4	0	3	2	7	24
M	0	0	4	0	0	0	1	2	1	1	1	2	4	16
MF	0	1	4	0	1	1	3	5	5	1	4	4	11	40
<i>VIA FOSSOLI</i>														
F	0	0	0	0	0	0	0	0	0	0	0	1	0	1
M	0	0	0	0	0	0	0	0	0	0	0	0	1	1
MF	0	0	0	0	0	0	0	0	0	0	0	1	1	2
<i>VIA FRANCESCO BERGAMETTI</i>														
F	0	0	0	1	0	0	3	4	0	1	1	2	4	16
M	0	2	0	1	0	0	1	4	1	2	1	0	2	14
MF	0	2	0	2	0	0	4	8	1	3	2	2	6	30
<i>VIA G.B.LOCATELLI ZUCCALA</i>														
F	1	3	3	5	7	2	9	18	12	7	4	6	14	91
M	0	3	6	2	4	4	7	10	14	7	4	6	16	83
MF	1	6	9	7	11	6	16	28	26	14	8	12	30	174
<i>VIA GAETANO MANTOVANI</i>														
F	0	3	4	2	1	3	8	12	14	1	3	3	15	69
M	2	4	2	4	8	5	9	11	9	6	1	3	9	73
MF	2	7	6	6	9	8	17	23	23	7	4	6	24	142
<i>VIA GALILEO FERRARIS</i>														
F	0	0	0	0	0	0	0	0	0	0	0	0	0	0
M	0	0	0	0	0	0	0	0	0	0	0	0	0	0
MF	0	0	0	0	0	0	0	0	0	0	0	0	0	0

SITUAZIONE DELLA CITTADINANZA AL 01/01/2007

CIRCOSCRIZIONE - 4

<i>S</i>	<i>0</i>	<i>01-04</i>	<i>05-09</i>	<i>10-14</i>	<i>15-19</i>	<i>20-24</i>	<i>25-34</i>	<i>35-44</i>	<i>45-54</i>	<i>55-59</i>	<i>60-64</i>	<i>65-69</i>	<i>OLTRE</i>	<i>TOTALE</i>
<i>VIA GALILEO GALILEI</i>														
F	2	6	9	11	11	6	6	12	13	6	3	13	43	141
M	1	3	5	11	8	7	7	19	9	2	4	5	21	102
MF	3	9	14	22	19	13	13	31	22	8	7	18	64	243
<i>VIA GIACOMO BRESADOLA</i>														
F	0	2	9	11	10	5	10	17	23	13	6	5	11	122
M	0	1	6	5	6	7	7	10	27	12	4	6	7	98
MF	0	3	15	16	16	12	17	27	50	25	10	11	18	220
<i>VIA GIAN FRANCESCO STRAPAROLA</i>														
F	0	0	0	0	1	0	0	1	0	2	1	1	3	9
M	0	0	0	0	0	0	3	3	0	0	2	2	2	12
MF	0	0	0	0	1	0	3	4	0	2	3	3	5	21
<i>VIA GIOELE SOLARI</i>														
F	0	3	2	4	3	1	7	9	4	7	3	2	10	55
M	1	3	3	1	2	1	8	8	8	3	4	2	5	49
MF	1	6	5	5	5	2	15	17	12	10	7	4	15	104
<i>VIA GIOVANNI ACQUADERNI</i>														
F	0	0	0	0	0	2	2	1	1	1	2	0	5	14
M	0	0	0	0	0	1	1	0	0	0	2	0	2	6
MF	0	0	0	0	0	3	3	1	1	1	4	0	7	20
<i>VIA GIOVANNI BATTISTA ANGELINI</i>														
F	0	0	0	1	1	0	1	4	5	2	1	5	7	27
M	0	0	0	0	1	0	1	5	2	1	1	0	6	17
MF	0	0	0	1	2	0	2	9	7	3	2	5	13	44
<i>VIA GIOVANNI BATTISTA NAZZARI</i>														
F	0	0	0	0	1	0	1	1	4	2	2	1	3	15
M	0	0	0	0	0	1	1	2	4	2	0	1	4	15
MF	0	0	0	0	1	1	2	3	8	4	2	2	7	30

SITUAZIONE DELLA CITTADINANZA AL 01/01/2007

CIRCOSCRIZIONE - 4

<i>S</i>	<i>0</i>	<i>01-04</i>	<i>05-09</i>	<i>10-14</i>	<i>15-19</i>	<i>20-24</i>	<i>25-34</i>	<i>35-44</i>	<i>45-54</i>	<i>55-59</i>	<i>60-64</i>	<i>65-69</i>	<i>OLTRE</i>	<i>TOTALE</i>
<i>VIA GIOVANNI MAIRONI DA PONTE</i>														
F	1	11	17	19	13	7	43	55	45	13	20	19	36	299
M	1	13	18	20	19	11	30	53	49	16	13	14	27	284
MF	2	24	35	39	32	18	73	108	94	29	33	33	63	583
<i>VIA GIOVANNI MARENZI</i>														
F	1	1	0	4	1	0	7	9	7	2	4	6	8	50
M	1	2	2	6	3	3	6	9	6	2	5	4	5	54
MF	2	3	2	10	4	3	13	18	13	4	9	10	13	104
<i>VIA GIOVANNI MOTTA</i>														
F	1	0	0	2	1	4	4	2	6	2	2	3	5	32
M	0	1	0	0	2	6	4	1	3	3	3	2	2	27
MF	1	1	0	2	3	10	8	3	9	5	5	5	7	59
<i>VIA GIOVANNI ZIBORDI</i>														
F	0	0	0	0	0	2	0	1	2	1	0	0	4	10
M	0	0	0	1	0	0	0	1	2	0	2	0	2	8
MF	0	0	0	1	0	2	0	2	4	1	2	0	6	18
<i>VIA GIROLAMO REGAZZONI</i>														
F	0	0	0	1	3	0	1	7	5	3	2	4	8	34
M	0	0	4	3	3	1	3	4	7	0	0	4	6	35
MF	0	0	4	4	6	1	4	11	12	3	2	8	14	69
<i>VIA GIULIO CRESCENZI</i>														
F	1	2	3	3	1	6	17	20	24	12	22	22	61	194
M	3	2	5	5	6	5	15	32	20	11	12	20	38	174
MF	4	4	8	8	7	11	32	52	44	23	34	42	99	368
<i>VIA GIUSEPPE BRAVI</i>														
F	1	2	5	3	6	7	6	23	15	5	5	14	22	114
M	1	7	6	4	4	2	7	15	20	7	7	7	22	109
MF	2	9	11	7	10	9	13	38	35	12	12	21	44	223

SITUAZIONE DELLA CITTADINANZA AL 01/01/2007**CIRCOSCRIZIONE - 4**

<i>S</i>	<i>0</i>	<i>01-04</i>	<i>05-09</i>	<i>10-14</i>	<i>15-19</i>	<i>20-24</i>	<i>25-34</i>	<i>35-44</i>	<i>45-54</i>	<i>55-59</i>	<i>60-64</i>	<i>65-69</i>	<i>OLTRE</i>	<i>TOTALE</i>
<i>VIA GIUSEPPE CARNELLI</i>														
F	0	0	0	0	0	0	0	0	0	0	0	0	1	1
M	0	0	0	0	0	0	0	0	0	0	0	0	1	1
MF	0	0	0	0	0	0	0	0	0	0	0	0	2	2
<i>VIA GIUSEPPE MANGANONI</i>														
F	0	1	0	0	1	2	2	4	2	0	1	0	5	18
M	1	0	3	0	1	0	0	2	2	1	1	0	5	16
MF	1	1	3	0	2	2	2	6	4	1	2	0	10	34
<i>VIA GIUSEPPE MASSARA</i>														
F	0	0	0	0	0	0	0	0	1	1	0	0	2	4
M	0	0	0	0	0	0	0	0	1	1	0	0	0	2
MF	0	0	0	0	0	0	0	0	2	2	0	0	2	6
<i>VIA GIUSEPPE PARINI</i>														
F	0	2	2	3	0	3	1	5	4	1	0	0	1	22
M	0	0	1	2	3	1	0	3	6	0	2	0	0	18
MF	0	2	3	5	3	4	1	8	10	1	2	0	1	40
<i>VIA GIUSEPPE SPORCHIA</i>														
F	0	0	0	0	0	0	0	0	0	1	0	0	0	1
M	0	0	0	0	0	1	0	0	0	0	1	0	0	2
MF	0	0	0	0	0	1	0	0	0	1	1	0	0	3
<i>VIA GIUSEPPE TONIOLO</i>														
F	0	0	0	1	0	2	0	3	5	0	3	1	3	18
M	0	0	0	0	2	2	1	2	4	2	1	0	5	19
MF	0	0	0	1	2	4	1	5	9	2	4	1	8	37
<i>VIA GUIDO RAMPINI</i>														
F	0	0	1	0	0	0	1	2	0	0	0	0	5	9
M	0	0	0	1	0	0	2	1	1	0	0	0	3	8
MF	0	0	1	1	0	0	3	3	1	0	0	0	8	17

SITUAZIONE DELLA CITTADINANZA AL 01/01/2007

CIRCOSCRIZIONE - 4

<i>S</i>	<i>0</i>	<i>01-04</i>	<i>05-09</i>	<i>10-14</i>	<i>15-19</i>	<i>20-24</i>	<i>25-34</i>	<i>35-44</i>	<i>45-54</i>	<i>55-59</i>	<i>60-64</i>	<i>65-69</i>	<i>OLTRE</i>	<i>TOTALE</i>
<i>VIA IPPOLITO NIEVO</i>														
F	1	0	4	2	0	3	7	4	6	5	0	5	7	44
M	0	0	2	4	1	2	9	4	6	4	2	3	7	44
MF	1	0	6	6	1	5	16	8	12	9	2	8	14	88
<i>VIA LEGA LOMBARDA</i>														
F	0	1	1	2	1	1	1	6	1	0	1	0	8	23
M	0	1	1	2	0	0	1	4	2	1	1	1	3	17
MF	0	2	2	4	1	1	2	10	3	1	2	1	11	40
<i>VIA LEONARDO DA VINCI</i>														
F	1	6	7	3	9	5	11	23	13	10	6	11	51	156
M	0	4	12	11	14	5	11	17	20	8	7	7	24	140
MF	1	10	19	14	23	10	22	40	33	18	13	18	75	296
<i>VIA LEONARDO FIBONACCI</i>														
F	0	3	0	0	1	2	8	5	5	8	5	4	6	47
M	0	0	3	0	0	3	6	5	3	5	4	6	5	40
MF	0	3	3	0	1	5	14	10	8	13	9	10	11	87
<i>VIA LUCA PACIOLI</i>														
F	0	1	1	5	6	2	7	10	8	6	4	2	5	57
M	0	0	0	4	2	3	4	4	8	3	6	5	2	41
MF	0	1	1	9	8	5	11	14	16	9	10	7	7	98
<i>VIA LUDOVICO ANTONIO MURATORI</i>														
F	0	2	1	0	0	1	3	1	2	1	1	0	4	16
M	0	0	0	1	0	2	2	2	3	2	0	1	2	15
MF	0	2	1	1	0	3	5	3	5	3	1	1	6	31
<i>VIA LUIGI EINAUDI</i>														
F	0	0	4	11	2	4	17	12	27	10	11	14	12	124
M	1	2	4	7	7	9	15	9	19	8	7	4	14	106
MF	1	2	8	18	9	13	32	21	46	18	18	18	26	230

SITUAZIONE DELLA CITTADINANZA AL 01/01/2007

CIRCOSCRIZIONE - 4

<i>S</i>	<i>0</i>	<i>01-04</i>	<i>05-09</i>	<i>10-14</i>	<i>15-19</i>	<i>20-24</i>	<i>25-34</i>	<i>35-44</i>	<i>45-54</i>	<i>55-59</i>	<i>60-64</i>	<i>65-69</i>	<i>OLTRE</i>	<i>TOTALE</i>
<i>VIA MARCO POLO</i>														
F	0	0	0	1	0	0	0	0	2	1	1	0	4	9
M	0	0	0	1	1	0	3	0	2	1	1	0	3	12
MF	0	0	0	2	1	0	3	0	4	2	2	0	7	21
<i>VIA MARESANA</i>														
F	0	0	0	0	0	0	1	0	2	0	0	1	1	5
M	0	1	0	1	0	0	2	1	2	0	0	0	1	8
MF	0	1	0	1	0	0	3	1	4	0	0	1	2	13
<i>VIA MARZABOTTO</i>														
F	0	0	0	0	0	0	0	2	0	0	1	1	4	8
M	0	3	0	0	0	0	0	2	1	0	0	1	1	8
MF	0	3	0	0	0	0	0	4	1	0	1	2	5	16
<i>VIA MICHELE LESSONA</i>														
F	0	6	4	1	3	3	7	16	16	4	7	7	12	86
M	1	5	6	3	5	4	9	22	12	4	8	5	9	93
MF	1	11	10	4	8	7	16	38	28	8	15	12	21	179
<i>VIA MONTEROSSO</i>														
F	0	0	2	2	9	3	1	7	11	3	1	1	1	41
M	0	3	2	2	3	4	2	3	9	5	1	3	0	37
MF	0	3	4	4	12	7	3	10	20	8	2	4	1	78
<i>VIA NEDO NADI</i>														
F	0	0	0	0	0	1	0	1	1	0	0	0	2	5
M	0	0	0	0	2	0	1	0	2	1	0	0	0	6
MF	0	0	0	0	2	1	1	1	3	1	0	0	2	11
<i>VIA NICOLA BONORANDI</i>														
F	0	0	1	1	2	3	1	2	6	0	0	1	4	21
M	0	0	1	1	1	0	2	1	3	0	0	2	2	13
MF	0	0	2	2	3	3	3	3	9	0	0	3	6	34

SITUAZIONE DELLA CITTADINANZA AL 01/01/2007**CIRCOSCRIZIONE - 4**

<i>S</i>	<i>0</i>	<i>01-04</i>	<i>05-09</i>	<i>10-14</i>	<i>15-19</i>	<i>20-24</i>	<i>25-34</i>	<i>35-44</i>	<i>45-54</i>	<i>55-59</i>	<i>60-64</i>	<i>65-69</i>	<i>OLTRE</i>	<i>TOTALE</i>
<i>VIA NICOLO' COPERNICO</i>														
F	0	1	2	2	1	0	1	2	4	0	2	0	4	19
M	0	0	2	0	1	1	0	2	0	2	0	0	3	11
MF	0	1	4	2	2	1	1	4	4	2	2	0	7	30
<i>VIA OTTAVIANO BREMBATI</i>														
F	0	2	0	0	1	2	5	3	2	2	2	4	4	27
M	0	1	0	1	2	0	4	2	2	0	0	1	6	19
MF	0	3	0	1	3	2	9	5	4	2	2	5	10	46
<i>VIA PAOLO BERLENDIS</i>														
F	0	0	0	1	1	0	1	1	4	0	3	1	1	13
M	0	0	3	2	1	0	1	1	2	0	0	3	1	14
MF	0	0	3	3	2	0	2	2	6	0	3	4	2	27
<i>VIA PAOLO SOZZI VIMERCATI</i>														
F	0	0	0	0	0	1	1	2	2	1	1	0	4	12
M	0	0	2	1	0	3	4	2	0	3	2	0	4	21
MF	0	0	2	1	0	4	5	4	2	4	3	0	8	33
<i>VIA PIER ANTONIO UCCELLI</i>														
F	0	2	2	1	3	2	7	8	15	5	6	7	34	92
M	1	3	1	3	2	5	6	17	21	5	4	4	23	95
MF	1	5	3	4	5	7	13	25	36	10	10	11	57	187
<i>VIA PIETRO RUGGERI DA STABELLO</i>														
F	3	13	18	21	9	17	47	78	48	19	15	26	69	383
M	4	22	19	15	14	16	41	62	45	22	7	17	36	320
MF	7	35	37	36	23	33	88	140	93	41	22	43	105	703
<i>VIA PILIO</i>														
F	0	0	0	0	0	0	0	0	0	1	0	0	1	2
M	0	0	0	0	0	0	0	0	0	0	0	0	1	1
MF	0	0	0	0	0	0	0	0	0	1	0	0	2	3

SITUAZIONE DELLA CITTADINANZA AL 01/01/2007

CIRCOSCRIZIONE - 4

<i>S</i>	<i>0</i>	<i>01-04</i>	<i>05-09</i>	<i>10-14</i>	<i>15-19</i>	<i>20-24</i>	<i>25-34</i>	<i>35-44</i>	<i>45-54</i>	<i>55-59</i>	<i>60-64</i>	<i>65-69</i>	<i>OLTRE</i>	<i>TOTALE</i>
<i>VIA PONCHIA</i>														
F	0	6	5	7	2	3	8	18	12	4	1	3	44	113
M	0	2	8	6	3	0	9	15	15	2	2	2	14	78
MF	0	8	13	13	5	3	17	33	27	6	3	5	58	191
<i>VIA PONTE PIETRA</i>														
F	0	2	4	4	3	5	4	8	4	5	4	3	8	54
M	0	0	2	1	3	0	2	7	5	2	4	2	5	33
MF	0	2	6	5	6	5	6	15	9	7	8	5	13	87
<i>VIA QUINTINO ALTO</i>														
F	0	1	3	4	3	1	7	6	5	3	5	3	7	48
M	2	0	1	3	1	0	9	6	9	2	3	4	3	43
MF	2	1	4	7	4	1	16	12	14	5	8	7	10	91
<i>VIA QUINTINO BASSO</i>														
F	2	9	5	10	4	7	14	25	21	7	10	7	16	137
M	2	8	9	10	9	7	9	25	19	9	9	5	12	133
MF	4	17	14	20	13	14	23	50	40	16	19	12	28	270
<i>VIA QUINTINO SELLA</i>														
F	0	2	0	3	1	2	4	5	4	2	3	4	7	37
M	1	2	3	1	1	1	3	11	3	3	1	2	6	38
MF	1	4	3	4	2	3	7	16	7	5	4	6	13	75
<i>VIA RABONI</i>														
F	0	1	3	2	2	3	2	10	8	3	3	8	8	53
M	0	1	5	3	0	3	4	9	9	5	1	8	8	56
MF	0	2	8	5	2	6	6	19	17	8	4	16	16	109
<i>VIA ROCCOLINO</i>														
F	0	1	2	0	0	2	3	4	3	1	3	0	6	25
M	1	3	1	0	1	1	6	4	5	2	2	2	5	33
MF	1	4	3	0	1	3	9	8	8	3	5	2	11	58

SITUAZIONE DELLA CITTADINANZA AL 01/01/2007**CIRCOSCRIZIONE - 4**

<i>S</i>	<i>0</i>	<i>01-04</i>	<i>05-09</i>	<i>10-14</i>	<i>15-19</i>	<i>20-24</i>	<i>25-34</i>	<i>35-44</i>	<i>45-54</i>	<i>55-59</i>	<i>60-64</i>	<i>65-69</i>	<i>OLTRE</i>	<i>TOTALE</i>
<i>VIA ROMOLO MURRI</i>														
F	0	1	1	0	0	0	1	0	0	0	1	3	1	8
M	0	0	0	0	0	0	1	1	0	0	0	1	2	5
MF	0	1	1	0	0	0	2	1	0	0	1	4	3	13
<i>VIA ROSOLINO PILO</i>														
F	4	5	6	10	4	7	14	27	28	18	18	16	26	183
M	6	2	6	12	9	3	22	33	23	14	11	15	15	171
MF	10	7	12	22	13	10	36	60	51	32	29	31	41	354
<i>VIA SAMUELE BIAVA</i>														
F	2	7	5	9	11	6	23	30	40	16	8	16	105	278
M	0	4	13	10	10	13	34	28	37	18	10	15	51	243
MF	2	11	18	19	21	19	57	58	77	34	18	31	156	521
<i>VIA SAN COLOMBANO</i>														
F	1	0	3	0	3	5	11	7	8	7	6	6	15	72
M	1	3	3	2	2	2	15	8	8	3	7	10	7	71
MF	2	3	6	2	5	7	26	15	16	10	13	16	22	143
<i>VIA SAN GREGORIO BARBARIGO</i>														
F	0	0	0	3	1	1	1	2	3	1	0	0	7	19
M	0	0	0	0	0	1	0	0	3	1	0	1	3	9
MF	0	0	0	3	1	2	1	2	6	2	0	1	10	28
<i>VIA SAN NARNO</i>														
F	0	0	0	0	0	1	3	2	2	2	3	4	9	26
M	0	0	0	0	0	1	5	4	1	3	2	1	6	23
MF	0	0	0	0	0	2	8	6	3	5	5	5	15	49
<i>VIA SIMON PIETRO GRASSI</i>														
F	0	1	0	0	0	2	1	3	2	1	0	0	1	11
M	0	2	0	1	0	0	2	1	1	1	1	0	0	9
MF	0	3	0	1	0	2	3	4	3	2	1	0	1	20

SITUAZIONE DELLA CITTADINANZA AL 01/01/2007**CIRCOSCRIZIONE - 4**

<i>S</i>	<i>0</i>	<i>01-04</i>	<i>05-09</i>	<i>10-14</i>	<i>15-19</i>	<i>20-24</i>	<i>25-34</i>	<i>35-44</i>	<i>45-54</i>	<i>55-59</i>	<i>60-64</i>	<i>65-69</i>	<i>OLTRE</i>	<i>TOTALE</i>
<i>VIA TERESA MALLEGORI</i>														
F	1	2	2	2	2	2	2	7	7	7	1	5	13	53
M	0	2	1	3	2	1	9	5	10	2	3	2	9	49
MF	1	4	3	5	4	3	11	12	17	9	4	7	22	102
<i>VIA TITO LIVIO</i>														
F	0	2	3	8	1	5	13	15	9	15	6	13	25	115
M	1	4	5	3	4	3	5	17	12	11	7	9	13	94
MF	1	6	8	11	5	8	18	32	21	26	13	22	38	209
<i>VIA TOMASO EDISON</i>														
F	0	1	1	1	3	1	0	7	2	1	2	3	4	26
M	1	3	0	3	3	1	1	4	6	2	0	2	6	32
MF	1	4	1	4	6	2	1	11	8	3	2	5	10	58
<i>VIA TREMANA</i>														
F	1	7	16	12	12	8	29	43	50	15	22	27	94	336
M	1	6	12	14	23	22	27	38	48	20	15	22	57	305
MF	2	13	28	26	35	30	56	81	98	35	37	49	151	641
<i>VIA VALLE</i>														
F	0	1	3	11	9	4	14	19	13	6	7	9	8	104
M	0	4	3	10	5	5	13	13	23	2	8	3	11	100
MF	0	5	6	21	14	9	27	32	36	8	15	12	19	204
<i>VIA VALVERDE</i>														
F	0	4	7	1	2	2	6	13	11	4	7	6	20	83
M	0	3	4	4	4	4	10	17	12	5	7	7	12	89
MF	0	7	11	5	6	6	16	30	23	9	14	13	32	172
<i>VIA VINCENZO CESATI</i>														
F	0	0	0	0	0	0	2	0	0	1	1	0	0	4
M	0	1	2	0	0	0	6	0	0	0	1	1	0	11
MF	0	1	2	0	0	0	8	0	0	1	2	1	0	15

SITUAZIONE DELLA CITTADINANZA AL 01/01/2007

CIRCOSCRIZIONE - 4

<i>S</i>	<i>0</i>	<i>01-04</i>	<i>05-09</i>	<i>10-14</i>	<i>15-19</i>	<i>20-24</i>	<i>25-34</i>	<i>35-44</i>	<i>45-54</i>	<i>55-59</i>	<i>60-64</i>	<i>65-69</i>	<i>OLTRE</i>	<i>TOTALE</i>
<i>VIA ZARDA</i>														
F	0	1	1	3	0	1	3	4	8	0	3	1	3	28
M	0	0	0	1	4	1	2	2	6	1	1	6	4	28
MF	0	1	1	4	4	2	5	6	14	1	4	7	7	56
<i>VIALE GIULIO CESARE</i>														
F	2	6	15	9	12	7	16	36	24	15	9	13	46	210
M	2	12	16	16	6	9	13	34	37	8	13	7	35	208
MF	4	18	31	25	18	16	29	70	61	23	22	20	81	418
<i>VICOLO GIUSEPPE VENANZI</i>														
F	0	0	0	0	0	0	0	1	0	1	1	0	1	4
M	0	1	0	0	0	0	1	2	0	1	0	1	2	8
MF	0	1	0	0	0	0	1	3	0	2	1	1	3	12

SITUAZIONE DELLA CITTADINANZA AL 01/01/2007

CIRCOSCRIZIONE - 5

<i>S</i>	<i>0</i>	<i>01-04</i>	<i>05-09</i>	<i>10-14</i>	<i>15-19</i>	<i>20-24</i>	<i>25-34</i>	<i>35-44</i>	<i>45-54</i>	<i>55-59</i>	<i>60-64</i>	<i>65-69</i>	<i>OLTRE</i>	<i>TOTALE</i>
<i>LARGO DEL GALGARIO</i>														
F	0	0	0	0	0	0	0	0	0	0	0	0	0	0
M	0	0	0	0	0	0	0	0	0	0	0	0	0	0
MF	0	0	0	0	0	0	0	0	0	0	0	0	0	0
<i>LARGO DELLO SPORT</i>														
F	0	1	1	0	0	0	2	1	2	1	0	0	3	11
M	0	0	1	1	1	1	2	2	0	0	1	0	0	9
MF	0	1	2	1	1	1	4	3	2	1	1	0	3	20
<i>PIAZZA GIACOMO CARRARA</i>														
F	0	0	0	0	0	0	0	1	0	0	0	0	0	1
M	0	0	0	0	1	0	0	1	0	0	0	0	0	2
MF	0	0	0	0	1	0	0	2	0	0	0	0	0	3
<i>PIAZZALE ENRICO TIRABOSCHI</i>														
F	0	0	0	0	0	0	0	0	0	0	0	0	0	0
M	0	0	0	0	0	0	0	0	0	0	0	0	0	0
MF	0	0	0	0	0	0	0	0	0	0	0	0	0	0
<i>PIAZZALE GUGLIELMO OBERDAN</i>														
F	0	0	1	1	0	1	0	2	3	0	0	1	3	12
M	0	1	1	1	0	1	1	2	3	1	0	0	2	13
MF	0	1	2	2	0	2	1	4	6	1	0	1	5	25
<i>PIAZZALE OLIMPIADI</i>														
F	0	0	1	0	1	0	0	2	1	1	1	0	6	13
M	0	0	0	1	0	2	0	1	2	2	0	1	2	11
MF	0	0	1	1	1	2	0	3	3	3	1	1	8	24
<i>PIAZZALE PONZIANO LOVERINI</i>														
F	0	1	2	1	0	0	3	6	2	2	1	4	8	30
M	0	0	0	0	1	0	2	5	2	1	1	2	5	19
MF	0	1	2	1	1	0	5	11	4	3	2	6	13	49

SITUAZIONE DELLA CITTADINANZA AL 01/01/2007**CIRCOSCRIZIONE - 5**

<i>S</i>	<i>0</i>	<i>01-04</i>	<i>05-09</i>	<i>10-14</i>	<i>15-19</i>	<i>20-24</i>	<i>25-34</i>	<i>35-44</i>	<i>45-54</i>	<i>55-59</i>	<i>60-64</i>	<i>65-69</i>	<i>OLTRE</i>	<i>TOTALE</i>
<i>STRADA DELL'AGRO</i>														
F	0	0	0	0	0	0	0	1	0	0	0	1	1	3
M	0	0	0	0	0	0	0	1	0	1	0	1	1	4
MF	0	0	0	0	0	0	0	2	0	1	0	2	2	7
<i>VIA AGOSTINO GEMELLI</i>														
F	0	0	0	0	0	0	0	0	0	0	0	1	0	1
M	0	0	0	0	0	0	0	0	0	0	0	0	1	1
MF	0	0	0	0	0	0	0	0	0	0	0	1	1	2
<i>VIA ALBERICO DA ROSCIATE</i>														
F	1	3	9	6	4	4	26	30	15	16	22	23	45	204
M	0	5	7	5	3	8	18	23	14	12	6	23	16	140
MF	1	8	16	11	7	12	44	53	29	28	28	46	61	344
<i>VIA ALBERTO PITENTINO</i>														
F	2	7	5	9	6	8	23	28	39	16	20	18	42	223
M	1	4	11	10	5	9	22	28	33	17	6	19	23	188
MF	3	11	16	19	11	17	45	56	72	33	26	37	65	411
<i>VIA ANGELO GOISIS</i>														
F	0	4	4	7	5	3	12	33	17	10	6	2	10	113
M	3	10	11	6	10	5	10	24	27	6	7	4	2	125
MF	3	14	15	13	15	8	22	57	44	16	13	6	12	238
<i>VIA ANTONIO BERLESE</i>														
F	0	0	0	0	0	0	0	0	0	0	2	1	0	3
M	0	0	0	0	0	1	2	0	0	0	1	1	0	5
MF	0	0	0	0	0	1	2	0	0	0	3	2	0	8
<i>VIA ANTONIO FORTUNATO OROBONI</i>														
F	0	1	0	0	0	0	3	1	2	2	0	0	2	11
M	0	3	1	0	1	0	3	2	0	3	1	1	0	15
MF	0	4	1	0	1	0	6	3	2	5	1	1	2	26

SITUAZIONE DELLA CITTADINANZA AL 01/01/2007

CIRCOSCRIZIONE - 5

<i>S</i>	<i>0</i>	<i>01-04</i>	<i>05-09</i>	<i>10-14</i>	<i>15-19</i>	<i>20-24</i>	<i>25-34</i>	<i>35-44</i>	<i>45-54</i>	<i>55-59</i>	<i>60-64</i>	<i>65-69</i>	<i>OLTRE</i>	<i>TOTALE</i>
<i>VIA AURELIO NICOLODI</i>														
F	0	0	0	0	2	0	0	0	2	0	0	0	4	8
M	0	0	0	0	0	2	1	0	2	0	0	0	1	6
MF	0	0	0	0	2	2	1	0	4	0	0	0	5	14
<i>VIA BAERTSCH</i>														
F	0	3	2	6	3	2	3	7	6	1	1	6	5	45
M	0	1	3	0	1	0	3	3	7	1	3	3	5	30
MF	0	4	5	6	4	2	6	10	13	2	4	9	10	75
<i>VIA BEZZECA</i>														
F	0	2	1	3	1	1	4	2	7	0	1	2	11	35
M	0	0	0	4	2	1	1	3	6	0	2	1	4	24
MF	0	2	1	7	3	2	5	5	13	0	3	3	15	59
<i>VIA BIANZANA</i>														
F	0	7	9	10	3	6	12	34	16	6	6	12	35	156
M	1	5	7	8	3	6	15	29	19	7	5	5	16	126
MF	1	12	16	18	6	12	27	63	35	13	11	17	51	282
<i>VIA BIANZANELLA</i>														
F	0	1	2	1	1	4	11	6	8	7	6	5	6	58
M	0	1	2	1	4	7	13	12	8	6	7	2	6	69
MF	0	2	4	2	5	11	24	18	16	13	13	7	12	127
<i>VIA BURATTI</i>														
F	1	9	5	6	7	16	28	33	28	16	14	15	39	217
M	7	10	10	10	15	10	36	51	26	12	18	14	27	246
MF	8	19	15	16	22	26	64	84	54	28	32	29	66	463
<i>VIA CADORE</i>														
F	0	0	1	1	1	1	0	4	1	0	0	2	6	17
M	0	0	2	1	1	1	1	2	3	0	0	1	3	15
MF	0	0	3	2	2	2	1	6	4	0	0	3	9	32

SITUAZIONE DELLA CITTADINANZA AL 01/01/2007

CIRCOSCRIZIONE - 5

<i>S</i>	<i>0</i>	<i>01-04</i>	<i>05-09</i>	<i>10-14</i>	<i>15-19</i>	<i>20-24</i>	<i>25-34</i>	<i>35-44</i>	<i>45-54</i>	<i>55-59</i>	<i>60-64</i>	<i>65-69</i>	<i>OLTRE</i>	<i>TOTALE</i>
<i>VIA CAFFARO</i>														
F	0	0	0	0	0	0	1	0	4	1	2	2	2	12
M	0	0	0	0	2	2	0	0	3	0	2	1	1	11
MF	0	0	0	0	2	2	1	0	7	1	4	3	3	23
<i>VIA CALVAROLA</i>														
F	0	2	3	1	3	2	2	3	5	5	3	4	5	38
M	1	0	0	1	1	0	3	6	5	1	4	2	6	30
MF	1	2	3	2	4	2	5	9	10	6	7	6	11	68
<i>VIA CARLO SERASSI</i>														
F	0	1	0	0	1	1	2	4	2	1	0	1	4	17
M	0	1	1	3	0	2	2	3	3	2	0	0	3	20
MF	0	2	1	3	1	3	4	7	5	3	0	1	7	37
<i>VIA CESARE BATTISTI</i>														
F	1	1	2	0	0	2	5	6	1	3	6	5	16	48
M	0	2	1	2	1	0	3	7	2	1	4	4	9	36
MF	1	3	3	2	1	2	8	13	3	4	10	9	25	84
<i>VIA CESARE CORRENTI</i>														
F	0	0	0	1	0	1	0	1	2	1	0	0	1	7
M	0	0	0	1	0	0	1	1	2	0	2	0	1	8
MF	0	0	0	2	0	1	1	2	4	1	2	0	2	15
<i>VIA CLAUDIA GRISMONDI</i>														
F	0	1	3	3	1	4	9	7	5	4	2	2	5	46
M	1	1	4	1	3	3	6	7	6	1	5	1	3	42
MF	1	2	7	4	4	7	15	14	11	5	7	3	8	88
<i>VIA CRISTOFORO BAIONI</i>														
F	2	7	6	4	6	6	14	33	19	8	3	6	23	137
M	1	6	2	8	11	7	24	29	23	3	7	2	15	138
MF	3	13	8	12	17	13	38	62	42	11	10	8	38	275

SITUAZIONE DELLA CITTADINANZA AL 01/01/2007

CIRCOSCRIZIONE - 5

<i>S</i>	<i>0</i>	<i>01-04</i>	<i>05-09</i>	<i>10-14</i>	<i>15-19</i>	<i>20-24</i>	<i>25-34</i>	<i>35-44</i>	<i>45-54</i>	<i>55-59</i>	<i>60-64</i>	<i>65-69</i>	<i>OLTRE</i>	<i>TOTALE</i>
<i>VIA DEGLI ALBANI</i>														
F	0	5	8	5	6	4	15	24	24	14	10	18	63	196
M	1	6	7	6	6	7	11	19	20	11	7	8	37	146
MF	1	11	15	11	12	11	26	43	44	25	17	26	100	342
<i>VIA DEI BERSAGLIERI</i>														
F	0	6	4	4	4	3	24	19	8	11	1	4	8	96
M	1	6	5	1	1	7	24	20	12	5	7	3	2	94
MF	1	12	9	5	5	10	48	39	20	16	8	7	10	190
<i>VIA DEI CELESTINI</i>														
F	1	2	3	1	1	0	6	6	4	2	2	4	22	54
M	0	2	1	0	1	0	5	6	1	1	0	1	1	19
MF	1	4	4	1	2	0	11	12	5	3	2	5	23	73
<i>VIA DELLA DELIZIA</i>														
F	0	2	1	0	1	0	1	3	1	4	1	2	3	19
M	0	1	3	1	0	0	4	6	0	1	2	0	5	23
MF	0	3	4	1	1	0	5	9	1	5	3	2	8	42
<i>VIA DELLE GIUDICARIE</i>														
F	0	0	0	0	1	1	1	4	1	2	1	0	3	14
M	0	0	0	1	0	1	2	1	4	2	0	2	1	14
MF	0	0	0	1	1	2	3	5	5	4	1	2	4	28
<i>VIA DON CARLO GNOCCHI</i>														
F	0	0	3	3	3	3	0	4	10	0	2	0	2	30
M	0	1	1	4	5	0	2	4	8	2	1	0	2	30
MF	0	1	4	7	8	3	2	8	18	2	3	0	4	60
<i>VIA DON GIUSEPPE RONCHETTI</i>														
F	2	3	0	3	2	2	10	13	13	5	3	2	14	72
M	0	4	10	3	1	3	11	10	20	4	4	2	4	76
MF	2	7	10	6	3	5	21	23	33	9	7	4	18	148

SITUAZIONE DELLA CITTADINANZA AL 01/01/2007**CIRCOSCRIZIONE - 5**

<i>S</i>	<i>0</i>	<i>01-04</i>	<i>05-09</i>	<i>10-14</i>	<i>15-19</i>	<i>20-24</i>	<i>25-34</i>	<i>35-44</i>	<i>45-54</i>	<i>55-59</i>	<i>60-64</i>	<i>65-69</i>	<i>OLTRE</i>	<i>TOTALE</i>
<i>VIA DON LUIGI GUANELLA</i>														
F	0	0	0	7	4	1	4	16	16	1	4	3	3	59
M	0	2	3	7	10	2	7	8	14	5	2	2	2	64
MF	0	2	3	14	14	3	11	24	30	6	6	5	5	123
<i>VIA DON LUIGI ORIONE</i>														
F	0	0	0	1	0	1	1	8	7	3	4	4	70	99
M	0	0	2	1	1	2	3	3	4	7	3	1	30	57
MF	0	0	2	2	1	3	4	11	11	10	7	5	100	156
<i>VIA ENRICO DALL'OVO</i>														
F	0	0	0	0	0	1	1	2	2	0	0	1	11	18
M	0	0	0	0	0	0	1	1	2	0	0	0	4	8
MF	0	0	0	0	0	1	2	3	4	0	0	1	15	26
<i>VIA F.LLI BRONZETTI</i>														
F	2	3	2	1	5	8	8	15	13	11	5	13	27	113
M	1	3	5	4	1	3	12	14	12	5	4	9	20	93
MF	3	6	7	5	6	11	20	29	25	16	9	22	47	206
<i>VIA F.LLI CAIROLI</i>														
F	0	7	7	1	9	7	13	28	16	13	6	12	99	218
M	1	3	7	7	5	3	13	15	20	11	7	13	39	144
MF	1	10	14	8	14	10	26	43	36	24	13	25	138	362
<i>VIA F.LLI ROSSELLI</i>														
F	0	4	1	0	0	5	7	4	8	5	3	6	18	61
M	0	2	3	0	0	4	7	6	5	2	3	2	10	44
MF	0	6	4	0	0	9	14	10	13	7	6	8	28	105
<i>VIA FEDERICO CONFALONIERI</i>														
F	0	0	1	0	1	0	0	1	2	0	1	0	3	9
M	0	0	0	0	2	1	0	1	3	0	1	0	2	10
MF	0	0	1	0	3	1	0	2	5	0	2	0	5	19

SITUAZIONE DELLA CITTADINANZA AL 01/01/2007

CIRCOSCRIZIONE - 5

<i>S</i>	<i>0</i>	<i>01-04</i>	<i>05-09</i>	<i>10-14</i>	<i>15-19</i>	<i>20-24</i>	<i>25-34</i>	<i>35-44</i>	<i>45-54</i>	<i>55-59</i>	<i>60-64</i>	<i>65-69</i>	<i>OLTRE</i>	<i>TOTALE</i>
<i>VIA FILIPPO CORRIDONI</i>														
F	9	33	25	42	36	27	112	184	131	66	68	58	167	958
M	10	38	41	51	40	38	110	149	110	49	55	52	94	837
MF	19	71	66	93	76	65	222	333	241	115	123	110	261	1795
<i>VIA FRANCESCO BARACCA</i>														
F	2	1	6	1	1	1	15	15	7	3	5	6	20	83
M	0	5	2	3	2	3	12	14	4	4	5	2	14	70
MF	2	6	8	4	3	4	27	29	11	7	10	8	34	153
<i>VIA FRANCESCO GARBELLI</i>														
F	0	0	0	0	1	1	1	0	1	0	0	0	1	5
M	0	0	0	0	1	0	2	0	0	1	0	0	0	4
MF	0	0	0	0	2	1	3	0	1	1	0	0	1	9
<i>VIA FRANZAROLA</i>														
F	0	1	1	1	3	4	8	3	8	8	2	3	6	48
M	0	2	1	0	1	3	5	5	6	7	3	4	7	44
MF	0	3	2	1	4	7	13	8	14	15	5	7	13	92
<i>VIA GASPARINO DA BARZIZZA</i>														
F	0	0	0	0	0	0	1	3	1	1	1	2	1	10
M	1	0	0	0	0	0	2	0	0	1	0	0	2	6
MF	1	0	0	0	0	0	3	3	1	2	1	2	3	16
<i>VIA GHIRARDELLI</i>														
F	1	1	1	4	4	5	7	15	13	8	6	12	38	115
M	2	1	3	6	3	4	8	7	12	4	5	3	14	72
MF	3	2	4	10	7	9	15	22	25	12	11	15	52	187
<i>VIA GIACOMO MEDICI</i>														
F	0	1	1	1	0	0	1	2	2	2	0	0	3	13
M	0	0	2	1	0	0	2	4	1	0	2	0	4	16
MF	0	1	3	2	0	0	3	6	3	2	2	0	7	29

SITUAZIONE DELLA CITTADINANZA AL 01/01/2007**CIRCOSCRIZIONE - 5**

<i>S</i>	<i>0</i>	<i>01-04</i>	<i>05-09</i>	<i>10-14</i>	<i>15-19</i>	<i>20-24</i>	<i>25-34</i>	<i>35-44</i>	<i>45-54</i>	<i>55-59</i>	<i>60-64</i>	<i>65-69</i>	<i>OLTRE</i>	<i>TOTALE</i>
<i>VIA GIACOMO RADINI TEDESCHI</i>														
F	0	3	5	4	2	4	11	9	13	6	0	8	10	75
M	0	2	3	0	2	1	9	7	9	4	2	3	6	48
MF	0	5	8	4	4	5	20	16	22	10	2	11	16	123
<i>VIA GIANBATTISTA ROTA</i>														
F	0	8	1	2	2	3	15	22	9	3	7	3	11	86
M	2	2	11	4	5	4	10	23	14	3	6	4	7	95
MF	2	10	12	6	7	7	25	45	23	6	13	7	18	181
<i>VIA GIANFORTE SUARDI</i>														
F	5	13	15	20	15	16	53	69	48	36	23	31	118	462
M	4	15	14	19	15	19	47	50	39	23	18	21	52	336
MF	9	28	29	39	30	35	100	119	87	59	41	52	170	798
<i>VIA GIORGIO GUSMINI</i>														
F	0	1	2	0	1	1	0	5	3	0	2	1	4	20
M	0	1	3	1	3	0	0	3	4	0	0	1	4	20
MF	0	2	5	1	4	1	0	8	7	0	2	2	8	40
<i>VIA GIOVANNI ANTONIO AMADEO</i>														
F	0	0	1	0	0	2	1	2	4	0	1	0	9	20
M	0	1	0	1	2	1	0	3	4	2	0	0	6	20
MF	0	1	1	1	2	3	1	5	8	2	1	0	15	40
<i>VIA GIOVANNI DA CAMPIONE</i>														
F	0	4	5	6	6	4	11	23	12	10	4	4	23	112
M	3	4	5	6	8	4	18	19	19	6	7	3	13	115
MF	3	8	10	12	14	8	29	42	31	16	11	7	36	227
<i>VIA GIOVANNI D'AMICO</i>														
F	0	0	0	1	0	0	3	0	1	2	3	0	1	11
M	1	1	0	1	0	1	3	5	0	1	1	0	2	16
MF	1	1	0	2	0	1	6	5	1	3	4	0	3	27

SITUAZIONE DELLA CITTADINANZA AL 01/01/2007

CIRCOSCRIZIONE - 5

<i>S</i>	<i>0</i>	<i>01-04</i>	<i>05-09</i>	<i>10-14</i>	<i>15-19</i>	<i>20-24</i>	<i>25-34</i>	<i>35-44</i>	<i>45-54</i>	<i>55-59</i>	<i>60-64</i>	<i>65-69</i>	<i>OLTRE</i>	<i>TOTALE</i>
<i>VIA GIOVANNI FINARDI</i>														
F	1	5	3	4	2	5	2	16	6	2	3	3	4	56
M	0	2	6	2	3	1	2	14	7	6	2	1	2	48
MF	1	7	9	6	5	6	4	30	13	8	5	4	6	104
<i>VIA GIUSEPPE LUIGI MALLIANI</i>														
F	0	0	0	1	2	1	1	0	4	1	0	0	1	11
M	0	0	0	0	2	1	3	0	3	0	1	0	1	11
MF	0	0	0	1	4	2	4	0	7	1	1	0	2	22
<i>VIA GUGLIELMO LONGO</i>														
F	4	7	5	6	8	8	20	32	25	13	11	16	68	223
M	2	8	7	5	7	8	32	29	20	7	8	14	30	177
MF	6	15	12	11	15	16	52	61	45	20	19	30	98	400
<i>VIA GUIDO GALIMBERTI</i>														
F	0	0	0	0	0	0	0	0	0	0	0	0	1	1
M	0	0	0	0	0	0	0	0	0	0	0	0	1	1
MF	0	0	0	0	0	0	0	0	0	0	0	0	2	2
<i>VIA LEGNANO</i>														
F	0	1	1	0	0	0	3	2	1	2	2	0	9	21
M	0	2	1	0	0	2	1	3	8	5	3	10	29	64
MF	0	3	2	0	0	2	4	5	9	7	5	10	38	85
<i>VIA LESBIA CIDONIA</i>														
F	0	1	1	1	1	1	1	2	6	3	1	3	8	29
M	0	0	1	2	3	1	4	1	2	4	0	3	2	23
MF	0	1	2	3	4	2	5	3	8	7	1	6	10	52
<i>VIA LOMBARDIA</i>														
F	1	5	11	4	7	7	22	25	36	16	14	8	21	177
M	2	3	4	7	11	10	23	22	23	16	18	3	17	159
MF	3	8	15	11	18	17	45	47	59	32	32	11	38	336

SITUAZIONE DELLA CITTADINANZA AL 01/01/2007**CIRCOSCRIZIONE - 5**

<i>S</i>	<i>0</i>	<i>01-04</i>	<i>05-09</i>	<i>10-14</i>	<i>15-19</i>	<i>20-24</i>	<i>25-34</i>	<i>35-44</i>	<i>45-54</i>	<i>55-59</i>	<i>60-64</i>	<i>65-69</i>	<i>OLTRE</i>	<i>TOTALE</i>
<i>VIA LUIGI BRIGNOLI</i>														
F	0	0	1	1	0	0	2	4	5	1	2	0	7	23
M	0	0	0	2	2	1	1	2	3	2	2	2	3	20
MF	0	0	1	3	2	1	3	6	8	3	4	2	10	43
<i>VIA MAGLIO DEL RAME</i>														
F	0	1	6	1	4	2	6	18	5	9	2	4	7	65
M	1	5	5	5	2	0	3	13	11	3	4	0	4	56
MF	1	6	11	6	6	2	9	31	16	12	6	4	11	121
<i>VIA MARCO ANTONIO NEGRISOLI</i>														
F	0	2	1	2	2	5	2	12	6	1	0	6	4	43
M	0	0	4	1	1	1	3	12	8	1	1	0	6	38
MF	0	2	5	3	3	6	5	24	14	2	1	6	10	81
<i>VIA MARTINELLA</i>														
F	0	3	1	0	1	0	5	7	4	4	4	4	12	45
M	0	2	1	4	2	3	5	6	10	4	2	6	3	48
MF	0	5	2	4	3	3	10	13	14	8	6	10	15	93
<i>VIA MARZANICA</i>														
F	2	9	16	16	16	16	27	42	50	24	33	20	44	315
M	1	6	15	11	13	19	25	43	39	23	25	22	32	274
MF	3	15	31	27	29	35	52	85	89	47	58	42	76	589
<i>VIA MAURO CODUSSI</i>														
F	1	2	5	6	6	4	12	22	19	13	8	13	53	164
M	1	1	1	4	3	3	14	19	17	7	7	8	29	114
MF	2	3	6	10	9	7	26	41	36	20	15	21	82	278
<i>VIA MILAZZO</i>														
F	2	3	3	3	4	1	8	15	13	4	6	7	21	90
M	0	3	9	4	6	4	6	10	14	3	4	3	14	80
MF	2	6	12	7	10	5	14	25	27	7	10	10	35	170

SITUAZIONE DELLA CITTADINANZA AL 01/01/2007**CIRCOSCRIZIONE - 5**

<i>S</i>	<i>0</i>	<i>01-04</i>	<i>05-09</i>	<i>10-14</i>	<i>15-19</i>	<i>20-24</i>	<i>25-34</i>	<i>35-44</i>	<i>45-54</i>	<i>55-59</i>	<i>60-64</i>	<i>65-69</i>	<i>OLTRE</i>	<i>TOTALE</i>
<i>VIA MONTELLO</i>														
F	0	1	0	1	1	0	7	14	5	4	2	5	15	55
M	1	1	4	1	0	1	6	6	4	4	3	4	8	43
MF	1	2	4	2	1	1	13	20	9	8	5	9	23	98
<i>VIA NAZARIO SAURO</i>														
F	1	2	1	1	1	1	18	9	4	5	2	1	11	57
M	0	1	1	1	1	1	18	7	9	2	5	1	4	51
MF	1	3	2	2	2	2	36	16	13	7	7	2	15	108
<i>VIA NICOSTRATO CASTELLINI</i>														
F	0	0	1	1	0	0	1	2	0	2	1	2	2	12
M	0	1	0	1	0	1	0	2	1	0	2	1	2	11
MF	0	1	1	2	0	1	1	4	1	2	3	3	4	23
<i>VIA PAPA LEONE XIII</i>														
F	0	0	1	1	0	1	10	8	6	4	3	1	35	70
M	1	3	2	1	1	3	11	8	3	2	2	0	5	42
MF	1	3	3	2	1	4	21	16	9	6	5	1	40	112
<i>VIA PAPA RATTI</i>														
F	0	0	0	0	1	0	2	3	1	3	0	4	13	27
M	0	1	1	0	0	0	3	5	2	2	0	1	9	24
MF	0	1	1	0	1	0	5	8	3	5	0	5	22	51
<i>VIA PIETRO MARONCELLI</i>														
F	0	0	2	1	4	3	1	8	11	2	1	2	18	53
M	0	0	3	2	1	2	6	7	9	5	3	2	13	53
MF	0	0	5	3	5	5	7	15	20	7	4	4	31	106
<i>VIA PIZZO COCA</i>														
F	1	3	2	3	1	2	13	10	4	5	3	0	10	57
M	0	2	2	0	4	2	7	11	8	4	2	2	3	47
MF	1	5	4	3	5	4	20	21	12	9	5	2	13	104

SITUAZIONE DELLA CITTADINANZA AL 01/01/2007

CIRCOSCRIZIONE - 5

<i>S</i>	<i>0</i>	<i>01-04</i>	<i>05-09</i>	<i>10-14</i>	<i>15-19</i>	<i>20-24</i>	<i>25-34</i>	<i>35-44</i>	<i>45-54</i>	<i>55-59</i>	<i>60-64</i>	<i>65-69</i>	<i>OLTRE</i>	<i>TOTALE</i>
<i>VIA PONTE PIETRA</i>														
F	0	2	4	2	1	4	6	11	5	3	1	5	7	51
M	0	0	4	3	4	5	11	10	5	3	4	0	7	56
MF	0	2	8	5	5	9	17	21	10	6	5	5	14	107
<i>VIA QUINTO ALPINI</i>														
F	0	0	0	0	4	3	1	4	5	2	0	0	2	21
M	0	0	0	2	0	0	1	2	5	2	1	0	2	15
MF	0	0	0	2	4	3	2	6	10	4	1	0	4	36
<i>VIA RONCHI</i>														
F	0	3	4	1	2	5	6	7	10	5	1	6	10	60
M	2	2	5	2	4	2	4	10	6	3	5	4	7	56
MF	2	5	9	3	6	7	10	17	16	8	6	10	17	116
<i>VIA SAN TOMASO</i>														
F	1	1	1	0	5	2	11	10	9	4	1	3	11	59
M	1	1	0	3	2	4	12	14	9	6	5	5	8	70
MF	2	2	1	3	7	6	23	24	18	10	6	8	19	129
<i>VIA SANTA CATERINA</i>														
F	1	14	7	8	13	14	71	57	62	20	29	18	91	405
M	3	17	14	12	9	11	73	62	47	17	17	17	42	341
MF	4	31	21	20	22	25	144	119	109	37	46	35	133	746
<i>VIA SANTI MAURIZIO E FERMO</i>														
F	1	0	3	2	1	1	3	2	9	4	2	2	8	38
M	0	0	0	2	2	4	5	1	5	3	1	5	8	36
MF	1	0	3	4	3	5	8	3	14	7	3	7	16	74
<i>VIA SILVIO PELLICO</i>														
F	0	3	6	5	2	5	4	20	9	1	2	1	7	65
M	1	2	7	3	7	5	4	18	13	0	2	2	4	68
MF	1	5	13	8	9	10	8	38	22	1	4	3	11	133

SITUAZIONE DELLA CITTADINANZA AL 01/01/2007**CIRCOSCRIZIONE - 5**

<i>S</i>	<i>0</i>	<i>01-04</i>	<i>05-09</i>	<i>10-14</i>	<i>15-19</i>	<i>20-24</i>	<i>25-34</i>	<i>35-44</i>	<i>45-54</i>	<i>55-59</i>	<i>60-64</i>	<i>65-69</i>	<i>OLTRE</i>	<i>TOTALE</i>
<i>VIA TEMISTOCLE CALZECCHI ONESTI</i>														
F	0	0	2	2	0	4	4	8	9	5	4	5	14	57
M	0	1	0	3	2	2	9	6	8	7	7	1	6	52
MF	0	1	2	5	2	6	13	14	17	12	11	6	20	109
<i>VIA TITO LEGREZZI</i>														
F	0	1	1	2	2	6	9	13	14	12	12	4	18	94
M	0	4	0	7	4	0	11	14	14	7	13	4	15	93
MF	0	5	1	9	6	6	20	27	28	19	25	8	33	187
<i>VIA VEZZA D'OGGIO</i>														
F	0	1	1	3	0	1	1	5	1	1	2	3	4	23
M	0	4	0	2	3	0	2	2	9	0	0	2	1	25
MF	0	5	1	5	3	1	3	7	10	1	2	5	5	48
<i>VIA VITTORE GHISLANDI</i>														
F	0	0	0	0	0	0	0	0	0	0	0	0	0	0
M	0	0	0	0	0	0	0	0	0	0	0	0	0	0
MF	0	0	0	0	0	0	0	0	0	0	0	0	0	0
<i>VIA VOLTURNO</i>														
F	0	1	3	0	3	5	2	4	7	1	1	0	4	31
M	1	2	1	1	3	2	2	4	4	3	2	1	0	26
MF	1	3	4	1	6	7	4	8	11	4	3	1	4	57
<i>VIALE GIULIO CESARE</i>														
F	5	7	9	12	17	7	39	47	41	15	23	28	83	333
M	1	7	11	11	13	12	29	46	36	16	11	12	45	250
MF	6	14	20	23	30	19	68	93	77	31	34	40	128	583
<i>VIALE MURAINA</i>														
F	1	2	0	0	0	0	2	1	1	1	0	0	1	9
M	0	1	0	1	0	0	2	0	0	1	0	0	0	5
MF	1	3	0	1	0	0	4	1	1	2	0	0	1	14

SITUAZIONE DELLA CITTADINANZA AL 01/01/2007

CIRCOSCRIZIONE - 5

	<i>S</i>	<i>0</i>	<i>01-04</i>	<i>05-09</i>	<i>10-14</i>	<i>15-19</i>	<i>20-24</i>	<i>25-34</i>	<i>35-44</i>	<i>45-54</i>	<i>55-59</i>	<i>60-64</i>	<i>65-69</i>	<i>OLTRE</i>	<i>TOTALE</i>
<i>VIALE SANTUARIO DELLA ADDOLORATA</i>															
F		0	2	5	0	4	0	8	10	4	2	1	4	15	55
M		1	3	3	5	1	2	7	11	8	1	3	1	8	54
MF		1	5	8	5	5	2	15	21	12	3	4	5	23	109

SITUAZIONE DELLA CITTADINANZA AL 01/01/2007

CIRCOSCRIZIONE - 6

<i>S</i>	<i>0</i>	<i>01-04</i>	<i>05-09</i>	<i>10-14</i>	<i>15-19</i>	<i>20-24</i>	<i>25-34</i>	<i>35-44</i>	<i>45-54</i>	<i>55-59</i>	<i>60-64</i>	<i>65-69</i>	<i>OLTRE</i>	<i>TOTALE</i>
<i>CIRCONVALLAZIONE DELLE VALLI</i>														
F	0	1	6	6	3	3	4	5	6	2	4	5	21	66
M	0	2	2	3	4	5	17	12	7	5	2	3	12	74
MF	0	3	8	9	7	8	21	17	13	7	6	8	33	140
<i>CIRCONVALLAZIONE MUGAZZONE</i>														
F	0	0	0	0	0	0	0	0	0	0	0	0	0	0
M	0	0	0	0	0	0	1	0	0	0	1	0	0	2
MF	0	0	0	0	0	0	1	0	0	0	1	0	0	2
<i>PASSAGGIO CASCINA ALBERTA</i>														
F	1	1	4	5	3	2	4	17	11	1	4	2	3	58
M	0	7	3	7	2	1	5	16	8	1	7	2	2	61
MF	1	8	7	12	5	3	9	33	19	2	11	4	5	119
<i>PIAZZA ALPI OROBICHE</i>														
F	0	0	0	0	0	0	0	0	0	0	0	0	0	0
M	0	0	0	0	0	0	0	0	0	0	0	0	0	0
MF	0	0	0	0	0	0	0	0	0	0	0	0	0	0
<i>PIAZZA SANTI PIETRO E PAOLO</i>														
F	0	0	0	0	0	0	0	0	0	0	0	0	0	0
M	0	0	0	0	0	0	0	0	1	0	0	0	0	1
MF	0	0	0	0	0	0	0	0	1	0	0	0	0	1
<i>VIA ALBERTO DA PREZZATE</i>														
F	0	4	6	1	1	3	8	15	10	7	5	11	33	104
M	1	2	4	6	3	5	14	16	13	6	7	3	18	98
MF	1	6	10	7	4	8	22	31	23	13	12	14	51	202
<i>VIA ALESSANDRO FURIETTI</i>														
F	2	1	3	0	1	3	12	9	7	3	7	3	7	58
M	0	1	1	1	4	6	7	7	5	3	6	0	6	47
MF	2	2	4	1	5	9	19	16	12	6	13	3	13	105

SITUAZIONE DELLA CITTADINANZA AL 01/01/2007**CIRCOSCRIZIONE - 6**

<i>S</i>	<i>0</i>	<i>01-04</i>	<i>05-09</i>	<i>10-14</i>	<i>15-19</i>	<i>20-24</i>	<i>25-34</i>	<i>35-44</i>	<i>45-54</i>	<i>55-59</i>	<i>60-64</i>	<i>65-69</i>	<i>OLTRE</i>	<i>TOTALE</i>
<i>VIA ALESSIO AMIGHETTI</i>														
F	2	5	4	5	12	7	15	31	29	17	10	8	15	160
M	4	4	10	18	8	21	24	16	40	12	5	6	10	178
MF	6	9	14	23	20	28	39	47	69	29	15	14	25	338
<i>VIA AMERIGO VESPUCCI</i>														
F	0	2	2	4	0	1	8	12	7	4	2	8	17	67
M	2	1	4	4	4	3	6	13	9	4	3	3	13	69
MF	2	3	6	8	4	4	14	25	16	8	5	11	30	136
<i>VIA ANTONIO CURO'</i>														
F	1	5	2	1	4	3	8	10	4	6	4	4	18	70
M	0	0	2	3	7	4	7	7	7	3	5	3	8	56
MF	1	5	4	4	11	7	15	17	11	9	9	7	26	126
<i>VIA ANTONIO MANZI</i>														
F	0	0	1	1	0	0	0	2	2	0	0	1	2	9
M	0	1	0	0	1	3	0	2	2	0	0	0	2	11
MF	0	1	1	1	1	3	0	4	4	0	0	1	4	20
<i>VIA ANTONIO VARISCO</i>														
F	2	6	13	8	3	5	16	33	20	8	4	6	21	145
M	2	2	14	11	1	1	8	30	20	9	4	8	13	123
MF	4	8	27	19	4	6	24	63	40	17	8	14	34	268
<i>VIA AUTOSTRADA</i>														
F	0	2	6	4	3	5	11	12	12	7	7	12	34	115
M	1	3	6	2	3	1	15	16	9	6	5	7	18	92
MF	1	5	12	6	6	6	26	28	21	13	12	19	52	207
<i>VIA BETTY AMBIVERI</i>														
F	1	3	1	3	7	6	16	7	13	2	5	4	5	73
M	1	0	1	1	4	3	13	10	13	4	5	6	4	65
MF	2	3	2	4	11	9	29	17	26	6	10	10	9	138

SITUAZIONE DELLA CITTADINANZA AL 01/01/2007**CIRCOSCRIZIONE - 6**

<i>S</i>	<i>0</i>	<i>01-04</i>	<i>05-09</i>	<i>10-14</i>	<i>15-19</i>	<i>20-24</i>	<i>25-34</i>	<i>35-44</i>	<i>45-54</i>	<i>55-59</i>	<i>60-64</i>	<i>65-69</i>	<i>OLTRE</i>	<i>TOTALE</i>
<i>VIA BOCCAIONE</i>														
F	1	2	9	7	14	16	21	22	34	23	15	14	20	198
M	1	4	5	5	15	6	23	17	25	17	15	12	14	159
MF	2	6	14	12	29	22	44	39	59	40	30	26	34	357
<i>VIA BORGO PALAZZO</i>														
F	7	30	32	33	35	48	97	142	107	51	39	30	78	729
M	15	28	33	34	39	23	93	128	104	47	25	26	49	644
MF	22	58	65	67	74	71	190	270	211	98	64	56	127	1373
<i>VIA BRAMANTE</i>														
F	0	13	16	12	10	10	20	54	26	5	8	7	5	186
M	4	17	22	7	6	7	18	59	28	6	5	8	9	196
MF	4	30	38	19	16	17	38	113	54	11	13	15	14	382
<i>VIA CALATAFIMI</i>														
F	1	1	0	0	1	2	5	4	3	3	0	1	5	26
M	0	0	0	1	3	2	3	4	3	1	2	0	2	21
MF	1	1	0	1	4	4	8	8	6	4	2	1	7	47
<i>VIA CAMPAGNOLA</i>														
F	1	8	5	5	10	6	28	23	27	18	15	8	43	197
M	1	8	4	9	10	9	34	38	23	25	15	13	18	207
MF	2	16	9	14	20	15	62	61	50	43	30	21	61	404
<i>VIA CANOVE</i>														
F	0	0	0	0	0	0	1	1	1	1	0	0	1	5
M	0	0	0	0	0	1	1	0	0	0	1	0	2	5
MF	0	0	0	0	0	1	2	1	1	1	1	0	3	10
<i>VIA CASE BARCA</i>														
F	0	0	0	0	0	0	0	0	0	0	0	0	0	0
M	0	0	0	0	0	0	0	0	0	0	0	0	0	0
MF	0	0	0	0	0	0	0	0	0	0	0	0	0	0

SITUAZIONE DELLA CITTADINANZA AL 01/01/2007**CIRCOSCRIZIONE - 6**

<i>S</i>	<i>0</i>	<i>01-04</i>	<i>05-09</i>	<i>10-14</i>	<i>15-19</i>	<i>20-24</i>	<i>25-34</i>	<i>35-44</i>	<i>45-54</i>	<i>55-59</i>	<i>60-64</i>	<i>65-69</i>	<i>OLTRE</i>	<i>TOTALE</i>
<i>VIA CASTEL REGINA</i>														
F	0	0	0	0	0	0	1	0	0	0	1	0	0	2
M	0	0	0	0	0	0	1	1	0	0	1	1	0	4
MF	0	0	0	0	0	0	2	1	0	0	2	1	0	6
<i>VIA CELADINA</i>														
F	2	15	17	9	18	14	30	45	42	26	17	18	63	316
M	5	8	7	13	13	11	47	38	47	24	12	14	34	273
MF	7	23	24	22	31	25	77	83	89	50	29	32	97	589
<i>VIA COMO</i>														
F	1	2	0	1	0	1	6	5	3	0	2	2	6	29
M	0	2	1	0	0	0	4	2	4	0	0	2	6	21
MF	1	4	1	1	0	1	10	7	7	0	2	4	12	50
<i>VIA CRISTOFORO COLOMBO</i>														
F	2	4	9	8	10	6	11	31	14	10	6	5	7	123
M	1	2	5	8	3	3	8	20	23	8	5	6	7	99
MF	3	6	14	16	13	9	19	51	37	18	11	11	14	222
<i>VIA DANTE PACI</i>														
F	0	1	3	2	3	8	16	11	8	15	6	3	21	97
M	1	3	2	4	2	4	9	11	13	8	9	6	10	82
MF	1	4	5	6	5	12	25	22	21	23	15	9	31	179
<i>VIA DASTE E SPALENGA</i>														
F	1	3	5	2	2	4	14	17	4	7	1	1	7	68
M	3	6	2	2	0	0	15	17	8	4	4	1	4	66
MF	4	9	7	4	2	4	29	34	12	11	5	2	11	134
<i>VIA DEI CABRINI</i>														
F	0	0	0	0	0	0	0	6	5	3	1	4	4	23
M	0	0	1	1	0	2	1	3	5	0	1	1	3	18
MF	0	0	1	1	0	2	1	9	10	3	2	5	7	41

SITUAZIONE DELLA CITTADINANZA AL 01/01/2007**CIRCOSCRIZIONE - 6**

<i>S</i>	<i>0</i>	<i>01-04</i>	<i>05-09</i>	<i>10-14</i>	<i>15-19</i>	<i>20-24</i>	<i>25-34</i>	<i>35-44</i>	<i>45-54</i>	<i>55-59</i>	<i>60-64</i>	<i>65-69</i>	<i>OLTRE</i>	<i>TOTALE</i>
<i>VIA DEI PRATI</i>														
F	1	2	1	4	1	4	6	10	14	7	2	4	1	57
M	1	2	3	5	1	2	5	9	6	6	2	3	0	45
MF	2	4	4	9	2	6	11	19	20	13	4	7	1	102
<i>VIA DEL CONVENTINO</i>														
F	0	0	0	0	0	0	0	0	3	0	1	0	1	5
M	0	0	0	0	0	2	1	0	3	1	0	1	1	9
MF	0	0	0	0	0	2	1	0	6	1	1	1	2	14
<i>VIA DELLA CLEMENTINA</i>														
F	3	5	2	8	8	5	23	28	27	13	4	10	27	163
M	2	7	5	5	2	5	18	30	15	15	4	5	16	129
MF	5	12	7	13	10	10	41	58	42	28	8	15	43	292
<i>VIA DELL'APRICA</i>														
F	0	0	0	0	1	1	0	0	4	1	1	0	5	13
M	0	0	0	1	0	1	1	0	1	2	1	0	2	9
MF	0	0	0	1	1	2	1	0	5	3	2	0	7	22
<i>VIA DON GIUSEPPE BIANCHI</i>														
F	0	0	0	0	0	0	0	0	1	0	0	1	1	3
M	0	0	0	0	0	0	0	1	0	0	0	0	0	1
MF	0	0	0	0	0	0	0	1	1	0	0	1	1	4
<i>VIA EMILIO RODEGHER</i>														
F	0	0	0	0	1	0	2	0	3	1	1	1	3	12
M	1	0	0	1	0	1	1	2	2	0	1	1	2	12
MF	1	0	0	1	1	1	3	2	5	1	2	2	5	24
<i>VIA ENEA TALPINO</i>														
F	0	0	0	1	1	0	0	3	1	0	0	1	1	8
M	0	0	0	2	0	0	0	4	2	0	0	1	2	11
MF	0	0	0	3	1	0	0	7	3	0	0	2	3	19

SITUAZIONE DELLA CITTADINANZA AL 01/01/2007**CIRCOSCRIZIONE - 6**

<i>S</i>	<i>0</i>	<i>01-04</i>	<i>05-09</i>	<i>10-14</i>	<i>15-19</i>	<i>20-24</i>	<i>25-34</i>	<i>35-44</i>	<i>45-54</i>	<i>55-59</i>	<i>60-64</i>	<i>65-69</i>	<i>OLTRE</i>	<i>TOTALE</i>
<i>VIA EUGENIO MONTALE</i>														
F	0	0	0	2	0	3	0	5	6	0	1	0	1	18
M	0	1	0	3	1	0	2	5	4	3	1	1	1	22
MF	0	1	0	5	1	3	2	10	10	3	2	1	2	40
<i>VIA EUROPA</i>														
F	0	0	0	0	0	1	0	0	1	0	0	0	0	2
M	0	0	0	0	0	1	0	0	2	0	0	0	0	3
MF	0	0	0	0	0	2	0	0	3	0	0	0	0	5
<i>VIA FEDERICO OZANAM</i>														
F	1	2	4	2	9	3	8	12	12	4	6	4	11	78
M	2	4	3	3	1	6	6	15	10	8	4	1	6	69
MF	3	6	7	5	10	9	14	27	22	12	10	5	17	147
<i>VIA FERRUCCIO DELL'ORTO</i>														
F	0	6	9	2	4	6	19	22	17	7	10	14	24	140
M	3	3	5	5	8	9	27	29	16	8	7	12	19	151
MF	3	9	14	7	12	15	46	51	33	15	17	26	43	291
<i>VIA FILARETE</i>														
F	1	2	2	1	1	1	5	7	7	4	3	3	10	47
M	0	1	0	0	1	3	6	9	3	4	5	2	4	38
MF	1	3	2	1	2	4	11	16	10	8	8	5	14	85
<i>VIA GABRIELE ROSA</i>														
F	1	7	5	5	5	14	22	33	29	7	14	12	42	196
M	0	11	7	7	4	6	21	36	20	17	7	8	15	159
MF	1	18	12	12	9	20	43	69	49	24	21	20	57	355
<i>VIA GEROLAMO ZANCHI</i>														
F	0	0	0	0	0	1	1	0	0	1	0	0	0	3
M	0	0	1	0	0	0	1	0	0	0	0	0	0	2
MF	0	0	1	0	0	1	2	0	0	1	0	0	0	5

SITUAZIONE DELLA CITTADINANZA AL 01/01/2007

CIRCOSCRIZIONE - 6

	<i>S</i>	<i>0</i>	<i>01-04</i>	<i>05-09</i>	<i>10-14</i>	<i>15-19</i>	<i>20-24</i>	<i>25-34</i>	<i>35-44</i>	<i>45-54</i>	<i>55-59</i>	<i>60-64</i>	<i>65-69</i>	<i>OLTRE</i>	<i>TOTALE</i>
<i>VIA GIACINTO GAMBIRASIO</i>															
F		2	2	3	5	4	5	13	22	21	7	8	2	20	114
M		0	2	6	5	5	11	17	13	23	6	13	6	12	119
MF		2	4	9	10	9	16	30	35	44	13	21	8	32	233
<i>VIA GIACOMO BIANCONI</i>															
F		0	1	3	3	2	0	5	15	4	2	3	3	0	41
M		0	1	3	2	1	0	3	9	4	1	3	2	0	29
MF		0	2	6	5	3	0	8	24	8	3	6	5	0	70
<i>VIA GIOVANNI BATTISTA AVERARA</i>															
F		0	0	0	1	1	0	0	2	2	1	0	0	3	10
M		0	0	0	0	0	1	2	1	2	1	0	0	2	9
MF		0	0	0	1	1	1	2	3	4	2	0	0	5	19
<i>VIA GIOVANNI CABOTO</i>															
F		1	3	7	8	9	7	16	21	36	18	11	6	17	160
M		5	9	5	5	15	12	19	14	32	19	15	6	10	166
MF		6	12	12	13	24	19	35	35	68	37	26	12	27	326
<i>VIA GIOVANNI CARNOVALI</i>															
F		0	2	4	2	3	1	10	10	4	3	14	12	69	134
M		0	1	3	2	0	2	9	27	2	3	4	5	11	69
MF		0	3	7	4	3	3	19	37	6	6	18	17	80	203
<i>VIA GIOVANNI DA VERRAZZANO</i>															
F		0	2	4	0	0	0	6	6	3	0	1	0	0	22
M		0	3	2	0	2	2	5	5	2	0	0	0	0	21
MF		0	5	6	0	2	2	11	11	5	0	1	0	0	43
<i>VIA GIOVANNI MARIA BENZONI</i>															
F		0	0	0	0	0	0	1	0	1	1	1	1	3	8
M		0	0	0	0	0	0	1	0	1	2	1	1	3	9
MF		0	0	0	0	0	0	2	0	2	3	2	2	6	17

SITUAZIONE DELLA CITTADINANZA AL 01/01/2007**CIRCOSCRIZIONE - 6**

<i>S</i>	<i>0</i>	<i>01-04</i>	<i>05-09</i>	<i>10-14</i>	<i>15-19</i>	<i>20-24</i>	<i>25-34</i>	<i>35-44</i>	<i>45-54</i>	<i>55-59</i>	<i>60-64</i>	<i>65-69</i>	<i>OLTRE</i>	<i>TOTALE</i>
<i>VIA GIOVANNI MORELLI</i>														
F	0	1	1	1	2	7	5	3	5	6	4	5	13	53
M	0	1	2	0	0	2	7	4	1	6	4	0	6	33
MF	0	2	3	1	2	9	12	7	6	12	8	5	19	86
<i>VIA GIOVANNI PICCINELLI</i>														
F	1	2	3	1	1	1	2	3	5	3	3	10	58	93
M	0	2	0	0	3	0	4	3	2	3	0	1	2	20
MF	1	4	3	1	4	1	6	6	7	6	3	11	60	113
<i>VIA GIOVANNINO DE GRASSI</i>														
F	1	12	13	12	17	14	33	55	45	21	12	15	46	296
M	2	13	20	11	18	18	34	49	53	23	17	10	27	295
MF	3	25	33	23	35	32	67	104	98	44	29	25	73	591
<i>VIA GIUSEPPE MANGILI</i>														
F	1	4	12	13	2	8	17	27	20	9	5	8	9	135
M	1	5	6	10	5	4	10	25	25	7	3	7	10	118
MF	2	9	18	23	7	12	27	52	45	16	8	15	19	253
<i>VIA GIUSEPPE UNGARETTI</i>														
F	7	43	44	20	14	17	94	126	52	11	12	12	20	472
M	8	33	44	19	15	16	67	149	60	12	6	9	21	459
MF	15	76	88	39	29	33	161	275	112	23	18	21	41	931
<i>VIA GLENO</i>														
F	1	1	2	5	1	1	7	13	6	1	5	11	157	211
M	0	3	1	0	0	4	13	28	30	10	13	20	76	198
MF	1	4	3	5	1	5	20	41	36	11	18	31	233	409
<i>VIA JACOPO DA BALSAMO</i>														
F	4	10	11	4	4	0	12	27	10	4	5	5	6	102
M	1	6	8	2	1	1	8	30	9	2	3	3	3	77
MF	5	16	19	6	5	1	20	57	19	6	8	8	9	179

SITUAZIONE DELLA CITTADINANZA AL 01/01/2007**CIRCOSCRIZIONE - 6**

<i>S</i>	<i>0</i>	<i>01-04</i>	<i>05-09</i>	<i>10-14</i>	<i>15-19</i>	<i>20-24</i>	<i>25-34</i>	<i>35-44</i>	<i>45-54</i>	<i>55-59</i>	<i>60-64</i>	<i>65-69</i>	<i>OLTRE</i>	<i>TOTALE</i>
<i>VIA LEOPOLDO POLLACK</i>														
F	0	6	0	12	6	1	2	20	12	2	3	1	4	69
M	0	2	5	6	5	1	2	11	10	3	1	2	4	52
MF	0	8	5	18	11	2	4	31	22	5	4	3	8	121
<i>VIA LEV TOLSTOJ</i>														
F	0	5	8	7	5	5	6	28	24	9	5	10	29	141
M	3	1	7	4	7	6	11	20	17	11	5	11	16	119
MF	3	6	15	11	12	11	17	48	41	20	10	21	45	260
<i>VIA LUIGI LUZZATTI</i>														
F	0	5	8	4	3	6	15	16	25	5	11	12	91	201
M	2	11	5	5	6	6	16	20	22	10	14	12	35	164
MF	2	16	13	9	9	12	31	36	47	15	25	24	126	365
<i>VIA LUIGI TADINI</i>														
F	1	6	3	10	10	13	11	28	22	12	4	7	18	145
M	0	2	5	7	15	15	16	17	31	6	8	8	14	144
MF	1	8	8	17	25	28	27	45	53	18	12	15	32	289
<i>VIA LUNGA</i>														
F	3	3	5	1	2	0	11	21	5	6	3	1	13	74
M	2	5	0	0	1	1	9	14	9	2	1	0	4	48
MF	5	8	5	1	3	1	20	35	14	8	4	1	17	122
<i>VIA MAGLIO DEL LOTTO</i>														
F	0	1	3	1	5	1	6	6	12	9	5	5	35	89
M	1	1	1	0	2	6	7	9	11	7	3	5	8	61
MF	1	2	4	1	7	7	13	15	23	16	8	10	43	150
<i>VIA MARCELLO PIACENTINI</i>														
F	0	5	9	12	7	1	8	30	24	6	4	4	12	122
M	0	3	6	9	13	6	14	19	25	6	7	3	7	118
MF	0	8	15	21	20	7	22	49	49	12	11	7	19	240

SITUAZIONE DELLA CITTADINANZA AL 01/01/2007**CIRCOSCRIZIONE - 6**

<i>S</i>	<i>0</i>	<i>01-04</i>	<i>05-09</i>	<i>10-14</i>	<i>15-19</i>	<i>20-24</i>	<i>25-34</i>	<i>35-44</i>	<i>45-54</i>	<i>55-59</i>	<i>60-64</i>	<i>65-69</i>	<i>OLTRE</i>	<i>TOTALE</i>
<i>VIA MARIO FLORES</i>														
F	0	0	0	0	1	0	1	3	0	1	3	1	6	16
M	0	1	1	0	0	0	0	4	1	1	0	4	3	15
MF	0	1	1	0	1	0	1	7	1	2	3	5	9	31
<i>VIA MARSALA</i>														
F	0	0	0	1	2	1	1	3	4	2	2	0	3	19
M	0	1	2	0	2	0	3	1	5	1	0	0	3	18
MF	0	1	2	1	4	1	4	4	9	3	2	0	6	37
<i>VIA MAURO GAVAZZENI</i>														
F	0	1	2	3	2	1	7	8	12	3	6	4	8	57
M	2	2	2	4	5	17	62	66	27	7	5	7	11	217
MF	2	3	4	7	7	18	69	74	39	10	11	11	19	274
<i>VIA MOHANDAS KARAMCHAND GANDHI</i>														
F	1	1	2	1	3	3	10	6	8	4	4	4	18	65
M	1	1	1	0	1	1	5	3	13	4	4	3	7	44
MF	2	2	3	1	4	4	15	9	21	8	8	7	25	109
<i>VIA MONTE ALBEN</i>														
F	0	0	0	2	1	1	2	4	1	0	1	0	1	13
M	0	1	0	0	0	1	2	2	2	0	0	0	0	8
MF	0	1	0	2	1	2	4	6	3	0	1	0	1	21
<i>VIA MONTE CANTO ALTO</i>														
F	0	0	1	1	2	3	4	3	9	3	3	3	6	38
M	0	0	1	1	0	2	8	5	2	4	3	3	2	31
MF	0	0	2	2	2	5	12	8	11	7	6	6	8	69
<i>VIA MONTE CORNAGERA</i>														
F	0	5	2	8	12	8	22	22	32	5	7	8	8	139
M	1	8	5	9	7	10	20	23	28	5	3	6	5	130
MF	1	13	7	17	19	18	42	45	60	10	10	14	13	269

SITUAZIONE DELLA CITTADINANZA AL 01/01/2007**CIRCOSCRIZIONE - 6**

<i>S</i>	<i>0</i>	<i>01-04</i>	<i>05-09</i>	<i>10-14</i>	<i>15-19</i>	<i>20-24</i>	<i>25-34</i>	<i>35-44</i>	<i>45-54</i>	<i>55-59</i>	<i>60-64</i>	<i>65-69</i>	<i>OLTRE</i>	<i>TOTALE</i>
<i>VIA MONTE GREM</i>														
F	0	0	1	2	1	1	1	2	3	1	2	1	2	17
M	0	0	1	0	1	1	2	3	2	0	1	2	3	16
MF	0	0	2	2	2	2	3	5	5	1	3	3	5	33
<i>VIA MONTE GRIGNA</i>														
F	2	5	2	0	6	1	10	14	8	7	12	7	41	115
M	3	3	3	2	4	1	9	16	7	8	5	5	16	82
MF	5	8	5	2	10	2	19	30	15	15	17	12	57	197
<i>VIA MONTE MENNA</i>														
F	0	2	2	0	1	1	4	4	2	1	1	1	0	19
M	0	1	0	3	5	1	6	5	1	2	2	0	0	26
MF	0	3	2	3	6	2	10	9	3	3	3	1	0	45
<i>VIA MONTE MISMA</i>														
F	1	1	3	2	0	0	6	9	6	7	3	3	23	64
M	1	1	2	3	5	4	7	7	15	1	2	4	8	60
MF	2	2	5	5	5	4	13	16	21	8	5	7	31	124
<i>VIA MONTE TESORO</i>														
F	2	1	1	4	2	1	7	7	10	7	4	1	9	56
M	0	1	8	3	4	5	3	6	6	7	4	3	1	51
MF	2	2	9	7	6	6	10	13	16	14	8	4	10	107
<i>VIA ORAZIO BENEDETTO DE SAUSSURE</i>														
F	0	0	0	0	0	0	0	1	0	0	0	0	1	2
M	0	0	0	0	0	0	1	0	1	0	0	0	0	2
MF	0	0	0	0	0	0	1	1	1	0	0	0	1	4
<i>VIA ORIO</i>														
F	1	9	10	12	6	9	14	40	24	15	13	5	13	171
M	0	11	13	11	18	13	22	35	29	15	15	8	9	199
MF	1	20	23	23	24	22	36	75	53	30	28	13	22	370

SITUAZIONE DELLA CITTADINANZA AL 01/01/2007

CIRCOSCRIZIONE - 6

<i>S</i>	<i>0</i>	<i>01-04</i>	<i>05-09</i>	<i>10-14</i>	<i>15-19</i>	<i>20-24</i>	<i>25-34</i>	<i>35-44</i>	<i>45-54</i>	<i>55-59</i>	<i>60-64</i>	<i>65-69</i>	<i>OLTRE</i>	<i>TOTALE</i>
<i>VIA PASSO DEL VIVIONE</i>														
F	1	0	0	2	1	1	5	3	4	0	2	1	10	30
M	0	0	1	1	2	3	2	3	5	1	1	2	6	27
MF	1	0	1	3	3	4	7	6	9	1	3	3	16	57
<i>VIA PIERO BROLIS</i>														
F	0	7	9	4	7	6	18	33	16	12	4	5	15	136
M	4	4	16	8	4	7	19	30	17	5	4	2	8	128
MF	4	11	25	12	11	13	37	63	33	17	8	7	23	264
<i>VIA PIETRO GAIONCELLI</i>														
F	0	0	2	2	0	0	2	3	1	1	1	1	3	16
M	0	3	0	1	0	0	3	3	0	2	2	0	2	16
MF	0	3	2	3	0	0	5	6	1	3	3	1	5	32
<i>VIA PIETRO ISABELLO</i>														
F	1	3	4	4	3	2	10	13	6	5	5	10	15	81
M	0	2	1	2	5	2	6	12	7	3	3	6	13	62
MF	1	5	5	6	8	4	16	25	13	8	8	16	28	143
<i>VIA PIETRO ROVELLI</i>														
F	1	12	15	16	9	5	30	52	27	8	14	23	56	268
M	5	14	18	19	17	12	22	41	47	5	13	15	26	254
MF	6	26	33	35	26	17	52	93	74	13	27	38	82	522
<i>VIA PIZZO CAMINO</i>														
F	0	0	0	1	0	1	3	1	0	2	2	2	2	14
M	0	0	0	0	0	0	0	1	2	2	0	1	3	9
MF	0	0	0	1	0	1	3	2	2	4	2	3	5	23
<i>VIA PIZZO DEI TRE SIGNORI</i>														
F	0	2	4	2	4	7	11	7	6	6	5	5	12	71
M	2	4	4	2	4	3	19	10	9	5	6	2	9	79
MF	2	6	8	4	8	10	30	17	15	11	11	7	21	150

SITUAZIONE DELLA CITTADINANZA AL 01/01/2007

CIRCOSCRIZIONE - 6

	<i>S</i>	<i>0</i>	<i>01-04</i>	<i>05-09</i>	<i>10-14</i>	<i>15-19</i>	<i>20-24</i>	<i>25-34</i>	<i>35-44</i>	<i>45-54</i>	<i>55-59</i>	<i>60-64</i>	<i>65-69</i>	<i>OLTRE</i>	<i>TOTALE</i>
<i>VIA PIZZO DELLA PRESOLANA</i>															
F	0	0	0	0	0	0	0	1	0	1	1	0	0	1	4
M	0	0	0	0	0	0	0	1	0	1	1	1	0	0	4
MF	0	0	0	0	0	0	0	2	0	2	2	1	0	1	8
<i>VIA PIZZO FORMICO</i>															
F	0	0	1	2	1	0	2	3	5	3	2	2	2	5	26
M	0	0	1	0	0	3	7	4	4	4	4	2	2	3	30
MF	0	0	2	2	1	3	9	7	9	7	7	4	4	8	56
<i>VIA PIZZO RECASTELLO</i>															
F	3	11	10	13	19	20	65	68	46	26	19	19	21	24	345
M	6	10	18	24	14	15	50	65	44	17	18	18	14	22	317
MF	9	21	28	37	33	35	115	133	90	43	37	37	35	46	662
<i>VIA PIZZO REDORTA</i>															
F	1	6	15	13	4	11	21	34	36	6	11	11	11	46	215
M	1	7	10	11	12	10	19	31	37	10	7	7	7	23	185
MF	2	13	25	24	16	21	40	65	73	16	18	18	18	69	400
<i>VIA PIZZO SCAIS</i>															
F	0	1	4	2	0	0	5	7	3	2	0	0	2	3	29
M	0	3	5	2	3	0	5	9	5	2	0	0	2	1	37
MF	0	4	9	4	3	0	10	16	8	4	0	0	4	4	66
<i>VIA RENATO PERLINI</i>															
F	0	1	2	0	1	1	5	4	4	0	0	0	0	9	27
M	0	0	2	4	2	1	3	6	7	0	0	0	0	3	28
MF	0	1	4	4	3	2	8	10	11	0	0	0	0	12	55
<i>VIA RUGGERO LEONCAVALLO</i>															
F	0	1	1	0	3	1	1	6	3	1	1	1	4	12	34
M	0	0	1	1	1	0	3	3	9	3	3	2	0	10	33
MF	0	1	2	1	4	1	4	9	12	4	4	3	4	22	67

SITUAZIONE DELLA CITTADINANZA AL 01/01/2007

CIRCOSCRIZIONE - 6

	<i>S</i>	<i>0</i>	<i>01-04</i>	<i>05-09</i>	<i>10-14</i>	<i>15-19</i>	<i>20-24</i>	<i>25-34</i>	<i>35-44</i>	<i>45-54</i>	<i>55-59</i>	<i>60-64</i>	<i>65-69</i>	<i>OLTRE</i>	<i>TOTALE</i>
<i>VIA SAN DOMENICO SAVIO</i>															
F	2	3	5	4	8	5	15	14	24	16	16	7	28	147	
M	0	3	3	6	6	13	24	11	18	20	10	10	9	133	
MF	2	6	8	10	14	18	39	25	42	36	26	17	37	280	
<i>VIA SAN GIOVANNI BOSCO</i>															
F	0	7	7	6	9	12	26	25	15	20	14	20	47	208	
M	4	7	10	8	8	8	31	37	22	11	11	14	29	200	
MF	4	14	17	14	17	20	57	62	37	31	25	34	76	408	
<i>VIA SAN PIO X</i>															
F	1	1	11	2	2	3	13	21	15	5	11	4	14	103	
M	1	4	4	6	5	6	25	22	12	9	8	2	9	113	
MF	2	5	15	8	7	9	38	43	27	14	19	6	23	216	
<i>VIA SANTA BARTOLOMEA CAPITANIO</i>															
F	0	4	5	3	4	3	5	19	12	7	3	6	19	90	
M	2	6	4	6	7	4	12	15	13	5	4	5	9	92	
MF	2	10	9	9	11	7	17	34	25	12	7	11	28	182	
<i>VIA SANTA COSTANZA CERIOLI</i>															
F	1	3	6	2	2	5	9	19	10	7	6	7	20	97	
M	0	1	7	3	7	2	10	12	13	5	4	7	8	79	
MF	1	4	13	5	9	7	19	31	23	12	10	14	28	176	
<i>VIA TALAMONE</i>															
F	0	0	2	0	0	1	1	2	1	0	3	3	6	19	
M	0	1	0	0	1	0	4	3	2	0	3	2	6	22	
MF	0	1	2	0	1	1	5	5	3	0	6	5	12	41	
<i>VIA TRENTO</i>															
F	0	0	0	0	0	0	0	0	0	0	0	0	0	0	
M	0	0	0	0	0	0	0	0	0	0	0	0	0	0	
MF	0	0	0	0	0	0	0	0	0	0	0	0	0	0	

SITUAZIONE DELLA CITTADINANZA AL 01/01/2007

CIRCOSCRIZIONE - 6

<i>S</i>	<i>0</i>	<i>01-04</i>	<i>05-09</i>	<i>10-14</i>	<i>15-19</i>	<i>20-24</i>	<i>25-34</i>	<i>35-44</i>	<i>45-54</i>	<i>55-59</i>	<i>60-64</i>	<i>65-69</i>	<i>OLTRE</i>	<i>TOTALE</i>
<i>VIA VAL D'OSSOLA</i>														
F	0	1	0	1	0	1	2	3	4	0	0	1	6	19
M	0	0	3	0	0	2	1	2	2	1	0	1	3	15
MF	0	1	3	1	0	3	3	5	6	1	0	2	9	34
<i>VIA VINCENZO MAGNI</i>														
F	0	0	0	0	0	0	0	0	0	0	0	0	0	0
M	0	0	0	0	0	0	0	0	1	0	0	0	0	1
MF	0	0	0	0	0	0	0	0	1	0	0	0	0	1
<i>VIA VITTORIO GASPARINI</i>														
F	5	11	15	14	17	15	43	71	49	19	22	31	60	372
M	2	15	9	19	16	17	41	48	64	15	21	21	29	317
MF	7	26	24	33	33	32	84	119	113	34	43	52	89	689
<i>VIA VOLFANGO AMEDEO MOZART</i>														
F	0	0	4	2	0	2	2	8	4	2	2	2	17	45
M	0	2	2	1	3	2	7	6	6	6	3	6	10	54
MF	0	2	6	3	3	4	9	14	10	8	5	8	27	99
<i>VIA ZANICA</i>														
F	0	12	9	11	9	18	49	58	48	19	14	22	82	351
M	6	20	18	16	16	24	91	82	52	16	18	13	51	423
MF	6	32	27	27	25	42	140	140	100	35	32	35	133	774
<i>VIALE VENEZIA</i>														
F	2	8	11	5	1	8	20	23	18	10	8	9	63	186
M	1	4	7	3	5	6	20	22	16	16	5	14	22	141
MF	3	12	18	8	6	14	40	45	34	26	13	23	85	327

SITUAZIONE DELLA CITTADINANZA AL 01/01/2007

CIRCOSCRIZIONE - 7

S	0	01-04	05-09	10-14	15-19	20-24	25-34	35-44	45-54	55-59	60-64	65-69	OLTRE	TOTALE
<i>CIRCONVALLAZIONE PALTRINIANO</i>														
F	0	1	7	2	1	5	6	7	7	3	1	2	5	47
M	2	0	4	3	3	5	6	7	4	6	2	1	2	45
MF	2	1	11	5	4	10	12	14	11	9	3	3	7	92
<i>LARGO GIUSEPPE TIRONI</i>														
F	1	1	0	1	1	1	6	1	7	3	2	6	6	36
M	0	0	3	1	1	4	2	4	3	3	4	1	6	32
MF	1	1	3	2	2	5	8	5	10	6	6	7	12	68
<i>PIAZZA AQUILEIA</i>														
F	0	0	0	0	0	0	0	0	0	0	0	0	0	0
M	0	0	0	0	0	0	0	0	0	0	0	0	0	0
MF	0	0	0	0	0	0	0	0	0	0	0	0	0	0
<i>PIAZZA EMANUELE FILIBERTO</i>														
F	1	5	3	1	1	2	8	13	9	1	4	9	7	64
M	2	2	3	2	5	2	8	17	8	3	5	6	11	74
MF	3	7	6	3	6	4	16	30	17	4	9	15	18	138
<i>PIAZZALE DELLA SCIENZA</i>														
F	0	1	3	4	7	7	12	7	19	6	7	5	6	84
M	1	2	2	3	6	7	9	9	13	7	6	4	7	76
MF	1	3	5	7	13	14	21	16	32	13	13	9	13	160
<i>PIAZZALE ERMES VISCONTI</i>														
F	0	1	1	1	1	2	4	5	5	3	1	0	3	27
M	2	3	4	3	5	5	4	5	4	2	1	3	1	42
MF	2	4	5	4	6	7	8	10	9	5	2	3	4	69
<i>STRADA ALLA TRUCCA</i>														
F	1	13	9	7	2	2	13	34	13	3	2	5	2	106
M	2	5	9	9	8	5	8	32	15	4	2	2	3	104
MF	3	18	18	16	10	7	21	66	28	7	4	7	5	210

SITUAZIONE DELLA CITTADINANZA AL 01/01/2007

CIRCOSCRIZIONE - 7

<i>S</i>	<i>0</i>	<i>01-04</i>	<i>05-09</i>	<i>10-14</i>	<i>15-19</i>	<i>20-24</i>	<i>25-34</i>	<i>35-44</i>	<i>45-54</i>	<i>55-59</i>	<i>60-64</i>	<i>65-69</i>	<i>OLTRE</i>	<i>TOTALE</i>
<i>STRADA CASCINELLO</i>														
F	0	0	0	1	1	0	1	1	1	0	0	0	0	5
M	0	1	0	1	0	1	1	2	1	1	1	0	0	9
MF	0	1	0	2	1	1	2	3	2	1	1	0	0	14
<i>STRADA DI SAN SISTO VECCHIO</i>														
F	0	0	0	0	0	0	0	0	0	0	0	0	0	0
M	0	0	0	0	0	0	0	0	0	0	0	0	0	0
MF	0	0	0	0	0	0	0	0	0	0	0	0	0	0
<i>VIA A.MAURO PELLICOLI</i>														
F	0	0	0	0	0	2	0	0	3	1	1	1	2	10
M	0	0	0	0	1	0	2	0	2	1	1	2	2	11
MF	0	0	0	0	1	2	2	0	5	2	2	3	4	21
<i>VIA ACHILLE MUZIO</i>														
F	0	3	2	4	3	4	4	11	7	3	2	5	9	57
M	1	3	1	3	3	0	6	9	5	5	2	0	4	42
MF	1	6	3	7	6	4	10	20	12	8	4	5	13	99
<i>VIA ADOLFO ENGHEL</i>														
F	0	1	1	0	0	0	0	1	0	0	0	1	3	7
M	0	0	0	0	0	0	0	3	0	0	0	1	1	5
MF	0	1	1	0	0	0	0	4	0	0	0	2	4	12
<i>VIA AI CAMPI SPINI</i>														
F	0	0	1	2	3	1	2	6	2	4	1	1	4	27
M	1	1	0	1	2	2	3	6	4	5	1	1	2	29
MF	1	1	1	3	5	3	5	12	6	9	2	2	6	56
<i>VIA ALBERT EINSTEIN</i>														
F	1	9	10	19	11	11	27	47	43	20	27	17	30	272
M	4	6	19	14	14	16	45	43	37	15	26	14	30	283
MF	5	15	29	33	25	27	72	90	80	35	53	31	60	555

SITUAZIONE DELLA CITTADINANZA AL 01/01/2007

CIRCOSCRIZIONE - 7

	S	0	01-04	05-09	10-14	15-19	20-24	25-34	35-44	45-54	55-59	60-64	65-69	OLTRE	TOTALE
<i>VIA ALESSANDRO MOSCHENI</i>															
F	0	0	0	0	0	0	0	2	2	4	0	2	2	1	13
M	0	0	0	0	2	0	2	7	5	1	1	1	1	2	22
MF	0	0	0	0	2	0	2	9	7	5	1	3	3	3	35
<i>VIA ALFONSO CORTI</i>															
F	0	0	0	0	0	1	1	1	0	3	2	0	2	1	11
M	0	1	1	1	1	0	1	1	3	0	3	3	2	1	17
MF	0	1	1	1	1	1	2	2	3	3	5	3	4	2	28
<i>VIA ANDREA MANTEGNA</i>															
F	0	2	1	1	3	2	0	6	4	2	1	0	0	3	24
M	2	2	2	1	3	0	0	1	9	1	0	0	0	1	20
MF	2	4	4	2	6	2	0	7	13	3	1	0	0	4	44
<i>VIA ANDREA VERGA</i>															
F	0	1	3	3	0	2	2	5	5	1	4	2	4	5	34
M	0	1	2	2	1	0	1	8	5	4	3	1	3	7	36
MF	0	2	5	5	1	2	3	13	10	5	7	3	7	12	70
<i>VIA ANTONIO CAVALLI</i>															
F	0	1	7	7	6	8	3	10	14	16	5	3	4	8	85
M	1	2	6	6	7	6	5	10	16	17	3	5	4	8	90
MF	1	3	13	13	13	14	8	20	30	33	8	8	8	16	175
<i>VIA ANTONIO FERAMOLINO</i>															
F	0	2	2	2	2	1	1	2	5	3	1	1	2	15	37
M	1	0	1	1	2	0	3	3	6	4	1	1	1	4	27
MF	1	2	3	3	4	1	4	5	11	7	2	2	3	19	64
<i>VIA ANTONIO MARIA BORGA</i>															
F	0	0	0	0	0	0	0	0	0	1	0	0	0	3	4
M	0	0	0	0	0	0	0	0	0	2	0	0	0	2	4
MF	0	0	0	0	0	0	0	0	0	3	0	0	0	5	8

SITUAZIONE DELLA CITTADINANZA AL 01/01/2007**CIRCOSCRIZIONE - 7**

<i>S</i>	<i>0</i>	<i>01-04</i>	<i>05-09</i>	<i>10-14</i>	<i>15-19</i>	<i>20-24</i>	<i>25-34</i>	<i>35-44</i>	<i>45-54</i>	<i>55-59</i>	<i>60-64</i>	<i>65-69</i>	<i>OLTRE</i>	<i>TOTALE</i>
<i>VIA AZZANO</i>														
F	0	1	1	0	0	0	3	1	2	2	1	2	4	17
M	0	1	0	0	1	0	1	4	1	0	1	1	5	15
MF	0	2	1	0	1	0	4	5	3	2	2	3	9	32
<i>VIA CAMILLO GOLGI</i>														
F	0	2	1	1	0	0	3	2	2	1	4	0	5	21
M	0	0	1	2	0	0	2	3	2	2	2	1	4	19
MF	0	2	2	3	0	0	5	5	4	3	6	1	9	40
<i>VIA CANOVINE</i>														
F	1	3	5	4	6	3	10	26	8	4	3	9	18	100
M	0	6	6	4	2	2	16	20	19	2	2	3	24	106
MF	1	9	11	8	8	5	26	46	27	6	5	12	42	206
<i>VIA CAPRERA</i>														
F	0	0	4	4	2	8	10	19	11	13	14	12	25	122
M	0	1	5	8	6	5	15	15	15	9	7	10	16	112
MF	0	1	9	12	8	13	25	34	26	22	21	22	41	234
<i>VIA CARLO ALBERTO</i>														
F	1	0	5	4	5	3	21	30	16	3	5	5	11	109
M	1	2	4	4	5	3	14	33	16	3	4	5	8	102
MF	2	2	9	8	10	6	35	63	32	6	9	10	19	211
<i>VIA CARLO LINNEO</i>														
F	0	1	3	2	3	8	9	5	23	18	11	6	15	104
M	1	0	1	3	5	4	13	10	10	15	19	11	6	98
MF	1	1	4	5	8	12	22	15	33	33	30	17	21	202
<i>VIA CARLO TRAINI</i>														
F	0	0	0	0	2	0	1	4	1	2	1	2	2	15
M	0	0	0	1	0	0	2	0	3	1	1	1	4	13
MF	0	0	0	1	2	0	3	4	4	3	2	3	6	28

SITUAZIONE DELLA CITTADINANZA AL 01/01/2007

CIRCOSCRIZIONE - 7

<i>S</i>	<i>0</i>	<i>01-04</i>	<i>05-09</i>	<i>10-14</i>	<i>15-19</i>	<i>20-24</i>	<i>25-34</i>	<i>35-44</i>	<i>45-54</i>	<i>55-59</i>	<i>60-64</i>	<i>65-69</i>	<i>OLTRE</i>	<i>TOTALE</i>
<i>VIA CARLO ZILOCCHI</i>														
F	0	0	0	0	1	2	1	5	1	0	3	5	5	23
M	0	1	0	0	1	1	2	2	1	1	0	4	6	19
MF	0	1	0	0	2	3	3	7	2	1	3	9	11	42
<i>VIA CARSO</i>														
F	0	0	1	1	2	8	6	6	15	4	5	8	24	80
M	0	1	3	0	3	2	6	10	11	5	7	6	11	65
MF	0	1	4	1	5	10	12	16	26	9	12	14	35	145
<i>VIA CESARE BALBO</i>														
F	0	0	1	0	0	0	2	0	2	1	0	2	1	9
M	0	0	0	0	0	1	1	0	0	0	1	0	2	5
MF	0	0	1	0	0	1	3	0	2	1	1	2	3	14
<i>VIA CESARE BECCARIA</i>														
F	0	0	0	0	0	0	0	0	0	0	0	2	1	3
M	0	0	0	0	0	0	0	0	0	0	0	1	1	2
MF	0	0	0	0	0	0	0	0	0	0	0	3	2	5
<i>VIA CESARE CANTU'</i>														
F	0	0	0	0	0	0	0	0	0	0	0	0	0	0
M	0	0	0	0	0	0	1	0	0	0	0	1	0	2
MF	0	0	0	0	0	0	1	0	0	0	0	1	0	2
<i>VIA CESARIO MINALI</i>														
F	0	0	0	2	2	2	3	1	4	2	4	1	2	23
M	0	0	0	1	1	1	4	0	3	3	3	2	1	19
MF	0	0	0	3	3	3	7	1	7	5	7	3	3	42
<i>VIA COMIN VENTURA</i>														
F	1	2	2	0	3	1	11	7	8	1	3	4	9	52
M	1	5	3	3	3	0	8	6	7	0	0	2	9	47
MF	2	7	5	3	6	1	19	13	15	1	3	6	18	99

SITUAZIONE DELLA CITTADINANZA AL 01/01/2007**CIRCOSCRIZIONE - 7**

<i>S</i>	<i>0</i>	<i>01-04</i>	<i>05-09</i>	<i>10-14</i>	<i>15-19</i>	<i>20-24</i>	<i>25-34</i>	<i>35-44</i>	<i>45-54</i>	<i>55-59</i>	<i>60-64</i>	<i>65-69</i>	<i>OLTRE</i>	<i>TOTALE</i>
<i>VIA COSTANTINA</i>														
F	2	8	5	9	11	7	34	38	33	14	19	23	60	263
M	3	11	9	13	16	6	36	54	28	9	24	20	29	258
MF	5	19	14	22	27	13	70	92	61	23	43	43	89	521
<i>VIA DEI BASTAZI</i>														
F	0	2	2	1	4	1	1	10	6	0	3	3	3	36
M	0	4	0	1	2	3	4	16	6	2	1	0	7	46
MF	0	6	2	2	6	4	5	26	12	2	4	3	10	82
<i>VIA DEI CANIANA</i>														
F	1	5	8	6	11	13	25	35	22	18	12	17	51	224
M	3	12	4	8	10	9	24	35	28	11	12	19	33	208
MF	4	17	12	14	21	22	49	70	50	29	24	36	84	432
<i>VIA DEI CARAVANA</i>														
F	0	1	0	0	0	1	1	3	1	0	1	1	1	10
M	0	0	0	0	2	0	1	1	4	0	1	0	2	11
MF	0	1	0	0	2	1	2	4	5	0	2	1	3	21
<i>VIA DEI CARPINONI</i>														
F	2	13	14	12	15	8	52	42	30	17	25	18	52	300
M	9	13	13	11	16	14	53	49	38	20	12	13	35	296
MF	11	26	27	23	31	22	105	91	68	37	37	31	87	596
<i>VIA DEI FIORI</i>														
F	0	0	1	0	0	0	2	1	2	2	2	4	4	18
M	0	0	1	0	0	1	1	3	0	1	2	4	4	17
MF	0	0	2	0	0	1	3	4	2	3	4	8	8	35
<i>VIA DELLA GRUMELLINA</i>														
F	1	3	3	1	5	1	9	11	6	1	2	2	3	48
M	0	0	3	3	2	2	6	14	10	1	0	3	3	47
MF	1	3	6	4	7	3	15	25	16	2	2	5	6	95

SITUAZIONE DELLA CITTADINANZA AL 01/01/2007**CIRCOSCRIZIONE - 7**

<i>S</i>	<i>0</i>	<i>01-04</i>	<i>05-09</i>	<i>10-14</i>	<i>15-19</i>	<i>20-24</i>	<i>25-34</i>	<i>35-44</i>	<i>45-54</i>	<i>55-59</i>	<i>60-64</i>	<i>65-69</i>	<i>OLTRE</i>	<i>TOTALE</i>
<i>VIA DELLA VITTORIA</i>														
F	1	1	2	2	1	2	4	3	5	1	7	4	3	36
M	0	2	3	0	1	4	6	5	3	5	2	5	3	39
MF	1	3	5	2	2	6	10	8	8	6	9	9	6	75
<i>VIA DELL'AZZANELLA</i>														
F	3	14	9	6	12	4	20	29	21	10	14	9	15	166
M	2	5	10	7	9	6	24	33	16	9	8	8	10	147
MF	5	19	19	13	21	10	44	62	37	19	22	17	25	313
<i>VIA DELLE CAVE</i>														
F	2	5	13	14	9	5	14	37	28	11	5	5	25	173
M	1	7	17	9	12	5	22	35	34	9	6	9	18	184
MF	3	12	30	23	21	10	36	72	62	20	11	14	43	357
<i>VIA DELLE PRIMIZIE</i>														
F	0	0	0	0	0	0	0	0	1	0	1	1	1	4
M	0	0	0	0	1	0	1	0	0	1	1	1	0	5
MF	0	0	0	0	1	0	1	0	1	1	2	2	1	9
<i>VIA DONATO PELICIOLO</i>														
F	0	2	0	2	1	3	2	7	7	2	6	6	8	46
M	0	2	2	1	7	2	4	3	4	3	4	5	8	45
MF	0	4	2	3	8	5	6	10	11	5	10	11	16	91
<i>VIA EDMONDO DE AMICIS</i>														
F	1	1	1	1	1	2	1	2	0	0	1	1	1	13
M	0	1	0	0	1	0	1	2	1	0	2	2	1	11
MF	1	2	1	1	2	2	2	4	1	0	3	3	2	24
<i>VIA ELBA</i>														
F	1	2	2	2	3	4	11	10	7	4	6	8	20	80
M	0	3	0	0	2	4	17	14	9	4	3	5	13	74
MF	1	5	2	2	5	8	28	24	16	8	9	13	33	154

SITUAZIONE DELLA CITTADINANZA AL 01/01/2007

CIRCOSCRIZIONE - 7

<i>S</i>	<i>0</i>	<i>01-04</i>	<i>05-09</i>	<i>10-14</i>	<i>15-19</i>	<i>20-24</i>	<i>25-34</i>	<i>35-44</i>	<i>45-54</i>	<i>55-59</i>	<i>60-64</i>	<i>65-69</i>	<i>OLTRE</i>	<i>TOTALE</i>
<i>VIA ENRICO MORALI</i>														
F	1	5	6	8	5	2	15	22	15	8	8	9	14	118
M	0	4	7	5	9	7	21	26	18	10	4	10	7	128
MF	1	9	13	13	14	9	36	48	33	18	12	19	21	246
<i>VIA ERMENEGILDA CRIPPA</i>														
F	0	0	2	2	0	2	2	3	3	0	0	2	1	17
M	0	0	0	0	0	2	1	1	2	2	0	0	2	10
MF	0	0	2	2	0	4	3	4	5	2	0	2	3	27
<i>VIA F.LLI ROSSI</i>														
F	0	0	0	0	0	0	4	1	1	1	1	3	6	17
M	0	0	0	0	0	0	3	0	0	2	0	0	4	9
MF	0	0	0	0	0	0	7	1	1	3	1	3	10	26
<i>VIA F.LLI RUFFINI</i>														
F	0	1	0	2	2	0	2	3	4	0	1	2	7	24
M	0	4	0	2	0	0	2	4	2	0	0	1	6	21
MF	0	5	0	4	2	0	4	7	6	0	1	3	13	45
<i>VIA FERRUCCIO GALMOZZI</i>														
F	1	7	11	15	6	8	29	32	29	10	15	19	35	217
M	1	12	10	8	5	10	29	36	18	19	11	13	17	189
MF	2	19	21	23	11	18	58	68	47	29	26	32	52	406
<i>VIA FLAMINIO CERASOLI</i>														
F	0	6	11	10	5	11	28	35	23	17	21	21	68	256
M	2	9	7	10	14	13	30	42	28	7	10	20	44	236
MF	2	15	18	20	19	24	58	77	51	24	31	41	112	492
<i>VIA FRA CELESTINO</i>														
F	0	1	0	0	0	2	1	1	2	1	0	0	2	10
M	1	0	0	0	2	1	1	2	2	1	0	0	1	11
MF	1	1	0	0	2	3	2	3	4	2	0	0	3	21

SITUAZIONE DELLA CITTADINANZA AL 01/01/2007

CIRCOSCRIZIONE - 7

	<i>S</i>	<i>0</i>	<i>01-04</i>	<i>05-09</i>	<i>10-14</i>	<i>15-19</i>	<i>20-24</i>	<i>25-34</i>	<i>35-44</i>	<i>45-54</i>	<i>55-59</i>	<i>60-64</i>	<i>65-69</i>	<i>OLTRE</i>	<i>TOTALE</i>
<i>VIA FRANCESCO AZZANELLI</i>															
F	0	0	0	1	0	0	1	1	0	1	1	0	2	4	11
M	0	0	0	1	0	0	0	1	2	0	1	0	1	2	8
MF	0	0	0	2	0	0	1	2	2	1	2	0	3	6	19
<i>VIA FRANCESCO CEDRELLI</i>															
F	0	0	0	0	0	0	0	0	0	0	0	1	0	2	3
M	0	0	0	0	0	0	0	0	1	0	0	1	0	2	4
MF	0	0	0	0	0	0	0	0	1	0	0	2	0	4	7
<i>VIA FRANCESCO DOMENICO GUERRAZZI</i>															
F	0	1	2	2	1	0	0	1	6	1	1	3	1	4	21
M	0	2	0	0	1	1	2	4	5	3	1	1	2	4	26
MF	0	3	2	2	2	1	2	5	11	4	2	4	3	8	47
<i>VIA FRANCESCO GIOVANELLI</i>															
F	0	0	1	3	2	2	0	3	3	7	6	9	10	7	51
M	0	0	1	1	1	1	3	5	6	2	5	7	12	5	48
MF	0	0	2	4	3	3	3	8	9	9	11	16	22	12	99
<i>VIA FRANCESCO ZIGNONI</i>															
F	0	2	6	9	9	7	5	9	12	15	2	4	3	3	77
M	0	2	3	5	5	6	7	8	11	15	6	4	4	2	73
MF	0	4	9	14	14	13	12	17	23	30	8	8	7	5	150
<i>VIA FRATELLI BANDIERA</i>															
F	0	1	1	2	2	1	1	2	2	2	0	0	1	1	14
M	0	0	1	1	1	1	0	2	2	1	1	0	0	2	11
MF	0	1	2	3	3	2	1	4	4	3	1	0	1	3	25
<i>VIA G.ERCOLE MOZZI</i>															
F	0	2	0	1	1	1	1	1	4	1	1	2	1	3	18
M	0	0	0	0	0	3	1	3	1	3	2	1	2	3	19
MF	0	2	0	1	1	4	2	4	5	4	3	3	3	6	37

SITUAZIONE DELLA CITTADINANZA AL 01/01/2007**CIRCOSCRIZIONE - 7**

<i>S</i>	<i>0</i>	<i>01-04</i>	<i>05-09</i>	<i>10-14</i>	<i>15-19</i>	<i>20-24</i>	<i>25-34</i>	<i>35-44</i>	<i>45-54</i>	<i>55-59</i>	<i>60-64</i>	<i>65-69</i>	<i>OLTRE</i>	<i>TOTALE</i>
<i>VIA GABRIELE TADINO</i>														
F	0	3	6	6	1	8	19	8	26	12	9	7	17	122
M	0	4	8	6	9	8	10	10	16	9	4	6	6	96
MF	0	7	14	12	10	16	29	18	42	21	13	13	23	218
<i>VIA GIAN PAOLO LOLMO</i>														
F	0	0	4	5	3	2	10	10	15	4	5	3	13	74
M	2	3	4	4	8	3	8	13	13	7	6	3	10	84
MF	2	3	8	9	11	5	18	23	28	11	11	6	23	158
<i>VIA GIANBATTISTA MORONI</i>														
F	4	15	16	19	17	27	62	63	62	30	36	33	96	480
M	5	13	17	12	16	26	67	68	41	17	26	23	54	385
MF	9	28	33	31	33	53	129	131	103	47	62	56	150	865
<i>VIA GIOSUE' CARDUCCI</i>														
F	2	4	12	13	11	12	57	60	35	30	31	23	75	365
M	3	15	14	15	9	9	33	62	30	21	21	29	39	300
MF	5	19	26	28	20	21	90	122	65	51	52	52	114	665
<i>VIA GIOVANNI BATTISTA RAMPINELLI</i>														
F	1	6	13	17	18	14	35	36	54	34	21	8	21	278
M	2	5	11	20	14	15	47	34	46	27	26	9	17	273
MF	3	11	24	37	32	29	82	70	100	61	47	17	38	551
<i>VIA GIOVANNI BELLI</i>														
F	0	0	1	0	0	0	0	1	0	0	0	0	1	3
M	0	0	0	0	0	0	0	1	0	0	0	0	1	2
MF	0	0	1	0	0	0	0	2	0	0	0	0	2	5
<i>VIA GIOVANNI BERCHET</i>														
F	1	0	0	1	0	0	1	1	1	0	0	0	2	7
M	0	0	1	0	0	0	0	2	0	0	0	0	2	5
MF	1	0	1	1	0	0	1	3	1	0	0	0	4	12

SITUAZIONE DELLA CITTADINANZA AL 01/01/2007

CIRCOSCRIZIONE - 7

<i>S</i>	<i>0</i>	<i>01-04</i>	<i>05-09</i>	<i>10-14</i>	<i>15-19</i>	<i>20-24</i>	<i>25-34</i>	<i>35-44</i>	<i>45-54</i>	<i>55-59</i>	<i>60-64</i>	<i>65-69</i>	<i>OLTRE</i>	<i>TOTALE</i>
<i>VIA GIOVANNI CARNOVALI</i>														
F	2	14	11	14	16	14	42	46	37	32	23	27	127	405
M	4	9	16	11	7	16	49	47	47	24	22	22	55	329
MF	6	23	27	25	23	30	91	93	84	56	45	49	182	734
<i>VIA GIOVANNI FALCONE</i>														
F	1	4	7	6	3	3	19	20	9	7	4	4	5	92
M	1	7	9	4	4	3	8	26	7	2	2	7	2	82
MF	2	11	16	10	7	6	27	46	16	9	6	11	7	174
<i>VIA GIOVANNI FINAZZI</i>														
F	0	4	3	5	5	7	12	15	17	3	2	2	9	84
M	0	4	8	4	7	7	9	16	13	4	1	4	11	88
MF	0	8	11	9	12	14	21	31	30	7	3	6	20	172
<i>VIA GIOVANNI KEPLERO</i>														
F	1	1	4	2	6	4	6	11	12	6	7	6	16	82
M	0	2	1	1	2	3	8	11	6	4	9	4	8	59
MF	1	3	5	3	8	7	14	22	18	10	16	10	24	141
<i>VIA GIOVANNI RUSPINI</i>														
F	2	2	6	4	2	3	12	13	10	3	2	3	13	75
M	0	1	1	1	2	4	13	16	5	1	2	3	7	56
MF	2	3	7	5	4	7	25	29	15	4	4	6	20	131
<i>VIA GIOVANNI SCHIAPPARELLI</i>														
F	0	0	0	0	0	0	1	1	0	0	0	0	0	2
M	1	0	0	0	0	0	1	0	0	0	0	0	1	3
MF	1	0	0	0	0	0	2	1	0	0	0	0	1	5
<i>VIA GIOVANNI VALVASSORI</i>														
F	0	1	1	0	0	1	2	2	1	0	0	1	2	11
M	0	1	1	0	0	0	2	1	0	1	0	0	1	7
MF	0	2	2	0	0	1	4	3	1	1	0	1	3	18

SITUAZIONE DELLA CITTADINANZA AL 01/01/2007**CIRCOSCRIZIONE - 7**

<i>S</i>	<i>0</i>	<i>01-04</i>	<i>05-09</i>	<i>10-14</i>	<i>15-19</i>	<i>20-24</i>	<i>25-34</i>	<i>35-44</i>	<i>45-54</i>	<i>55-59</i>	<i>60-64</i>	<i>65-69</i>	<i>OLTRE</i>	<i>TOTALE</i>
<i>VIA GIUSEPPE BARETTI</i>														
F	0	0	2	0	0	0	0	2	0	0	0	1	1	6
M	0	0	0	0	0	0	0	1	0	0	0	0	1	2
MF	0	0	2	0	0	0	0	3	0	0	0	1	2	8
<i>VIA GIUSEPPE GIUSTI</i>														
F	0	2	2	1	0	2	3	3	2	0	0	1	2	18
M	0	3	3	0	3	1	2	2	3	0	1	0	0	18
MF	0	5	5	1	3	3	5	5	5	0	1	1	2	36
<i>VIA GIUSEPPE LUIGI LAGRANGE</i>														
F	1	1	5	2	2	4	8	6	8	3	6	2	5	53
M	0	5	2	2	7	5	6	8	8	2	1	2	2	50
MF	1	6	7	4	9	9	14	14	16	5	7	4	7	103
<i>VIA GIUSEPPE PERRUCCHETTI</i>														
F	0	0	0	1	1	1	1	2	1	3	1	1	11	23
M	0	1	1	0	1	0	2	0	3	3	0	2	3	16
MF	0	1	1	1	2	1	3	2	4	6	1	3	14	39
<i>VIA GIUSEPPE RAVIZZA</i>														
F	3	6	9	8	3	4	5	25	17	3	4	7	8	102
M	0	6	7	11	5	1	8	25	14	6	1	6	6	96
MF	3	12	16	19	8	5	13	50	31	9	5	13	14	198
<i>VIA GIUSEPPE ROVANI</i>														
F	0	0	0	0	0	0	0	0	0	0	0	3	2	5
M	0	0	0	0	0	0	0	0	0	0	0	1	1	2
MF	0	0	0	0	0	0	0	0	0	0	0	4	3	7
<i>VIA GOFFREDO MAMELI</i>														
F	0	2	3	5	0	3	19	18	10	3	3	2	10	78
M	2	5	6	1	2	5	12	31	9	4	3	3	2	85
MF	2	7	9	6	2	8	31	49	19	7	6	5	12	163

SITUAZIONE DELLA CITTADINANZA AL 01/01/2007

CIRCOSCRIZIONE - 7

<i>S</i>	<i>0</i>	<i>01-04</i>	<i>05-09</i>	<i>10-14</i>	<i>15-19</i>	<i>20-24</i>	<i>25-34</i>	<i>35-44</i>	<i>45-54</i>	<i>55-59</i>	<i>60-64</i>	<i>65-69</i>	<i>OLTRE</i>	<i>TOTALE</i>
<i>VIA GORIZIA</i>														
F	0	3	8	7	4	4	17	18	12	8	0	0	10	91
M	3	3	3	3	3	3	18	19	11	7	7	2	4	86
MF	3	6	11	10	7	7	35	37	23	15	7	2	14	177
<i>VIA GRUMELLO</i>														
F	2	6	5	3	7	5	27	17	13	9	8	9	12	123
M	1	5	4	2	1	6	22	25	9	9	8	4	10	106
MF	3	11	9	5	8	11	49	42	22	18	16	13	22	229
<i>VIA GUIDO GALLI</i>														
F	1	2	1	5	2	1	5	12	11	2	2	5	4	53
M	0	3	4	4	4	1	4	16	9	2	0	2	4	53
MF	1	5	5	9	6	2	9	28	20	4	2	7	8	106
<i>VIA ISACCO NEWTON</i>														
F	0	0	0	0	2	4	5	1	5	11	2	4	9	43
M	0	0	0	0	2	1	6	1	3	4	10	3	5	35
MF	0	0	0	0	4	5	11	2	8	15	12	7	14	78
<i>VIA JACOPO DA PONTORMO</i>														
F	0	0	0	1	1	0	3	1	2	2	0	0	5	15
M	0	1	0	0	1	2	5	1	1	1	2	0	4	18
MF	0	1	0	1	2	2	8	2	3	3	2	0	9	33
<i>VIA LORENZI</i>														
F	0	1	1	1	2	1	12	2	4	1	0	1	7	33
M	0	0	0	1	4	5	7	7	2	5	1	1	3	36
MF	0	1	1	2	6	6	19	9	6	6	1	2	10	69
<i>VIA LORENZO LOTTO</i>														
F	0	1	1	1	3	1	4	5	5	0	1	2	4	28
M	0	2	3	0	2	2	4	5	3	2	1	1	3	28
MF	0	3	4	1	5	3	8	10	8	2	2	3	7	56

SITUAZIONE DELLA CITTADINANZA AL 01/01/2007**CIRCOSCRIZIONE - 7**

<i>S</i>	<i>0</i>	<i>01-04</i>	<i>05-09</i>	<i>10-14</i>	<i>15-19</i>	<i>20-24</i>	<i>25-34</i>	<i>35-44</i>	<i>45-54</i>	<i>55-59</i>	<i>60-64</i>	<i>65-69</i>	<i>OLTRE</i>	<i>TOTALE</i>
<i>VIA LUIGI CALVETTI</i>														
F	3	4	3	1	2	3	7	6	7	2	4	1	4	47
M	0	2	0	2	2	1	9	9	4	2	3	2	3	39
MF	3	6	3	3	4	4	16	15	11	4	7	3	7	86
<i>VIA LUIGI CHIODI</i>														
F	0	2	3	1	1	3	3	4	5	1	1	1	1	26
M	1	3	0	1	0	3	2	4	5	1	0	0	2	22
MF	1	5	3	2	1	6	5	8	10	2	1	1	3	48
<i>VIA LUIGI DRAGO</i>														
F	0	0	0	0	1	0	0	1	0	0	1	1	0	4
M	0	0	0	0	0	0	1	0	0	0	0	1	1	3
MF	0	0	0	0	1	0	1	1	0	0	1	2	1	7
<i>VIA LUIGI MAGRINI</i>														
F	1	2	8	7	5	4	19	26	19	13	11	12	27	154
M	1	3	6	7	9	7	25	17	19	16	7	9	22	148
MF	2	5	14	14	14	11	44	43	38	29	18	21	49	302
<i>VIA LUIGI PIRANDELLO</i>														
F	0	1	0	0	0	2	4	3	3	6	2	2	7	30
M	0	0	0	1	0	2	2	3	2	2	4	1	2	19
MF	0	1	0	1	0	4	6	6	5	8	6	3	9	49
<i>VIA LUIGI SETTEMBRINI</i>														
F	0	0	0	0	2	0	0	1	1	0	1	2	0	7
M	0	0	0	0	1	0	1	1	1	0	3	2	0	9
MF	0	0	0	0	3	0	1	2	2	0	4	4	0	16
<i>VIA LUIGI VITTORIO BERTARELLI</i>														
F	0	0	0	0	0	0	0	0	0	0	0	1	1	2
M	0	0	0	0	0	0	0	0	0	0	0	1	0	1
MF	0	0	0	0	0	0	0	0	0	0	0	2	1	3

SITUAZIONE DELLA CITTADINANZA AL 01/01/2007**CIRCOSCRIZIONE - 7**

<i>S</i>	<i>0</i>	<i>01-04</i>	<i>05-09</i>	<i>10-14</i>	<i>15-19</i>	<i>20-24</i>	<i>25-34</i>	<i>35-44</i>	<i>45-54</i>	<i>55-59</i>	<i>60-64</i>	<i>65-69</i>	<i>OLTRE</i>	<i>TOTALE</i>
<i>VIA MADONNA DEI CAMPI</i>														
F	0	0	1	3	0	0	0	2	0	0	1	0	3	10
M	0	0	1	0	1	0	0	2	0	0	1	0	0	5
MF	0	0	2	3	1	0	0	4	0	0	2	0	3	15
<i>VIA MAESTRI DEL LAVORO</i>														
F	0	2	0	1	0	0	2	1	3	0	1	2	1	13
M	0	3	0	1	0	0	1	3	2	0	0	2	1	13
MF	0	5	0	2	0	0	3	4	5	0	1	4	2	26
<i>VIA MANARA VALGIMIGLI</i>														
F	0	0	2	2	0	1	0	4	1	0	1	0	1	12
M	0	2	0	0	0	0	0	3	2	0	0	1	0	8
MF	0	2	2	2	0	1	0	7	3	0	1	1	1	20
<i>VIA MARIO CERMENATI</i>														
F	0	2	0	1	0	1	1	1	0	2	1	2	5	16
M	0	1	0	0	0	0	3	0	2	0	2	3	4	15
MF	0	3	0	1	0	1	4	1	2	2	3	5	9	31
<i>VIA MARTEL</i>														
F	0	0	0	0	0	0	1	0	2	0	1	2	0	6
M	0	0	0	0	1	3	2	0	2	1	0	0	3	12
MF	0	0	0	0	1	3	3	0	4	1	1	2	3	18
<i>VIA MARTIN LUTHER KING</i>														
F	0	3	6	7	7	2	8	19	14	8	7	6	21	108
M	0	1	7	8	8	10	8	13	18	2	8	6	11	100
MF	0	4	13	15	15	12	16	32	32	10	15	12	32	208
<i>VIA MASSIMO D'AZEGLIO</i>														
F	0	1	2	2	1	0	1	4	3	2	3	3	23	45
M	0	0	1	1	0	0	2	6	5	0	0	3	16	34
MF	0	1	3	3	1	0	3	10	8	2	3	6	39	79

SITUAZIONE DELLA CITTADINANZA AL 01/01/2007**CIRCOSCRIZIONE - 7**

<i>S</i>	<i>0</i>	<i>01-04</i>	<i>05-09</i>	<i>10-14</i>	<i>15-19</i>	<i>20-24</i>	<i>25-34</i>	<i>35-44</i>	<i>45-54</i>	<i>55-59</i>	<i>60-64</i>	<i>65-69</i>	<i>OLTRE</i>	<i>TOTALE</i>
<i>VIA MENTANA</i>														
F	0	2	2	2	3	1	10	8	5	2	1	2	8	46
M	1	1	3	2	0	1	15	11	6	6	6	1	2	55
MF	1	3	5	4	3	2	25	19	11	8	7	3	10	101
<i>VIA MURASCHI</i>														
F	0	3	4	2	2	1	5	5	2	0	2	1	1	28
M	0	1	1	1	1	0	1	4	3	0	0	1	0	13
MF	0	4	5	3	3	1	6	9	5	0	2	2	1	41
<i>VIA OSCAR CHISINI</i>														
F	0	1	2	0	0	0	0	2	0	1	1	2	0	9
M	0	0	0	0	0	0	1	2	0	0	0	1	2	6
MF	0	1	2	0	0	0	1	4	0	1	1	3	2	15
<i>VIA PER CURNASCO</i>														
F	0	8	17	9	8	10	12	33	25	7	5	6	16	156
M	1	6	10	15	6	5	17	32	21	16	4	7	15	155
MF	1	14	27	24	14	15	29	65	46	23	9	13	31	311
<i>VIA PIETRO GOBETTI</i>														
F	0	0	0	0	2	1	2	3	7	3	0	3	12	33
M	0	0	1	0	4	1	0	3	5	2	1	3	9	29
MF	0	0	1	0	6	2	2	6	12	5	1	6	21	62
<i>VIA PIETRO MICCA</i>														
F	0	1	3	1	0	1	6	7	5	3	3	7	5	42
M	1	0	8	2	3	3	6	6	4	3	0	3	7	46
MF	1	1	11	3	3	4	12	13	9	6	3	10	12	88
<i>VIA PIETRO SPINO</i>														
F	2	9	17	11	11	20	26	51	31	16	18	11	29	252
M	1	10	18	16	9	8	23	48	32	19	13	13	23	233
MF	3	19	35	27	20	28	49	99	63	35	31	24	52	485

SITUAZIONE DELLA CITTADINANZA AL 01/01/2007**CIRCOSCRIZIONE - 7**

<i>S</i>	<i>0</i>	<i>01-04</i>	<i>05-09</i>	<i>10-14</i>	<i>15-19</i>	<i>20-24</i>	<i>25-34</i>	<i>35-44</i>	<i>45-54</i>	<i>55-59</i>	<i>60-64</i>	<i>65-69</i>	<i>OLTRE</i>	<i>TOTALE</i>
<i>VIA POLIDORO CALDARA</i>														
F	1	0	1	2	1	5	3	4	5	2	6	5	12	47
M	1	3	2	0	1	1	9	7	5	1	4	5	4	43
MF	2	3	3	2	2	6	12	11	10	3	10	10	16	90
<i>VIA PROMESSI SPOSI</i>														
F	3	20	25	23	8	7	25	74	43	10	8	12	30	288
M	1	22	28	18	18	11	17	65	45	18	2	12	16	273
MF	4	42	53	41	26	18	42	139	88	28	10	24	46	561
<i>VIA ROGGIA MORLANA</i>														
F	0	1	1	2	2	3	4	7	7	3	1	1	3	35
M	0	2	2	3	1	4	1	3	10	3	3	1	1	34
MF	0	3	3	5	3	7	5	10	17	6	4	2	4	69
<i>VIA RUGGERO BONGHI</i>														
F	0	0	0	0	0	0	0	1	0	0	0	2	1	4
M	0	1	1	0	0	0	0	2	0	0	0	0	3	7
MF	0	1	1	0	0	0	0	3	0	0	0	2	4	11
<i>VIA SAN BERNARDINO</i>														
F	5	16	13	19	17	20	91	88	54	35	20	34	194	606
M	9	14	14	14	13	18	76	82	47	19	21	21	48	396
MF	14	30	27	33	30	38	167	170	101	54	41	55	242	1002
<i>VIA SAN DOMENICO</i>														
F	0	0	0	0	2	0	3	3	1	1	2	2	2	16
M	0	2	1	3	0	0	0	4	1	0	2	3	3	19
MF	0	2	1	3	2	0	3	7	2	1	4	5	5	35
<i>VIA SAN PIETRO AI CAMPI</i>														
F	0	0	0	0	0	0	0	0	0	0	0	0	0	0
M	0	0	0	0	0	0	0	0	0	0	0	0	0	0
MF	0	0	0	0	0	0	0	0	0	0	0	0	0	0

SITUAZIONE DELLA CITTADINANZA AL 01/01/2007

CIRCOSCRIZIONE - 7

<i>S</i>	<i>0</i>	<i>01-04</i>	<i>05-09</i>	<i>10-14</i>	<i>15-19</i>	<i>20-24</i>	<i>25-34</i>	<i>35-44</i>	<i>45-54</i>	<i>55-59</i>	<i>60-64</i>	<i>65-69</i>	<i>OLTRE</i>	<i>TOTALE</i>
<i>VIA SAN SISTO</i>														
F	0	0	3	2	2	2	5	8	7	3	1	3	23	59
M	0	3	1	3	0	3	3	11	9	3	0	5	12	53
MF	0	3	4	5	2	5	8	19	16	6	1	8	35	112
<i>VIA SAN TOMASO DE' CALVI</i>														
F	1	4	11	11	11	12	29	29	33	19	8	15	46	229
M	0	5	11	13	8	9	30	34	28	20	13	17	22	210
MF	1	9	22	24	19	21	59	63	61	39	21	32	68	439
<i>VIA SANTA CROCE</i>														
F	0	0	0	0	0	0	2	0	0	1	0	0	1	4
M	1	0	0	0	0	0	0	0	0	0	1	0	1	3
MF	1	0	0	0	0	0	2	0	0	1	1	0	2	7
<i>VIA SANTA VINCENZA GEROSA</i>														
F	1	0	1	2	5	1	10	12	5	2	3	5	14	61
M	4	3	5	1	8	8	7	12	9	3	3	3	8	74
MF	5	3	6	3	13	9	17	24	14	5	6	8	22	135
<i>VIA SANT'AMBROGIO</i>														
F	2	1	6	1	4	5	13	19	12	10	9	8	29	119
M	0	3	6	4	6	4	16	21	24	9	8	0	20	121
MF	2	4	12	5	10	9	29	40	36	19	17	8	49	240
<i>VIA SARDEGNA</i>														
F	1	10	5	6	7	9	15	20	25	5	10	15	47	175
M	0	4	9	8	9	6	9	18	20	6	8	10	32	139
MF	1	14	14	14	16	15	24	38	45	11	18	25	79	314
<i>VIA SERENO LOCATELLI MILESI</i>														
F	0	2	0	4	2	1	1	3	4	2	1	1	4	25
M	1	0	2	1	0	1	2	2	4	0	3	0	3	19
MF	1	2	2	5	2	2	3	5	8	2	4	1	7	44

SITUAZIONE DELLA CITTADINANZA AL 01/01/2007**CIRCOSCRIZIONE - 7**

<i>S</i>	<i>0</i>	<i>01-04</i>	<i>05-09</i>	<i>10-14</i>	<i>15-19</i>	<i>20-24</i>	<i>25-34</i>	<i>35-44</i>	<i>45-54</i>	<i>55-59</i>	<i>60-64</i>	<i>65-69</i>	<i>OLTRE</i>	<i>TOTALE</i>
<i>VIA SICILIA</i>														
F	2	2	2	4	3	2	14	5	9	2	4	4	24	77
M	1	1	3	2	1	1	10	7	7	1	4	2	17	57
MF	3	3	5	6	4	3	24	12	16	3	8	6	41	134
<i>VIA STEZZANO</i>														
F	0	0	1	2	2	1	5	5	4	2	0	2	6	30
M	0	0	4	4	1	0	8	4	6	1	3	1	5	37
MF	0	0	5	6	3	1	13	9	10	3	3	3	11	67
<i>VIA TIEPOLO</i>														
F	4	9	15	10	6	4	26	57	25	7	6	4	3	176
M	1	13	21	11	10	9	13	55	24	10	4	5	2	178
MF	5	22	36	21	16	13	39	112	49	17	10	9	5	354
<i>VIA TOMMASO GROSSI</i>														
F	0	2	1	2	1	3	4	4	5	3	4	4	8	41
M	0	2	1	3	3	3	5	8	7	2	1	1	7	43
MF	0	4	2	5	4	6	9	12	12	5	5	5	15	84
<i>VIA UGO FOSCOLO</i>														
F	1	6	4	4	5	2	17	24	9	4	4	8	17	105
M	2	4	2	9	5	1	9	21	15	10	6	2	12	98
MF	3	10	6	13	10	3	26	45	24	14	10	10	29	203
<i>VIA VINCENZO MONTI</i>														
F	0	1	8	5	2	4	13	16	15	7	5	5	8	89
M	1	3	4	5	5	4	10	13	15	3	3	3	5	74
MF	1	4	12	10	7	8	23	29	30	10	8	8	13	163
<i>VIA VITTORIO ALFIERI</i>														
F	0	2	3	4	3	5	13	11	5	7	5	1	14	73
M	0	3	1	2	5	3	7	14	6	5	7	1	6	60
MF	0	5	4	6	8	8	20	25	11	12	12	2	20	133

SITUAZIONE DELLA CITTADINANZA AL 01/01/2007

CIRCOSCRIZIONE - 7

<i>S</i>	<i>0</i>	<i>01-04</i>	<i>05-09</i>	<i>10-14</i>	<i>15-19</i>	<i>20-24</i>	<i>25-34</i>	<i>35-44</i>	<i>45-54</i>	<i>55-59</i>	<i>60-64</i>	<i>65-69</i>	<i>OLTRE</i>	<i>TOTALE</i>
<i>VIA VITTORIO CARRARA</i>														
F	0	0	1	0	0	0	0	1	0	0	0	1	2	5
M	0	0	0	0	0	0	0	2	0	0	0	0	4	6
MF	0	0	1	0	0	0	0	3	0	0	0	1	6	11
<i>VIA WALTER TOBAGI</i>														
F	1	1	6	16	5	1	21	33	23	6	4	5	13	135
M	2	2	9	7	6	0	12	28	23	7	5	4	12	117
MF	3	3	15	23	11	1	33	61	46	13	9	9	25	252
<i>VIALE CADUTI SUL LAVORO</i>														
F	0	5	3	8	4	7	6	17	9	16	22	13	35	145
M	0	1	2	6	6	6	12	14	14	4	15	14	26	120
MF	0	6	5	14	10	13	18	31	23	20	37	27	61	265
<i>VIALE ENRICO FERMI</i>														
F	1	3	0	1	11	11	20	22	21	14	14	12	42	172
M	1	3	4	2	6	9	21	23	22	11	13	10	26	151
MF	2	6	4	3	17	20	41	45	43	25	27	22	68	323
<i>VICOLO FRANCESCO ZUCCO</i>														
F	0	0	0	1	1	2	4	3	6	2	1	7	8	35
M	0	0	3	1	0	0	4	4	5	2	0	1	7	27
MF	0	0	3	2	1	2	8	7	11	4	1	8	15	62

SITUAZIONE DELLA CITTADINANZA AL 01/01/2007**CITTA'**

<i>S</i>	<i>0</i>	<i>01-04</i>	<i>05-09</i>	<i>10-14</i>	<i>15-19</i>	<i>20-24</i>	<i>25-34</i>	<i>35-44</i>	<i>45-54</i>	<i>55-59</i>	<i>60-64</i>	<i>65-69</i>	<i>OLTRE</i>	<i>TOTALE</i>
<i>CIRCOSCRIZIONE - 1</i>														
F	112	482	455	480	434	446	1645	2222	1700	825	762	843	2701	13107
M	137	462	479	446	447	480	1729	2278	1624	672	577	660	1370	11361
MF	249	944	934	926	881	926	3374	4500	3324	1497	1339	1503	4071	24468
<i>CIRCOSCRIZIONE - 2</i>														
F	78	311	347	380	429	402	1076	1487	1419	744	796	850	2775	11094
M	93	311	396	395	406	421	1121	1437	1204	607	588	654	1569	9202
MF	171	622	743	775	835	823	2197	2924	2623	1351	1384	1504	4344	20296
<i>CIRCOSCRIZIONE - 3</i>														
F	18	96	143	118	110	85	286	463	361	186	168	173	557	2764
M	27	96	137	118	136	117	293	405	422	164	130	152	281	2478
MF	45	192	280	236	246	202	579	868	783	350	298	325	838	5242
<i>CIRCOSCRIZIONE - 4</i>														
F	38	206	288	357	316	296	715	1010	1055	487	458	529	1502	7257
M	53	228	321	335	361	333	720	1003	1031	452	392	431	940	6600
MF	91	434	609	692	677	629	1435	2013	2086	939	850	960	2442	13857
<i>CIRCOSCRIZIONE - 5</i>														
F	51	231	257	258	268	280	820	1194	962	511	438	488	1679	7437
M	61	237	308	302	297	292	844	1065	913	407	392	361	906	6385
MF	112	468	565	560	565	572	1664	2259	1875	918	830	849	2585	13822
<i>CIRCOSCRIZIONE - 6</i>														
F	79	366	478	411	412	438	1171	1736	1335	634	551	574	1900	10085
M	118	375	465	438	454	467	1312	1744	1426	616	488	470	985	9358
MF	197	741	943	849	866	905	2483	3480	2761	1250	1039	1044	2885	19443
<i>CIRCOSCRIZIONE - 7</i>														
F	73	337	475	486	431	445	1301	1667	1341	674	649	691	1877	10447
M	99	364	487	447	474	451	1270	1756	1266	606	561	571	1145	9497
MF	172	701	962	933	905	896	2571	3423	2607	1280	1210	1262	3022	19944

SITUAZIONE DELLA CITTADINANZA AL 01/01/2007

CITTA'

	<i>S</i>	<i>0</i>	<i>01-04</i>	<i>05-09</i>	<i>10-14</i>	<i>15-19</i>	<i>20-24</i>	<i>25-34</i>	<i>35-44</i>	<i>45-54</i>	<i>55-59</i>	<i>60-64</i>	<i>65-69</i>	<i>OLTRE</i>	<i>TOTALE</i>
<i>CITTA'</i>															
F		449	2029	2443	2490	2400	2392	7014	9779	8173	4061	3822	4148	12991	62191
M		588	2073	2593	2481	2575	2561	7289	9688	7886	3524	3128	3299	7196	54881
MF		1037	4102	5036	4971	4975	4953	14303	19467	16059	7585	6950	7447	20187	117072

CONFRONTO TRA NATI E IMMIGRATI

COMUNE DI BERGAMO

POPOLAZIONE RESIDENTE AL 01/01/2007 DIVISA PER FASCE DI ETÀ' CON RELATIVE PERCENTUALI

<u>CIRCOSCRIZIONE - 1</u>																		
	NATI A BERGAMO						IMMIGRATI						POPOLAZIONE COMPLESSIVA					
	QUANTITA'			PERCENTUALE			QUANTITA'			PERCENTUALE			QUANTITA'			PERCENTUALE		
FASCIA	M	F	TOT	M	F	TOT	M	F	TOT	M	F	TOT	M	F	TOT	M	F	TOT
0	130	110	240	0.53%	0.45%	0.98%	7	2	9	0.03%	0.01%	0.04%	137	112	249	0.56%	0.46%	1.02%
01-04	397	395	792	1.62%	1.61%	3.24%	65	87	152	0.27%	0.36%	0.62%	462	482	944	1.89%	1.97%	3.86%
05-09	350	315	665	1.43%	1.29%	2.72%	129	140	269	0.53%	0.57%	1.10%	479	455	934	1.96%	1.86%	3.82%
10-14	269	276	545	1.10%	1.13%	2.23%	177	204	381	0.72%	0.83%	1.56%	446	480	926	1.82%	1.96%	3.78%
15-19	237	209	446	0.97%	0.85%	1.82%	210	225	435	0.86%	0.92%	1.78%	447	434	881	1.83%	1.77%	3.60%
20-24	207	210	417	0.85%	0.86%	1.70%	273	236	509	1.12%	0.96%	2.08%	480	446	926	1.96%	1.82%	3.78%
25-34	514	430	944	2.10%	1.76%	3.86%	1215	1215	2430	4.97%	4.97%	9.93%	1729	1645	3374	7.07%	6.72%	13.79%
35-44	527	474	1001	2.15%	1.94%	4.09%	1751	1748	3499	7.16%	7.14%	14.30%	2278	2222	4500	9.31%	9.08%	18.39%
45-54	355	347	702	1.45%	1.42%	2.87%	1269	1353	2622	5.19%	5.53%	10.72%	1624	1700	3324	6.64%	6.95%	13.59%
55-59	157	178	335	0.64%	0.73%	1.37%	515	647	1162	2.10%	2.64%	4.75%	672	825	1497	2.75%	3.37%	6.12%
60-64	173	174	347	0.71%	0.71%	1.42%	404	588	992	1.65%	2.40%	4.05%	577	762	1339	2.36%	3.11%	5.47%
65-69	197	213	410	0.81%	0.87%	1.68%	463	630	1093	1.89%	2.57%	4.47%	660	843	1503	2.70%	3.45%	6.14%
OLTRE	356	608	964	1.45%	2.48%	3.94%	1014	2093	3107	4.14%	8.55%	12.70%	1370	2701	4071	5.60%	11.04%	16.64%
TOTALI	3869	3939	7808	15.81%	16.10%	31.91%	7492	9168	16660	30.62%	37.47%	68.09%	11361	13107	24468	46.43%	53.57%	100.00%

COMUNE DI BERGAMO

POPOLAZIONE RESIDENTE AL 01/01/2007 DIVISA PER FASCE DI ETÀ' CON RELATIVE PERCENTUALI

<u>CIRCOSCRIZIONE - 2</u>																		
	NATI A BERGAMO						IMMIGRATI						POPOLAZIONE COMPLESSIVA					
	QUANTITA'			PERCENTUALE			QUANTITA'			PERCENTUALE			QUANTITA'			PERCENTUALE		
FASCIA	M	F	TOT	M	F	TOT	M	F	TOT	M	F	TOT	M	F	TOT	M	F	TOT
0	89	75	164	0.44%	0.37%	0.81%	4	3	7	0.02%	0.01%	0.03%	93	78	171	0.46%	0.38%	0.84%
01-04	262	252	514	1.29%	1.24%	2.53%	49	59	108	0.24%	0.29%	0.53%	311	311	622	1.53%	1.53%	3.06%
05-09	287	243	530	1.41%	1.20%	2.61%	109	104	213	0.54%	0.51%	1.05%	396	347	743	1.95%	1.71%	3.66%
10-14	265	257	522	1.31%	1.27%	2.57%	130	123	253	0.64%	0.61%	1.25%	395	380	775	1.95%	1.87%	3.82%
15-19	260	274	534	1.28%	1.35%	2.63%	146	155	301	0.72%	0.76%	1.48%	406	429	835	2.00%	2.11%	4.11%
20-24	250	219	469	1.23%	1.08%	2.31%	171	183	354	0.84%	0.90%	1.74%	421	402	823	2.07%	1.98%	4.05%
25-34	530	454	984	2.61%	2.24%	4.85%	591	622	1213	2.91%	3.06%	5.98%	1121	1076	2197	5.52%	5.30%	10.82%
35-44	501	448	949	2.47%	2.21%	4.68%	936	1039	1975	4.61%	5.12%	9.73%	1437	1487	2924	7.08%	7.33%	14.41%
45-54	342	367	709	1.69%	1.81%	3.49%	862	1052	1914	4.25%	5.18%	9.43%	1204	1419	2623	5.93%	6.99%	12.92%
55-59	174	203	377	0.86%	1.00%	1.86%	433	541	974	2.13%	2.67%	4.80%	607	744	1351	2.99%	3.67%	6.66%
60-64	201	193	394	0.99%	0.95%	1.94%	387	603	990	1.91%	2.97%	4.88%	588	796	1384	2.90%	3.92%	6.82%
65-69	191	238	429	0.94%	1.17%	2.11%	463	612	1075	2.28%	3.02%	5.30%	654	850	1504	3.22%	4.19%	7.41%
OLTRE	412	650	1062	2.03%	3.20%	5.23%	1157	2125	3282	5.70%	10.47%	16.17%	1569	2775	4344	7.73%	13.67%	21.40%
TOTALI	3764	3873	7637	18.55%	19.08%	37.63%	5438	7221	12659	26.79%	35.58%	62.37%	9202	11094	20296	45.34%	54.66%	100.00%

COMUNE DI BERGAMO

POPOLAZIONE RESIDENTE AL 01/01/2007 DIVISA PER FASCE DI ETÀ' CON RELATIVE PERCENTUALI

<u>CIRCOSCRIZIONE - 3</u>																		
	NATI A BERGAMO						IMMIGRATI						POPOLAZIONE COMPLESSIVA					
	QUANTITA'			PERCENTUALE			QUANTITA'			PERCENTUALE			QUANTITA'			PERCENTUALE		
FASCIA	M	F	TOT	M	F	TOT	M	F	TOT	M	F	TOT	M	F	TOT	M	F	TOT
0	27	18	45	0.52%	0.34%	0.86%	0	0	0	0.00%	0.00%	0.00%	27	18	45	0.52%	0.34%	0.86%
01-04	86	87	173	1.64%	1.66%	3.30%	10	9	19	0.19%	0.17%	0.36%	96	96	192	1.83%	1.83%	3.66%
05-09	111	112	223	2.12%	2.14%	4.25%	26	31	57	0.50%	0.59%	1.09%	137	143	280	2.61%	2.73%	5.34%
10-14	93	93	186	1.77%	1.77%	3.55%	25	25	50	0.48%	0.48%	0.95%	118	118	236	2.25%	2.25%	4.50%
15-19	100	78	178	1.91%	1.49%	3.40%	36	32	68	0.69%	0.61%	1.30%	136	110	246	2.59%	2.10%	4.69%
20-24	68	53	121	1.30%	1.01%	2.31%	49	32	81	0.93%	0.61%	1.55%	117	85	202	2.23%	1.62%	3.85%
25-34	134	103	237	2.56%	1.96%	4.52%	159	183	342	3.03%	3.49%	6.52%	293	286	579	5.59%	5.46%	11.05%
35-44	150	156	306	2.86%	2.98%	5.84%	255	307	562	4.86%	5.86%	10.72%	405	463	868	7.73%	8.83%	16.56%
45-54	139	126	265	2.65%	2.40%	5.06%	283	235	518	5.40%	4.48%	9.88%	422	361	783	8.05%	6.89%	14.94%
55-59	54	54	108	1.03%	1.03%	2.06%	110	132	242	2.10%	2.52%	4.62%	164	186	350	3.13%	3.55%	6.68%
60-64	60	43	103	1.14%	0.82%	1.96%	70	125	195	1.34%	2.38%	3.72%	130	168	298	2.48%	3.20%	5.68%
65-69	48	55	103	0.92%	1.05%	1.96%	104	118	222	1.98%	2.25%	4.24%	152	173	325	2.90%	3.30%	6.20%
OLTRE	124	149	273	2.37%	2.84%	5.21%	157	408	565	3.00%	7.78%	10.78%	281	557	838	5.36%	10.63%	15.99%
TOTALI	1194	1127	2321	22.78%	21.50%	44.28%	1284	1637	2921	24.49%	31.23%	55.72%	2478	2764	5242	47.27%	52.73%	100.00%

COMUNE DI BERGAMO

POPOLAZIONE RESIDENTE AL 01/01/2007 DIVISA PER FASCE DI ETÀ' CON RELATIVE PERCENTUALI

CIRCOSCRIZIONE - 4																		
	NATI A BERGAMO						IMMIGRATI						POPOLAZIONE COMPLESSIVA					
	QUANTITA'			PERCENTUALE			QUANTITA'			PERCENTUALE			QUANTITA'			PERCENTUALE		
FASCIA	M	F	TOT	M	F	TOT	M	F	TOT	M	F	TOT	M	F	TOT	M	F	TOT
0	52	37	89	0.38%	0.27%	0.64%	1	1	2	0.01%	0.01%	0.01%	53	38	91	0.38%	0.27%	0.66%
01-04	192	177	369	1.39%	1.28%	2.66%	36	29	65	0.26%	0.21%	0.47%	228	206	434	1.65%	1.49%	3.13%
05-09	249	231	480	1.80%	1.67%	3.46%	72	57	129	0.52%	0.41%	0.93%	321	288	609	2.32%	2.08%	4.39%
10-14	241	265	506	1.74%	1.91%	3.65%	94	92	186	0.68%	0.66%	1.34%	335	357	692	2.42%	2.58%	4.99%
15-19	244	207	451	1.76%	1.49%	3.25%	117	109	226	0.84%	0.79%	1.63%	361	316	677	2.61%	2.28%	4.89%
20-24	199	178	377	1.44%	1.28%	2.72%	134	118	252	0.97%	0.85%	1.82%	333	296	629	2.40%	2.14%	4.54%
25-34	406	320	726	2.93%	2.31%	5.24%	314	395	709	2.27%	2.85%	5.12%	720	715	1435	5.20%	5.16%	10.36%
35-44	413	318	731	2.98%	2.29%	5.28%	590	692	1282	4.26%	4.99%	9.25%	1003	1010	2013	7.24%	7.29%	14.53%
45-54	347	298	645	2.50%	2.15%	4.65%	684	757	1441	4.94%	5.46%	10.40%	1031	1055	2086	7.44%	7.61%	15.05%
55-59	130	143	273	0.94%	1.03%	1.97%	322	344	666	2.32%	2.48%	4.81%	452	487	939	3.26%	3.51%	6.78%
60-64	133	159	292	0.96%	1.15%	2.11%	259	299	558	1.87%	2.16%	4.03%	392	458	850	2.83%	3.31%	6.13%
65-69	165	152	317	1.19%	1.10%	2.29%	266	377	643	1.92%	2.72%	4.64%	431	529	960	3.11%	3.82%	6.93%
OLTRE	290	414	704	2.09%	2.99%	5.08%	650	1088	1738	4.69%	7.85%	12.54%	940	1502	2442	6.78%	10.84%	17.62%
TOTALI	3061	2899	5960	22.09%	20.92%	43.01%	3539	4358	7897	25.54%	31.45%	56.99%	6600	7257	13857	47.63%	52.37%	100.00%

COMUNE DI BERGAMO

POPOLAZIONE RESIDENTE AL 01/01/2007 DIVISA PER FASCE DI ETÀ' CON RELATIVE PERCENTUALI

<u>CIRCOSCRIZIONE - 5</u>																		
	NATI A BERGAMO						IMMIGRATI						POPOLAZIONE COMPLESSIVA					
	QUANTITA'			PERCENTUALE			QUANTITA'			PERCENTUALE			QUANTITA'			PERCENTUALE		
FASCIA	M	F	TOT	M	F	TOT	M	F	TOT	M	F	TOT	M	F	TOT	M	F	TOT
0	61	51	112	0.44%	0.37%	0.81%	0	0	0	0.00%	0.00%	0.00%	61	51	112	0.44%	0.37%	0.81%
01-04	199	196	395	1.44%	1.42%	2.86%	38	35	73	0.27%	0.25%	0.53%	237	231	468	1.71%	1.67%	3.39%
05-09	219	189	408	1.58%	1.37%	2.95%	89	68	157	0.64%	0.49%	1.14%	308	257	565	2.23%	1.86%	4.09%
10-14	185	182	367	1.34%	1.32%	2.66%	117	76	193	0.85%	0.55%	1.40%	302	258	560	2.18%	1.87%	4.05%
15-19	187	158	345	1.35%	1.14%	2.50%	110	110	220	0.80%	0.80%	1.59%	297	268	565	2.15%	1.94%	4.09%
20-24	155	145	300	1.12%	1.05%	2.17%	137	135	272	0.99%	0.98%	1.97%	292	280	572	2.11%	2.03%	4.14%
25-34	315	299	614	2.28%	2.16%	4.44%	529	521	1050	3.83%	3.77%	7.60%	844	820	1664	6.11%	5.93%	12.04%
35-44	295	304	599	2.13%	2.20%	4.33%	770	890	1660	5.57%	6.44%	12.01%	1065	1194	2259	7.71%	8.64%	16.34%
45-54	234	225	459	1.69%	1.63%	3.32%	679	737	1416	4.91%	5.33%	10.24%	913	962	1875	6.61%	6.96%	13.57%
55-59	123	142	265	0.89%	1.03%	1.92%	284	369	653	2.05%	2.67%	4.72%	407	511	918	2.94%	3.70%	6.64%
60-64	112	111	223	0.81%	0.80%	1.61%	280	327	607	2.03%	2.37%	4.39%	392	438	830	2.84%	3.17%	6.00%
65-69	84	126	210	0.61%	0.91%	1.52%	277	362	639	2.00%	2.62%	4.62%	361	488	849	2.61%	3.53%	6.14%
OLTRE	243	423	666	1.76%	3.06%	4.82%	663	1256	1919	4.80%	9.09%	13.88%	906	1679	2585	6.55%	12.15%	18.70%
TOTALI	2412	2551	4963	17.45%	18.46%	35.91%	3973	4886	8859	28.74%	35.35%	64.09%	6385	7437	13822	46.19%	53.81%	100.00%

COMUNE DI BERGAMO

POPOLAZIONE RESIDENTE AL 01/01/2007 DIVISA PER FASCE DI ETÀ' CON RELATIVE PERCENTUALI

CIRCOSCRIZIONE - 6																		
	NATI A BERGAMO						IMMIGRATI						POPOLAZIONE COMPLESSIVA					
	QUANTITA'			PERCENTUALE			QUANTITA'			PERCENTUALE			QUANTITA'			PERCENTUALE		
FASCIA	M	F	TOT	M	F	TOT	M	F	TOT	M	F	TOT	M	F	TOT	M	F	TOT
0	110	78	188	0.57%	0.40%	0.97%	8	1	9	0.04%	0.01%	0.05%	118	79	197	0.61%	0.41%	1.01%
01-04	317	311	628	1.63%	1.60%	3.23%	58	55	113	0.30%	0.28%	0.58%	375	366	741	1.93%	1.88%	3.81%
05-09	364	377	741	1.87%	1.94%	3.81%	101	101	202	0.52%	0.52%	1.04%	465	478	943	2.39%	2.46%	4.85%
10-14	284	277	561	1.46%	1.42%	2.89%	154	134	288	0.79%	0.69%	1.48%	438	411	849	2.25%	2.11%	4.37%
15-19	238	236	474	1.22%	1.21%	2.44%	216	176	392	1.11%	0.91%	2.02%	454	412	866	2.34%	2.12%	4.45%
20-24	215	182	397	1.11%	0.94%	2.04%	252	256	508	1.30%	1.32%	2.61%	467	438	905	2.40%	2.25%	4.65%
25-34	388	321	709	2.00%	1.65%	3.65%	924	850	1774	4.75%	4.37%	9.12%	1312	1171	2483	6.75%	6.02%	12.77%
35-44	411	435	846	2.11%	2.24%	4.35%	1333	1301	2634	6.86%	6.69%	13.55%	1744	1736	3480	8.97%	8.93%	17.90%
45-54	334	261	595	1.72%	1.34%	3.06%	1092	1074	2166	5.62%	5.52%	11.14%	1426	1335	2761	7.33%	6.87%	14.20%
55-59	162	155	317	0.83%	0.80%	1.63%	454	479	933	2.34%	2.46%	4.80%	616	634	1250	3.17%	3.26%	6.43%
60-64	142	142	284	0.73%	0.73%	1.46%	346	409	755	1.78%	2.10%	3.88%	488	551	1039	2.51%	2.83%	5.34%
65-69	153	151	304	0.79%	0.78%	1.56%	317	423	740	1.63%	2.18%	3.81%	470	574	1044	2.42%	2.95%	5.37%
OLTRE	278	470	748	1.43%	2.42%	3.85%	707	1430	2137	3.64%	7.35%	10.99%	985	1900	2885	5.07%	9.77%	14.84%
TOTALI	3396	3396	6792	17.47%	17.47%	34.93%	5962	6689	12651	30.66%	34.40%	65.07%	9358	10085	19443	48.13%	51.87%	100.00%

COMUNE DI BERGAMO

POPOLAZIONE RESIDENTE AL 01/01/2007 DIVISA PER FASCE DI ETÀ' CON RELATIVE PERCENTUALI

<u>CIRCOSCRIZIONE - 7</u>																		
	NATI A BERGAMO						IMMIGRATI						POPOLAZIONE COMPLESSIVA					
	QUANTITA'			PERCENTUALE			QUANTITA'			PERCENTUALE			QUANTITA'			PERCENTUALE		
FASCIA	M	F	TOT	M	F	TOT	M	F	TOT	M	F	TOT	M	F	TOT	M	F	TOT
0	94	71	165	0.47%	0.36%	0.83%	5	2	7	0.03%	0.01%	0.04%	99	73	172	0.50%	0.37%	0.86%
01-04	320	299	619	1.60%	1.50%	3.10%	44	38	82	0.22%	0.19%	0.41%	364	337	701	1.83%	1.69%	3.51%
05-09	372	364	736	1.87%	1.83%	3.69%	115	111	226	0.58%	0.56%	1.13%	487	475	962	2.44%	2.38%	4.82%
10-14	283	319	602	1.42%	1.60%	3.02%	164	167	331	0.82%	0.84%	1.66%	447	486	933	2.24%	2.44%	4.68%
15-19	254	249	503	1.27%	1.25%	2.52%	220	182	402	1.10%	0.91%	2.02%	474	431	905	2.38%	2.16%	4.54%
20-24	247	227	474	1.24%	1.14%	2.38%	204	218	422	1.02%	1.09%	2.12%	451	445	896	2.26%	2.23%	4.49%
25-34	473	447	920	2.37%	2.24%	4.61%	797	854	1651	4.00%	4.28%	8.28%	1270	1301	2571	6.37%	6.52%	12.89%
35-44	502	417	919	2.52%	2.09%	4.61%	1254	1250	2504	6.29%	6.27%	12.56%	1756	1667	3423	8.80%	8.36%	17.16%
45-54	324	304	628	1.62%	1.52%	3.15%	942	1037	1979	4.72%	5.20%	9.92%	1266	1341	2607	6.35%	6.72%	13.07%
55-59	158	165	323	0.79%	0.83%	1.62%	448	509	957	2.25%	2.55%	4.80%	606	674	1280	3.04%	3.38%	6.42%
60-64	185	178	363	0.93%	0.89%	1.82%	376	471	847	1.89%	2.36%	4.25%	561	649	1210	2.81%	3.25%	6.07%
65-69	198	203	401	0.99%	1.02%	2.01%	373	488	861	1.87%	2.45%	4.32%	571	691	1262	2.86%	3.46%	6.33%
OLTRE	332	475	807	1.66%	2.38%	4.05%	813	1402	2215	4.08%	7.03%	11.11%	1145	1877	3022	5.74%	9.41%	15.15%
TOTALI	3742	3718	7460	18.76%	18.64%	37.40%	5755	6729	12484	28.86%	33.74%	62.60%	9497	10447	19944	47.62%	52.38%	100.00%

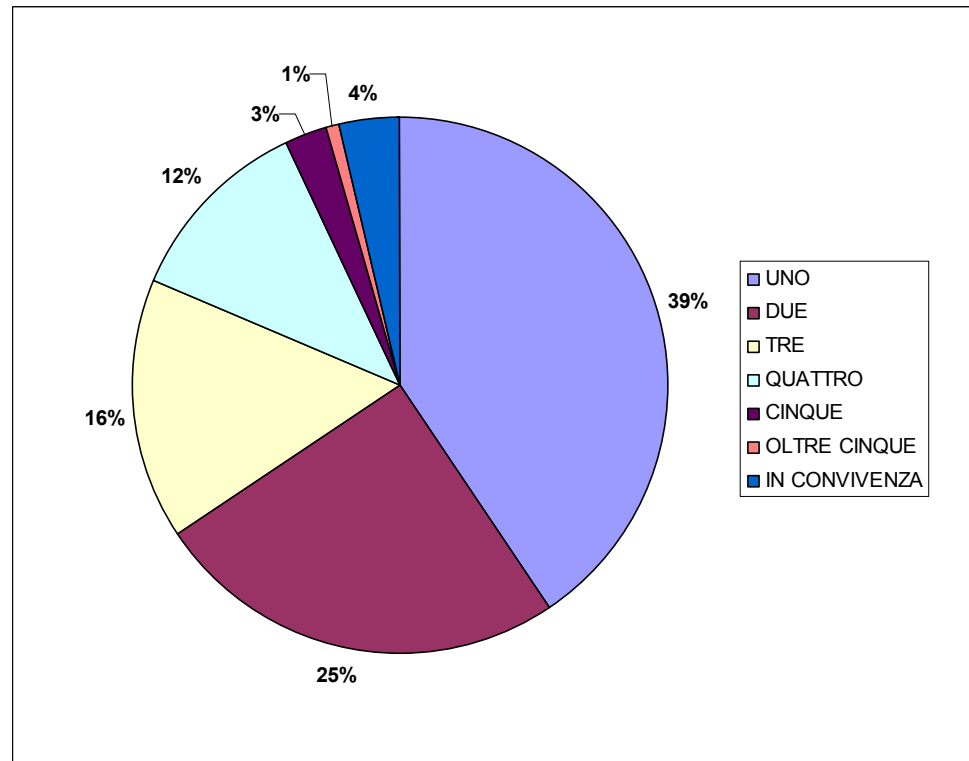
COMUNE DI BERGAMO

POPOLAZIONE RESIDENTE AL 01/01/2007 DIVISA PER FASCE DI ETÀ' CON RELATIVE PERCENTUALI

CITTA'																		
	NATI A BERGAMO						IMMIGRATI						POPOLAZIONE COMPLESSIVA					
	QUANTITA'			PERCENTUALE			QUANTITA'			PERCENTUALE			QUANTITA'			PERCENTUALE		
FASCIA	M	F	TOT	M	F	TOT	M	F	TOT	M	F	TOT	M	F	TOT	M	F	TOT
0	563	440	1003	0.48%	0.38%	0.86%	25	9	34	0.02%	0.01%	0.03%	588	449	1037	0.50%	0.38%	0.89%
01-04	1773	1717	3490	1.51%	1.47%	2.98%	300	312	612	0.26%	0.27%	0.52%	2073	2029	4102	1.77%	1.73%	3.50%
05-09	1952	1831	3783	1.67%	1.56%	3.23%	641	612	1253	0.55%	0.52%	1.07%	2593	2443	5036	2.21%	2.09%	4.30%
10-14	1620	1669	3289	1.38%	1.43%	2.81%	861	821	1682	0.74%	0.70%	1.44%	2481	2490	4971	2.12%	2.13%	4.25%
15-19	1520	1411	2931	1.30%	1.21%	2.50%	1055	989	2044	0.90%	0.84%	1.75%	2575	2400	4975	2.20%	2.05%	4.25%
20-24	1341	1214	2555	1.15%	1.04%	2.18%	1220	1178	2398	1.04%	1.01%	2.05%	2561	2392	4953	2.19%	2.04%	4.23%
25-34	2760	2374	5134	2.36%	2.03%	4.39%	4529	4640	9169	3.87%	3.96%	7.83%	7289	7014	14303	6.23%	5.99%	12.22%
35-44	2799	2552	5351	2.39%	2.18%	4.57%	6889	7227	14116	5.88%	6.17%	12.06%	9688	9779	19467	8.28%	8.35%	16.63%
45-54	2075	1928	4003	1.77%	1.65%	3.42%	5811	6245	12056	4.96%	5.33%	10.30%	7886	8173	16059	6.74%	6.98%	13.72%
55-59	958	1040	1998	0.82%	0.89%	1.71%	2566	3021	5587	2.19%	2.58%	4.77%	3524	4061	7585	3.01%	3.47%	6.48%
60-64	1006	1000	2006	0.86%	0.85%	1.71%	2122	2822	4944	1.81%	2.41%	4.22%	3128	3822	6950	2.67%	3.26%	5.94%
65-69	1036	1138	2174	0.88%	0.97%	1.86%	2263	3010	5273	1.93%	2.57%	4.50%	3299	4148	7447	2.82%	3.54%	6.36%
OLTRE	2035	3189	5224	1.74%	2.72%	4.46%	5161	9802	14963	4.41%	8.37%	12.78%	7196	12991	20187	6.15%	11.10%	17.24%
TOTALI	21438	21503	42941	18.31%	18.37%	36.68%	33443	40688	74131	28.57%	34.75%	63.32%	54881	62191	117072	46.88%	53.12%	100.00%

Distribuzione delle famiglie per numero di componenti al 1/1/2007

<i>Componenti</i>	<i>Famiglie</i>
UNO	23032
DUE	14280
TRE	8957
QUATTRO	6594
CINQUE	1496
OLTRE CINQUE	410
IN CONVIVENZA	2112



Fonte: Registri della Popolazione Residente del Comune di Bergamo

COMPOSIZIONE DELLE FAMIGLIE

COMPOSIZIONE DELLE FAMIGLIE AL 1/1/2007

CIRCOSCRIZIONE - 1

FAMIGLIE DI	UNO	COMPONENTI	NUMERO	6323
FAMIGLIE DI	DUE	COMPONENTI	NUMERO	2907
FAMIGLIE DI	TRE	COMPONENTI	NUMERO	1727
FAMIGLIE DI	QUATTRO	COMPONENTI	NUMERO	1201
FAMIGLIE DI	CINQUE	COMPONENTI	NUMERO	265
FAMIGLIE DI	SEI	COMPONENTI	NUMERO	57
FAMIGLIE DI	SETTE	COMPONENTI	NUMERO	13
FAMIGLIE DI	OTTO	COMPONENTI	NUMERO	5
FAMIGLIE DI	NOVE	COMPONENTI	NUMERO	1
FAMIGLIE DI	DIECI	COMPONENTI	NUMERO	1
FAMIGLIE DI	UNDICI	COMPONENTI	NUMERO	0
FAMIGLIE DI	DODICI	COMPONENTI	NUMERO	0
FAMIGLIE DI	TREDICI	COMPONENTI	NUMERO	0
FAMIGLIE DI	QUATTORDICI	COMPONENTI	NUMERO	0
FAMIGLIE DI	QUINDICI	COMPONENTI	NUMERO	0
FAMIGLIE DI	SEDICI	COMPONENTI	NUMERO	0
FAMIGLIE DI	DICIASSETTE	COMPONENTI	NUMERO	0
FAMIGLIE DI	DICIOTTO	COMPONENTI	NUMERO	0
FAMIGLIE DI	DICIANNOVE	COMPONENTI	NUMERO	0
FAMIGLIE DI	VENTI	COMPONENTI	NUMERO	0
PERSONE	IN CONVIVENZA		NUMERO	529

COMPOSIZIONE DELLE FAMIGLIE AL 1/1/2007

CIRCOSCRIZIONE - 2

FAMIGLIE DI	UNO	COMPONENTI	NUMERO	3753
FAMIGLIE DI	DUE	COMPONENTI	NUMERO	2732
FAMIGLIE DI	TRE	COMPONENTI	NUMERO	1577
FAMIGLIE DI	QUATTRO	COMPONENTI	NUMERO	1114
FAMIGLIE DI	CINQUE	COMPONENTI	NUMERO	251
FAMIGLIE DI	SEI	COMPONENTI	NUMERO	53
FAMIGLIE DI	SETTE	COMPONENTI	NUMERO	9
FAMIGLIE DI	OTTO	COMPONENTI	NUMERO	4
FAMIGLIE DI	NOVE	COMPONENTI	NUMERO	0
FAMIGLIE DI	DIECI	COMPONENTI	NUMERO	0
FAMIGLIE DI	UNDICI	COMPONENTI	NUMERO	0
FAMIGLIE DI	DODICI	COMPONENTI	NUMERO	0
FAMIGLIE DI	TREDICI	COMPONENTI	NUMERO	0
FAMIGLIE DI	QUATTORDICI	COMPONENTI	NUMERO	0
FAMIGLIE DI	QUINDICI	COMPONENTI	NUMERO	0
FAMIGLIE DI	SEDICI	COMPONENTI	NUMERO	0
FAMIGLIE DI	DICIASSETTE	COMPONENTI	NUMERO	0
FAMIGLIE DI	DICIOTTO	COMPONENTI	NUMERO	0
FAMIGLIE DI	DICIANNOVE	COMPONENTI	NUMERO	0
FAMIGLIE DI	VENTI	COMPONENTI	NUMERO	0
PERSONE	IN CONVIVENZA		NUMERO	224

COMPOSIZIONE DELLE FAMIGLIE AL 1/1/2007

CIRCOSCRIZIONE - 3

FAMIGLIE DI	UNO	COMPONENTI	NUMERO	1004
FAMIGLIE DI	DUE	COMPONENTI	NUMERO	566
FAMIGLIE DI	TRE	COMPONENTI	NUMERO	340
FAMIGLIE DI	QUATTRO	COMPONENTI	NUMERO	323
FAMIGLIE DI	CINQUE	COMPONENTI	NUMERO	93
FAMIGLIE DI	SEI	COMPONENTI	NUMERO	15
FAMIGLIE DI	SETTE	COMPONENTI	NUMERO	3
FAMIGLIE DI	OTTO	COMPONENTI	NUMERO	2
FAMIGLIE DI	NOVE	COMPONENTI	NUMERO	1
FAMIGLIE DI	DIECI	COMPONENTI	NUMERO	0
FAMIGLIE DI	UNDICI	COMPONENTI	NUMERO	0
FAMIGLIE DI	DODICI	COMPONENTI	NUMERO	0
FAMIGLIE DI	TREDICI	COMPONENTI	NUMERO	0
FAMIGLIE DI	QUATTORDICI	COMPONENTI	NUMERO	0
FAMIGLIE DI	QUINDICI	COMPONENTI	NUMERO	0
FAMIGLIE DI	SEDICI	COMPONENTI	NUMERO	0
FAMIGLIE DI	DICIASSETTE	COMPONENTI	NUMERO	0
FAMIGLIE DI	DICIOTTO	COMPONENTI	NUMERO	0
FAMIGLIE DI	DICIANNOVE	COMPONENTI	NUMERO	0
FAMIGLIE DI	VENTI	COMPONENTI	NUMERO	0
PERSONE	IN CONVIVENZA		NUMERO	193

COMPOSIZIONE DELLE FAMIGLIE AL 1/1/2007

CIRCOSCRIZIONE - 4

FAMIGLIE DI	UNO	COMPONENTI	NUMERO	2074
FAMIGLIE DI	DUE	COMPONENTI	NUMERO	1736
FAMIGLIE DI	TRE	COMPONENTI	NUMERO	1144
FAMIGLIE DI	QUATTRO	COMPONENTI	NUMERO	845
FAMIGLIE DI	CINQUE	COMPONENTI	NUMERO	209
FAMIGLIE DI	SEI	COMPONENTI	NUMERO	46
FAMIGLIE DI	SETTE	COMPONENTI	NUMERO	11
FAMIGLIE DI	OTTO	COMPONENTI	NUMERO	3
FAMIGLIE DI	NOVE	COMPONENTI	NUMERO	5
FAMIGLIE DI	DIECI	COMPONENTI	NUMERO	0
FAMIGLIE DI	UNDICI	COMPONENTI	NUMERO	1
FAMIGLIE DI	DODICI	COMPONENTI	NUMERO	0
FAMIGLIE DI	TREDICI	COMPONENTI	NUMERO	0
FAMIGLIE DI	QUATTORDICI	COMPONENTI	NUMERO	0
FAMIGLIE DI	QUINDICI	COMPONENTI	NUMERO	0
FAMIGLIE DI	SEDICI	COMPONENTI	NUMERO	0
FAMIGLIE DI	DICIASSETTE	COMPONENTI	NUMERO	0
FAMIGLIE DI	DICIOTTO	COMPONENTI	NUMERO	0
FAMIGLIE DI	DICIANNOVE	COMPONENTI	NUMERO	0
FAMIGLIE DI	VENTI	COMPONENTI	NUMERO	0
PERSONE	IN CONVIVENZA		NUMERO	21

COMPOSIZIONE DELLE FAMIGLIE AL 1/1/2007

CIRCOSCRIZIONE - 5

FAMIGLIE DI	UNO	COMPONENTI	NUMERO	2985
FAMIGLIE DI	DUE	COMPONENTI	NUMERO	1726
FAMIGLIE DI	TRE	COMPONENTI	NUMERO	1052
FAMIGLIE DI	QUATTRO	COMPONENTI	NUMERO	734
FAMIGLIE DI	CINQUE	COMPONENTI	NUMERO	171
FAMIGLIE DI	SEI	COMPONENTI	NUMERO	25
FAMIGLIE DI	SETTE	COMPONENTI	NUMERO	7
FAMIGLIE DI	OTTO	COMPONENTI	NUMERO	0
FAMIGLIE DI	NOVE	COMPONENTI	NUMERO	0
FAMIGLIE DI	DIECI	COMPONENTI	NUMERO	0
FAMIGLIE DI	UNDICI	COMPONENTI	NUMERO	0
FAMIGLIE DI	DODICI	COMPONENTI	NUMERO	0
FAMIGLIE DI	TREDICI	COMPONENTI	NUMERO	0
FAMIGLIE DI	QUATTORDICI	COMPONENTI	NUMERO	0
FAMIGLIE DI	QUINDICI	COMPONENTI	NUMERO	0
FAMIGLIE DI	SEDICI	COMPONENTI	NUMERO	0
FAMIGLIE DI	DICIASSETTE	COMPONENTI	NUMERO	0
FAMIGLIE DI	DICIOTTO	COMPONENTI	NUMERO	0
FAMIGLIE DI	DICIANNOVE	COMPONENTI	NUMERO	0
FAMIGLIE DI	VENTI	COMPONENTI	NUMERO	0
PERSONE	IN CONVIVENZA		NUMERO	239

COMPOSIZIONE DELLE FAMIGLIE AL 1/1/2007

CIRCOSCRIZIONE - 6

FAMIGLIE DI	UNO	COMPONENTI	NUMERO	3493
FAMIGLIE DI	DUE	COMPONENTI	NUMERO	2115
FAMIGLIE DI	TRE	COMPONENTI	NUMERO	1537
FAMIGLIE DI	QUATTRO	COMPONENTI	NUMERO	1196
FAMIGLIE DI	CINQUE	COMPONENTI	NUMERO	230
FAMIGLIE DI	SEI	COMPONENTI	NUMERO	43
FAMIGLIE DI	SETTE	COMPONENTI	NUMERO	16
FAMIGLIE DI	OTTO	COMPONENTI	NUMERO	6
FAMIGLIE DI	NOVE	COMPONENTI	NUMERO	0
FAMIGLIE DI	DIECI	COMPONENTI	NUMERO	1
FAMIGLIE DI	UNDICI	COMPONENTI	NUMERO	1
FAMIGLIE DI	DODICI	COMPONENTI	NUMERO	0
FAMIGLIE DI	TREDICI	COMPONENTI	NUMERO	0
FAMIGLIE DI	QUATTORDICI	COMPONENTI	NUMERO	0
FAMIGLIE DI	QUINDICI	COMPONENTI	NUMERO	0
FAMIGLIE DI	SEDICI	COMPONENTI	NUMERO	0
FAMIGLIE DI	DICIASSETTE	COMPONENTI	NUMERO	0
FAMIGLIE DI	DICIOTTO	COMPONENTI	NUMERO	0
FAMIGLIE DI	DICIANNOVE	COMPONENTI	NUMERO	0
FAMIGLIE DI	VENTI	COMPONENTI	NUMERO	0
PERSONE	IN CONVIVENZA		NUMERO	736

COMPOSIZIONE DELLE FAMIGLIE AL 1/1/2007

CIRCOSCRIZIONE - 7

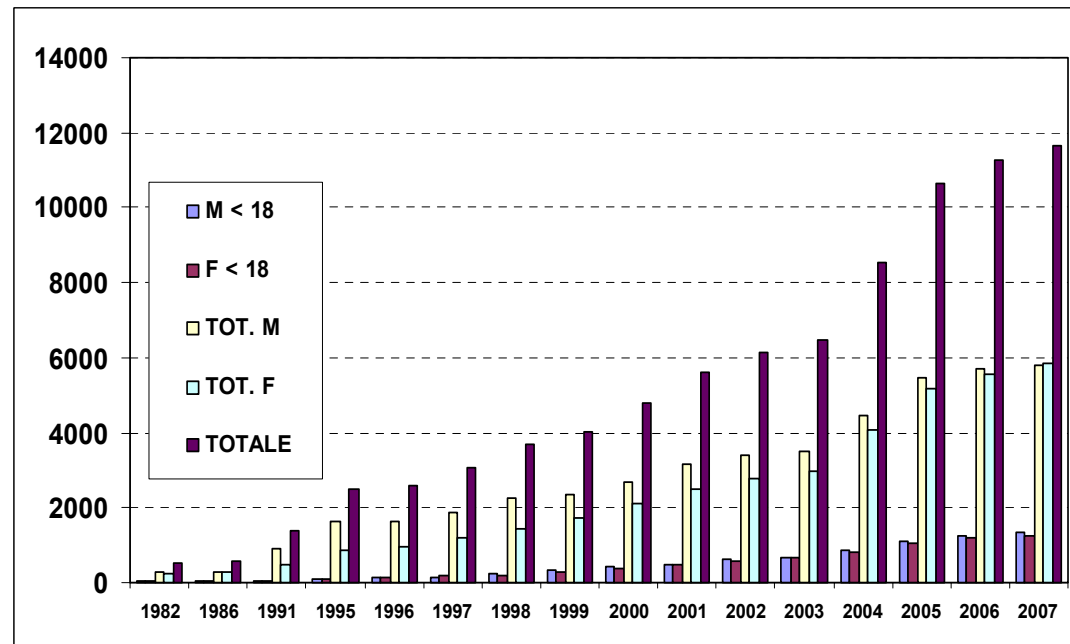
FAMIGLIE DI	UNO	COMPONENTI	NUMERO	3400
FAMIGLIE DI	DUE	COMPONENTI	NUMERO	2498
FAMIGLIE DI	TRE	COMPONENTI	NUMERO	1580
FAMIGLIE DI	QUATTRO	COMPONENTI	NUMERO	1181
FAMIGLIE DI	CINQUE	COMPONENTI	NUMERO	277
FAMIGLIE DI	SEI	COMPONENTI	NUMERO	55
FAMIGLIE DI	SETTE	COMPONENTI	NUMERO	16
FAMIGLIE DI	OTTO	COMPONENTI	NUMERO	7
FAMIGLIE DI	NOVE	COMPONENTI	NUMERO	1
FAMIGLIE DI	DIECI	COMPONENTI	NUMERO	1
FAMIGLIE DI	UNDICI	COMPONENTI	NUMERO	0
FAMIGLIE DI	DODICI	COMPONENTI	NUMERO	1
FAMIGLIE DI	TREDICI	COMPONENTI	NUMERO	0
FAMIGLIE DI	QUATTORDICI	COMPONENTI	NUMERO	0
FAMIGLIE DI	QUINDICI	COMPONENTI	NUMERO	0
FAMIGLIE DI	SEDICI	COMPONENTI	NUMERO	0
FAMIGLIE DI	DICIASSETTE	COMPONENTI	NUMERO	0
FAMIGLIE DI	DICIOTTO	COMPONENTI	NUMERO	0
FAMIGLIE DI	DICIANNOVE	COMPONENTI	NUMERO	0
FAMIGLIE DI	VENTI	COMPONENTI	NUMERO	0
PERSONE	IN CONVIVENZA		NUMERO	170

COMPOSIZIONE DELLE FAMIGLIE AL 1/1/2007

		CITTA'		
FAMIGLIE DI	UNO	COMPONENTI	NUMERO	23032
FAMIGLIE DI	DUE	COMPONENTI	NUMERO	14280
FAMIGLIE DI	TRE	COMPONENTI	NUMERO	8957
FAMIGLIE DI	QUATTRO	COMPONENTI	NUMERO	6594
FAMIGLIE DI	CINQUE	COMPONENTI	NUMERO	1496
FAMIGLIE DI	SEI	COMPONENTI	NUMERO	294
FAMIGLIE DI	SETTE	COMPONENTI	NUMERO	75
FAMIGLIE DI	OTTO	COMPONENTI	NUMERO	27
FAMIGLIE DI	NOVE	COMPONENTI	NUMERO	8
FAMIGLIE DI	DIECI	COMPONENTI	NUMERO	3
FAMIGLIE DI	UNDICI	COMPONENTI	NUMERO	2
FAMIGLIE DI	DODICI	COMPONENTI	NUMERO	1
FAMIGLIE DI	TREDICI	COMPONENTI	NUMERO	0
FAMIGLIE DI	QUATTORDICI	COMPONENTI	NUMERO	0
FAMIGLIE DI	QUINDICI	COMPONENTI	NUMERO	0
FAMIGLIE DI	SEDICI	COMPONENTI	NUMERO	0
FAMIGLIE DI	DICIASSETTE	COMPONENTI	NUMERO	0
FAMIGLIE DI	DICIOTTO	COMPONENTI	NUMERO	0
FAMIGLIE DI	DICIANNOVE	COMPONENTI	NUMERO	0
FAMIGLIE DI	VENTI	COMPONENTI	NUMERO	0
PERSONE	IN CONVIVENZA		NUMERO	2112

Serie storica della popolazione straniera (dal 1/1/1982 al 1/1/2007)

	M < 18	F < 18	TOT. M	TOT. F	TOTALE
1982	67	66	266	255	521
1986	42	51	274	301	575
1991	44	52	908	498	1406
1995	101	103	1638	869	2507
1996	127	132	1651	958	2609
1997	161	170	1869	1177	3046
1998	225	215	2244	1436	3680
1999	333	292	2329	1708	4037
2000	445	396	2706	2109	4815
2001	490	502	3148	2474	5622
2002	609	594	3388	2758	6146
2003	689	685	3509	2971	6480
2004	842	823	4470	4067	8537
2005	1112	1060	5456	5168	10624
2006	1224	1208	5698	5550	11248
2007	1330	1254	5819	5835	11654



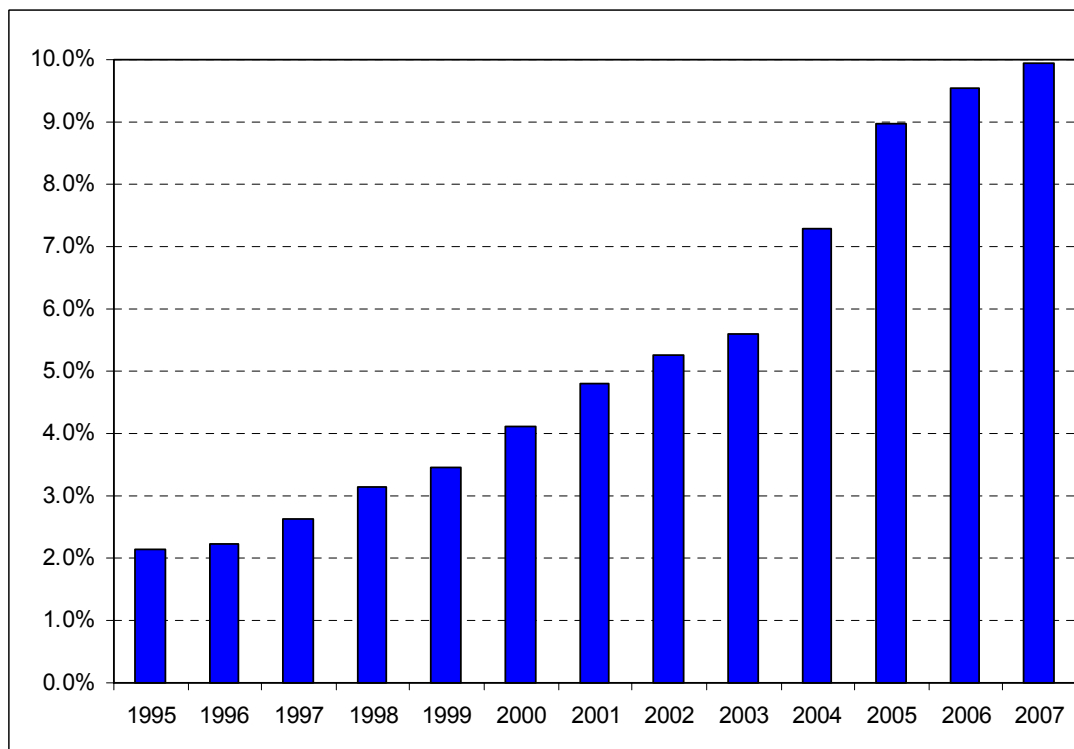
Fonte: Registri della Popolazione Residente del Comune di Bergamo



COMUNE DI BERGAMO
Agenzia Sistemi Informativi
Ufficio Sistema Informativo Aziendale

Serie storica del rapporto tra popolazione straniera e complessiva (dal 1/1/1995 al 1/1/2007)

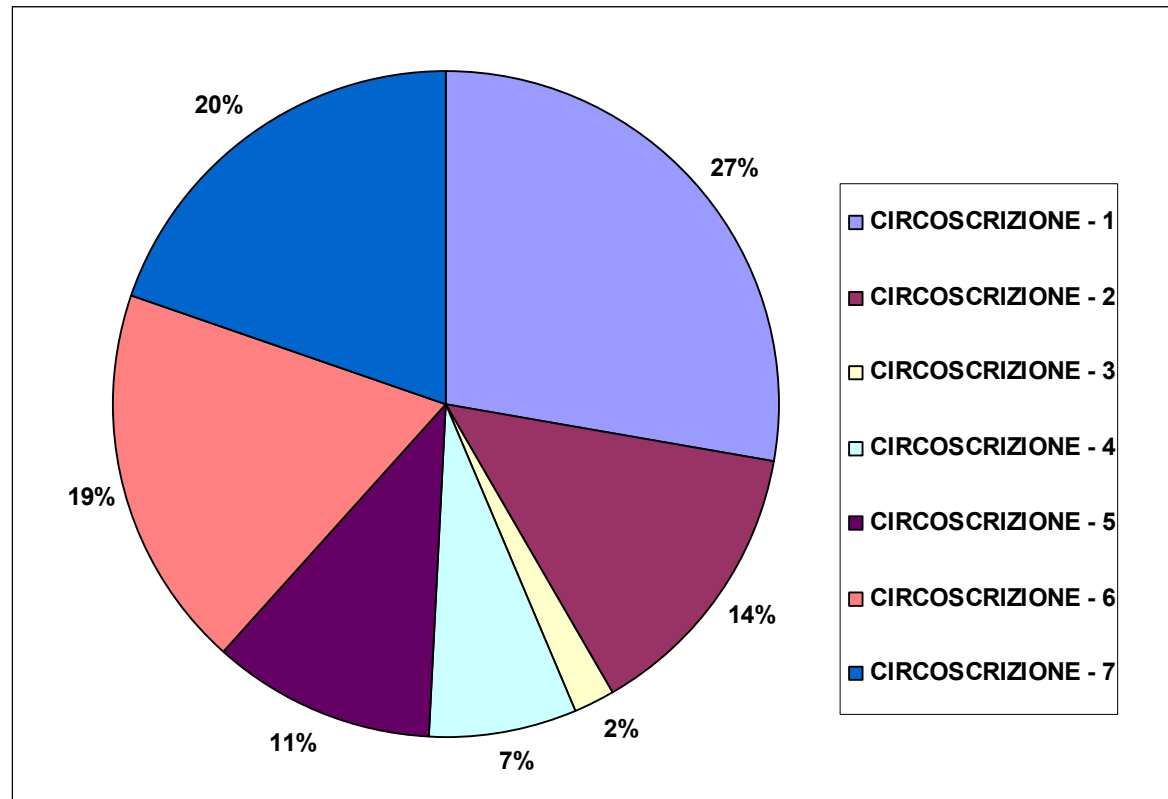
Anno	Residenti	Stranieri	%
1995	116520	2507	2.2%
1996	116518	2609	2.2%
1997	116366	3046	2.6%
1998	116569	3680	3.2%
1999	116549	4037	3.5%
2000	117208	4815	4.1%
2001	117325	5622	4.8%
2002	116801	6146	5.3%
2003	115883	6480	5.6%
2004	117122	8537	7.3%
2005	118426	10624	9.0%
2006	117887	11248	9.5%
2007	117072	11654	10.0%



Fonte: Registri della Popolazione Residente del Comune di Bergamo

Distribuzione della popolazione residente straniera per circoscrizione al 1/1/2007

CIRCOSCRIZIONE	F	M	F+M
CIRCOSCRIZIONE - 1	1604	1648	3252
CIRCOSCRIZIONE - 2	878	715	1593
CIRCOSCRIZIONE - 3	143	84	227
CIRCOSCRIZIONE - 4	444	392	836
CIRCOSCRIZIONE - 5	689	588	1277
CIRCOSCRIZIONE - 6	949	1215	2164
CIRCOSCRIZIONE - 7	1128	1177	2305
TOTALE	5835	5819	11654



Fonte: Registri della Popolazione Residente del Comune di Bergamo



COMUNE DI BERGAMO
Agenzia Sistemi Informativi
Ufficio Sistema Informativo Aziendale

Distribuzione della popolazione residente straniera per cittadinanza al 1/1/2007 (Città)

	Cittadinanza	Residenti	%	% Cumulata
1	BOLIVIA	1599	13.72%	13.7%
2	MAROCCO	1078	9.25%	23.0%
3	ALBANIA	890	7.64%	30.6%
4	ROMANIA	846	7.26%	37.9%
5	UCRAINA	586	5.03%	42.9%
6	CINA POPOLARE	572	4.91%	47.8%
7	SENEGAL	469	4.02%	51.8%
8	BANGLADESH	465	3.99%	55.8%
9	ECUADOR	413	3.54%	59.4%
10	JUGOSLAVIA	411	3.53%	62.9%
11	TUNISIA	339	2.91%	65.8%
12	PERU'	331	2.84%	68.6%
13	GHANA	297	2.55%	71.2%
14	FILIPPINE	217	1.86%	73.0%
15	BURKINA FASO	192	1.65%	74.7%
16	INDIA	180	1.54%	76.2%
17	BRASILE	161	1.38%	77.6%
18	COSTA D'AVORIO	160	1.37%	79.0%
19	SOMALIA	153	1.31%	80.3%
20	NIGERIA	106	0.91%	81.2%
	ALTRE CITTADINANZE	2189	18.7%	100.0%
	RESIDENTI STRANIERI	11654	100.0%	

Fonte: Registri della Popolazione Residente del Comune di Bergamo



COMUNE DI BERGAMO
Agenzia Sistemi Informativi
Ufficio Sistema Informativo Aziendale

Distribuzione della popolazione residente straniera per cittadinanza al 1/1/2007 (Circoscrizione 1)

	Cittadinanza	Residenti	%	% Cumulata
1	BOLIVIA	495	15.22%	15.2%
2	ROMANIA	289	8.89%	24.1%
3	CINA POPOLARE	216	6.64%	30.8%
4	MAROCCO	203	6.24%	37.0%
5	ALBANIA	199	6.12%	43.1%
6	UCRAINA	184	5.66%	48.8%
7	SENEGAL	143	4.40%	53.2%
8	BANGLADESH	139	4.27%	57.4%
9	ECUADOR	110	3.38%	60.8%
10	PERU'	98	3.01%	63.8%
11	INDIA	91	2.80%	66.6%
12	TUNISIA	87	2.68%	69.3%
13	GHANA	76	2.34%	71.6%
14	JUGOSLAVIA	63	1.94%	73.6%
15	FILIPPINE	63	1.94%	75.5%
16	BRASILE	50	1.54%	77.1%
17	FRANCIA	38	1.17%	78.2%
18	COSTA D'AVORIO	38	1.17%	79.4%
19	BURKINA FASO	34	1.05%	80.4%
20	SVIZZERA	32	0.98%	81.4%
	ALTRE CITTADINANZE	604	18.6%	100.0%
	RESIDENTI STRANIERI	3252	100.0%	

Fonte: Registri della Popolazione Residente del Comune di Bergamo



COMUNE DI BERGAMO
Agenzia Sistemi Informativi
Ufficio Sistema Informativo Aziendale

Distribuzione della popolazione residente straniera per cittadinanza al 1/1/2007 (Circoscrizione 2)

	Cittadinanza	Residenti	%	% Cumulata
1	BOLIVIA	284	17.83%	17.8%
2	ALBANIA	117	7.34%	25.2%
3	ROMANIA	116	7.28%	32.5%
4	MAROCCO	116	7.28%	39.7%
5	UCRAINA	107	6.72%	46.5%
6	ECUADOR	86	5.40%	51.9%
7	PERU'	63	3.95%	55.8%
8	SENEGAL	53	3.33%	59.1%
9	GHANA	48	3.01%	62.1%
10	CINA POPOLARE	45	2.82%	65.0%
11	FILIPPINE	42	2.64%	67.6%
12	JUGOSLAVIA	28	1.76%	69.4%
13	SOMALIA	25	1.57%	70.9%
14	TUNISIA	23	1.44%	72.4%
15	MOLDAVIA	22	1.38%	73.8%
16	BOSNIA-ERZEGOVINA	21	1.32%	75.1%
17	BURKINA FASO	18	1.13%	76.2%
18	BRASILE	18	1.13%	77.3%
19	NIGERIA	18	1.13%	78.5%
20	COLOMBIA	17	1.07%	79.5%
	ALTRE CITTADINANZE	326	20.5%	100.0%
	RESIDENTI STRANIERI	1593	100.0%	

Fonte: Registri della Popolazione Residente del Comune di Bergamo



COMUNE DI BERGAMO
Agenzia Sistemi Informativi
Ufficio Sistema Informativo Aziendale

Distribuzione della popolazione residente straniera per cittadinanza al 1/1/2007 (Circoscrizione 3)

	Cittadinanza	Residenti	%	% Cumulata
1	BOLIVIA	23	10.13%	10.1%
2	UCRAINA	20	8.81%	18.9%
3	FILIPPINE	17	7.49%	26.4%
4	ALBANIA	14	6.17%	32.6%
5	FRANCIA	13	5.73%	38.3%
6	GRAN BRETAGNA	11	4.85%	43.2%
7	SPAGNA	10	4.41%	47.6%
8	GERMANIA	9	3.96%	51.5%
9	STATI UNITI D'AMERICA	9	3.96%	55.5%
10	BRASILE	9	3.96%	59.5%
11	ECUADOR	8	3.52%	63.0%
12	POLONIA	6	2.64%	65.6%
13	SRI LANKA	6	2.64%	68.3%
14	MAROCCO	6	2.64%	70.9%
15	PERU'	5	2.20%	73.1%
16	SVIZZERA	5	2.20%	75.3%
17	MAURIZIO	4	1.76%	77.1%
18	ETIOPIA	4	1.76%	78.9%
19	SENEGAL	3	1.32%	80.2%
20	SOMALIA	3	1.32%	81.5%
	ALTRE CITTADINANZE	42	18.5%	100.0%
	RESIDENTI STRANIERI	227	100.0%	

Fonte: Registri della Popolazione Residente del Comune di Bergamo



COMUNE DI BERGAMO
Agenzia Sistemi Informativi
Ufficio Sistema Informativo Aziendale

Distribuzione della popolazione residente straniera per cittadinanza al 1/1/2007 (Circoscrizione 4)

	Cittadinanza	Residenti	%	% Cumulata
1	MAROCCO	166	19.86%	19.9%
2	BOLIVIA	85	10.17%	30.0%
3	JUGOSLAVIA	66	7.89%	37.9%
4	ROMANIA	58	6.94%	44.9%
5	UCRAINA	48	5.74%	50.6%
6	TUNISIA	36	4.31%	54.9%
7	SENEGAL	34	4.07%	59.0%
8	PERU'	26	3.11%	62.1%
9	ALBANIA	26	3.11%	65.2%
10	BURKINA FASO	25	2.99%	68.2%
11	CINA POPOLARE	19	2.27%	70.5%
12	GHANA	16	1.91%	72.4%
13	ECUADOR	15	1.79%	74.2%
14	NIGERIA	15	1.79%	76.0%
15	FILIPPINE	14	1.67%	77.6%
16	SOMALIA	13	1.56%	79.2%
17	GERMANIA	12	1.44%	80.6%
18	ETIOPIA	10	1.20%	81.8%
19	BANGLADESH	9	1.08%	82.9%
20	FRANCIA	9	1.08%	84.0%
	ALTRE CITTADINANZE	134	16.0%	100.0%
	RESIDENTI STRANIERI	836	100.0%	

Fonte: Registri della Popolazione Residente del Comune di Bergamo



COMUNE DI BERGAMO
Agenzia Sistemi Informativi
Ufficio Sistema Informativo Aziendale

Distribuzione della popolazione residente straniera per cittadinanza al 1/1/2007 (Circoscrizione 5)

	Cittadinanza	Residenti	%	% Cumulata
1	BOLIVIA	215	16.84%	16.8%
2	MAROCCO	111	8.69%	25.5%
3	UCRAINA	89	6.97%	32.5%
4	ALBANIA	87	6.81%	39.3%
5	ROMANIA	77	6.03%	45.3%
6	PERU'	60	4.70%	50.0%
7	CINA POPOLARE	57	4.46%	54.5%
8	ECUADOR	52	4.07%	58.6%
9	SENEGAL	52	4.07%	62.6%
10	JUGOSLAVIA	33	2.58%	65.2%
11	POLONIA	27	2.11%	67.3%
12	COSTA D'AVORIO	25	1.96%	69.3%
13	BURKINA FASO	25	1.96%	71.3%
14	TUNISIA	24	1.88%	73.1%
15	FILIPPINE	24	1.88%	75.0%
16	RUSSIA	20	1.57%	76.6%
17	COLOMBIA	19	1.49%	78.1%
18	REPUBBLICA DOMINICANA	18	1.41%	79.5%
19	BRASILE	15	1.17%	80.7%
20	ETIOPIA	15	1.17%	81.8%
	ALTRE CITTADINANZE	232	18.2%	100.0%
	RESIDENTI STRANIERI	1277	100.0%	

Fonte: Registri della Popolazione Residente del Comune di Bergamo



COMUNE DI BERGAMO
Agenzia Sistemi Informativi
Ufficio Sistema Informativo Aziendale

Distribuzione della popolazione residente straniera per cittadinanza al 1/1/2007 (Circoscrizione 6)

	Cittadinanza	Residenti	%	% Cumulata
1	BANGLADESH	256	11.83%	11.8%
2	MAROCCO	232	10.72%	22.6%
3	BOLIVIA	190	8.78%	31.3%
4	ROMANIA	156	7.21%	38.5%
5	JUGOSLAVIA	128	5.91%	44.5%
6	CINA POPOLARE	127	5.87%	50.3%
7	ALBANIA	121	5.59%	55.9%
8	SENEGAL	86	3.97%	59.9%
9	UCRAINA	75	3.47%	63.4%
10	TUNISIA	73	3.37%	66.7%
11	ECUADOR	62	2.87%	69.6%
12	GHANA	59	2.73%	72.3%
13	BURKINA FASO	50	2.31%	74.6%
14	FILIPPINE	38	1.76%	76.4%
15	COSTA D'AVORIO	37	1.71%	78.1%
16	ERITREA	32	1.48%	79.6%
17	NIGERIA	27	1.25%	80.8%
18	INDIA	27	1.25%	82.1%
19	SOMALIA	26	1.20%	83.3%
20	BRASILE	26	1.20%	84.5%
	ALTRE CITTADINANZE	336	15.5%	100.0%
	RESIDENTI STRANIERI	2164	100.0%	

Fonte: Registri della Popolazione Residente del Comune di Bergamo



COMUNE DI BERGAMO
Agenzia Sistemi Informativi
Ufficio Sistema Informativo Aziendale

Distribuzione della popolazione residente straniera per cittadinanza al 1/1/2007 (Circoscrizione 7)

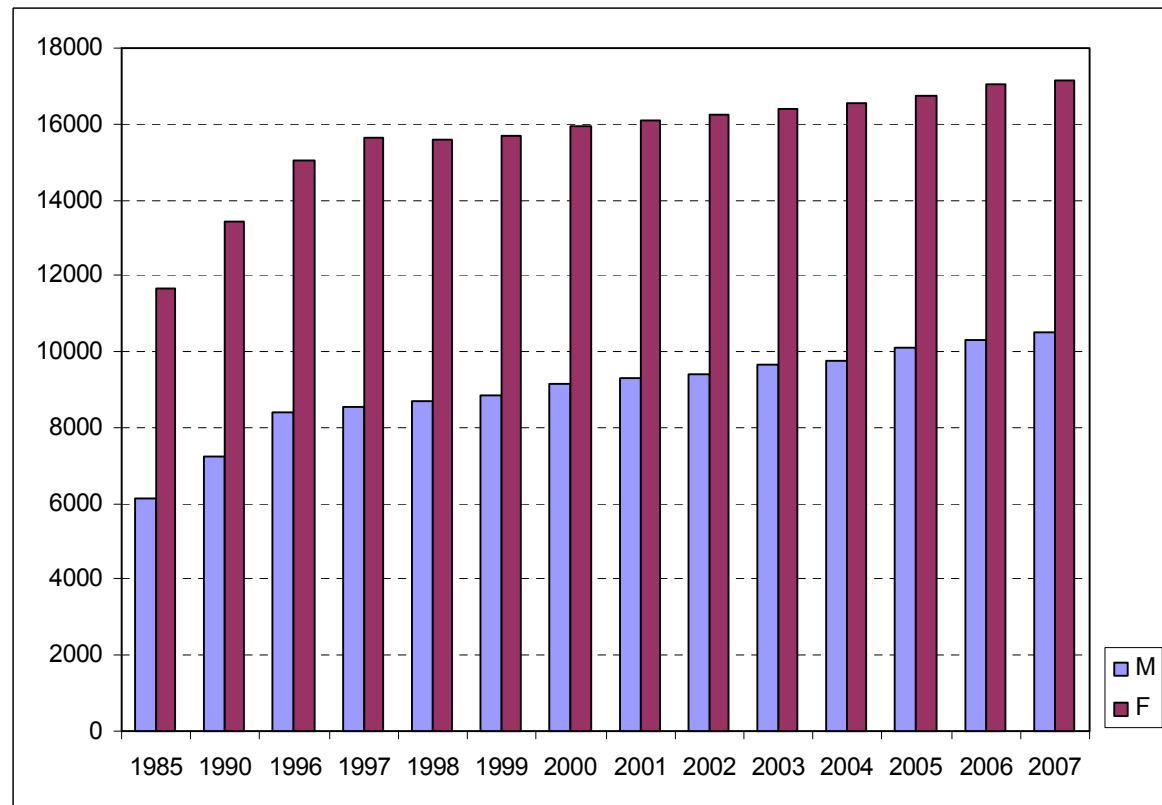
	Cittadinanza	Residenti	%	% Cumulata
1	ALBANIA	326	14.14%	14.1%
2	BOLIVIA	307	13.32%	27.5%
3	MAROCCO	244	10.59%	38.0%
4	ROMANIA	148	6.42%	44.5%
5	CINA POPOLARE	106	4.60%	49.1%
6	SENEGAL	98	4.25%	53.3%
7	TUNISIA	96	4.16%	57.5%
8	JUGOSLAVIA	92	3.99%	61.5%
9	GHANA	86	3.73%	65.2%
10	ECUADOR	80	3.47%	68.7%
11	UCRAINA	63	2.73%	71.4%
12	PERU'	54	2.34%	73.8%
13	COSTA D'AVORIO	43	1.87%	75.6%
14	SOMALIA	43	1.87%	77.5%
15	BANGLADESH	41	1.78%	79.3%
16	BURKINA FASO	38	1.65%	80.9%
17	BRASILE	36	1.56%	82.5%
18	INDIA	34	1.48%	83.9%
19	ERITREA	24	1.04%	85.0%
20	EGITTO	21	0.91%	85.9%
	ALTRE CITTADINANZE	324	14.1%	100.0%
	RESIDENTI STRANIERI	2304	100.0%	

Fonte: Registri della Popolazione Residente del Comune di Bergamo

Serie storica della popolazione residente anziana

(dal 1/1/1985 al 1/1/2007)

Anno	M	F
1985	6122	11673
1990	7241	13446
1996	8416	15056
1997	8568	15634
1998	8716	15591
1999	8873	15704
2000	9141	15914
2001	9316	16106
2002	9421	16245
2003	9649	16399
2004	9777	16536
2005	10096	16763
2006	10329	17037
2007	10495	17139



Fonte: Registri della Popolazione Residente del Comune di Bergamo

SITUAZIONE ANZIANI

COMUNE DI BERGAMO

SITUAZIONE ANZIANI AL 01/01/2007

CIRCOSCRIZIONE - 1

<i>FASCIA</i>	<i>VIVONO IN FAMIGLIA</i>						<i>VIVONO SOLI</i>						<i>VIVONO IN CONVIVENZA</i>					
	<i>QUANTITA'</i>			<i>PERCENTUALE</i>			<i>QUANTITA'</i>			<i>PERCENTUALE</i>			<i>QUANTITA'</i>			<i>PERCENTUALE</i>		
	<i>M</i>	<i>F</i>	<i>TOT</i>	<i>M</i>	<i>F</i>	<i>TOT</i>	<i>M</i>	<i>F</i>	<i>TOT</i>	<i>M</i>	<i>F</i>	<i>TOT</i>	<i>M</i>	<i>F</i>	<i>TOT</i>	<i>M</i>	<i>F</i>	<i>TOT</i>
65-69	528	543	1071	9.47	9.74	19.21	125	249	374	2.24	4.47	6.71	7	51	58	0.13	0.91	1.04
70-74	364	394	758	6.53	7.07	13.60	91	277	368	1.63	4.97	6.60	12	34	46	0.22	0.61	0.83
75-79	328	338	666	5.88	6.06	11.95	82	308	390	1.47	5.53	7.00	12	46	58	0.22	0.83	1.04
80-84	235	208	443	4.22	3.73	7.95	56	367	423	1.00	6.58	7.59	10	77	87	0.18	1.38	1.56
85-89	92	94	186	1.65	1.69	3.34	34	244	278	0.61	4.38	4.99	4	49	53	0.07	0.88	0.95
OLTRE	24	49	73	0.43	0.88	1.31	23	171	194	0.41	3.07	3.48	3	45	48	0.05	0.81	0.86
TOTALE	1571	1626	3197	28.18	29.17	57.36	411	1616	2027	7.37	28.99	36.37	48	302	350	0.86	5.42	6.28

CONFRONTO CON LA POPOLAZIONE TOTALE

TOTALE RESIDENTI: 24468

TOTALE ANZIANI: 5574

VIVONO IN FAMIGLIA: 13.07%

VIVONO SOLI: 8.28%

VIVONO IN CONVIVENZA: 1.43%

COMUNE DI BERGAMO

SITUAZIONE ANZIANI AL 01/01/2007

CIRCOSCRIZIONE - 2

<i>FASCIA</i>	<i>VIVONO IN FAMIGLIA</i>						<i>VIVONO SOLI</i>						<i>VIVONO IN CONVIVENZA</i>					
	<i>QUANTITA'</i>			<i>PERCENTUALE</i>			<i>QUANTITA'</i>			<i>PERCENTUALE</i>			<i>QUANTITA'</i>			<i>PERCENTUALE</i>		
	<i>M</i>	<i>F</i>	<i>TOT</i>	<i>M</i>	<i>F</i>	<i>TOT</i>	<i>M</i>	<i>F</i>	<i>TOT</i>	<i>M</i>	<i>F</i>	<i>TOT</i>	<i>M</i>	<i>F</i>	<i>TOT</i>	<i>M</i>	<i>F</i>	<i>TOT</i>
65-69	582	640	1222	9.95	10.94	20.90	71	195	266	1.21	3.33	4.55	1	15	16	0.02	0.26	0.27
70-74	494	520	1014	8.45	8.89	17.34	82	247	329	1.40	4.22	5.63	3	22	25	0.05	0.38	0.43
75-79	419	395	814	7.16	6.75	13.92	65	362	427	1.11	6.19	7.30	5	28	33	0.09	0.48	0.56
80-84	264	243	507	4.51	4.16	8.67	55	366	421	0.94	6.26	7.20	1	37	38	0.02	0.63	0.65
85-89	92	99	191	1.57	1.69	3.27	31	177	208	0.53	3.03	3.56	1	31	32	0.02	0.53	0.55
OLTRE	33	58	91	0.56	0.99	1.56	24	148	172	0.41	2.53	2.94	0	42	42	0.00	0.72	0.72
TOTALE	1884	1955	3839	32.22	33.43	65.65	328	1495	1823	5.61	25.56	31.17	11	175	186	0.19	2.99	3.18

CONFRONTO CON LA POPOLAZIONE TOTALE

TOTALE RESIDENTI: 20296

TOTALE ANZIANI: 5848

VIVONO IN FAMIGLIA: 18.92%

VIVONO SOLI: 8.98%

VIVONO IN CONVIVENZA: 0.92%

COMUNE DI BERGAMO

SITUAZIONE ANZIANI AL 01/01/2007

CIRCOSCRIZIONE - 3

<i>FASCIA</i>	<i>VIVONO IN FAMIGLIA</i>						<i>VIVONO SOLI</i>						<i>VIVONO IN CONVIVENZA</i>					
	<i>QUANTITA'</i>			<i>PERCENTUALE</i>			<i>QUANTITA'</i>			<i>PERCENTUALE</i>			<i>QUANTITA'</i>			<i>PERCENTUALE</i>		
	<i>M</i>	<i>F</i>	<i>TOT</i>	<i>M</i>	<i>F</i>	<i>TOT</i>	<i>M</i>	<i>F</i>	<i>TOT</i>	<i>M</i>	<i>F</i>	<i>TOT</i>	<i>M</i>	<i>F</i>	<i>TOT</i>	<i>M</i>	<i>F</i>	<i>TOT</i>
65-69	120	122	242	10.32	10.49	20.81	31	35	66	2.67	3.01	5.67	1	16	17	0.09	1.38	1.46
70-74	83	88	171	7.14	7.57	14.70	23	47	70	1.98	4.04	6.02	0	22	22	0.00	1.89	1.89
75-79	76	60	136	6.53	5.16	11.69	15	63	78	1.29	5.42	6.71	0	27	27	0.00	2.32	2.32
80-84	40	36	76	3.44	3.10	6.53	7	63	70	0.60	5.42	6.02	0	30	30	0.00	2.58	2.58
85-89	16	13	29	1.38	1.12	2.49	9	43	52	0.77	3.70	4.47	1	19	20	0.09	1.63	1.72
OLTRE	7	8	15	0.60	0.69	1.29	4	21	25	0.34	1.81	2.15	0	17	17	0.00	1.46	1.46
TOTALE	342	327	669	29.41	28.12	57.52	89	272	361	7.65	23.39	31.04	2	131	133	0.17	11.26	11.44

CONFRONTO CON LA POPOLAZIONE TOTALE

TOTALE RESIDENTI: 5242

TOTALE ANZIANI: 1163

VIVONO IN FAMIGLIA: 12.76%

VIVONO SOLI: 6.89%

VIVONO IN CONVIVENZA: 2.54%

COMUNE DI BERGAMO

SITUAZIONE ANZIANI AL 01/01/2007

CIRCOSCRIZIONE - 4

<i>FASCIA</i>	<i>VIVONO IN FAMIGLIA</i>						<i>VIVONO SOLI</i>						<i>VIVONO IN CONVIVENZA</i>					
	<i>QUANTITA'</i>			<i>PERCENTUALE</i>			<i>QUANTITA'</i>			<i>PERCENTUALE</i>			<i>QUANTITA'</i>			<i>PERCENTUALE</i>		
	<i>M</i>	<i>F</i>	<i>TOT</i>	<i>M</i>	<i>F</i>	<i>TOT</i>	<i>M</i>	<i>F</i>	<i>TOT</i>	<i>M</i>	<i>F</i>	<i>TOT</i>	<i>M</i>	<i>F</i>	<i>TOT</i>	<i>M</i>	<i>F</i>	<i>TOT</i>
65-69	390	431	821	11.46	12.67	24.13	41	92	133	1.21	2.70	3.91	0	6	6	0.00	0.18	0.18
70-74	280	328	608	8.23	9.64	17.87	44	140	184	1.29	4.12	5.41	0	6	6	0.00	0.18	0.18
75-79	271	231	502	7.97	6.79	14.76	51	168	219	1.50	4.94	6.44	0	3	3	0.00	0.09	0.09
80-84	155	161	316	4.56	4.73	9.29	43	220	263	1.26	6.47	7.73	0	2	2	0.00	0.06	0.06
85-89	53	40	93	1.56	1.18	2.73	24	107	131	0.71	3.15	3.85	0	1	1	0.00	0.03	0.03
OLTRE	12	28	40	0.35	0.82	1.18	7	65	72	0.21	1.91	2.12	0	2	2	0.00	0.06	0.06
TOTALE	1161	1219	2380	34.13	35.83	69.96	210	792	1002	6.17	23.28	29.45	0	20	20	0.00	0.59	0.59

CONFRONTO CON LA POPOLAZIONE TOTALE

TOTALE RESIDENTI: 13857

TOTALE ANZIANI: 3402

VIVONO IN FAMIGLIA: 17.18%

VIVONO SOLI: 7.23%

VIVONO IN CONVIVENZA: 0.14%

COMUNE DI BERGAMO

SITUAZIONE ANZIANI AL 01/01/2007

CIRCOSCRIZIONE - 5

FASCIA	VIVONO IN FAMIGLIA						VIVONO SOLI						VIVONO IN CONVIVENZA					
	QUANTITA'			PERCENTUALE			QUANTITA'			PERCENTUALE			QUANTITA'			PERCENTUALE		
	M	F	TOT	M	F	TOT	M	F	TOT	M	F	TOT	M	F	TOT	M	F	TOT
65-69	296	352	648	8.62	10.25	18.87	57	122	179	1.66	3.55	5.21	8	14	22	0.23	0.41	0.64
70-74	255	258	513	7.43	7.51	14.94	45	170	215	1.31	4.95	6.26	10	8	18	0.29	0.23	0.52
75-79	221	215	436	6.44	6.26	12.70	45	220	265	1.31	6.41	7.72	14	23	37	0.41	0.67	1.08
80-84	120	147	267	3.49	4.28	7.78	48	262	310	1.40	7.63	9.03	16	29	45	0.47	0.84	1.31
85-89	45	58	103	1.31	1.69	3.00	29	133	162	0.84	3.87	4.72	10	18	28	0.29	0.52	0.82
OLTRE	23	33	56	0.67	0.96	1.63	20	74	94	0.58	2.15	2.74	5	31	36	0.15	0.90	1.05
TOTALE	960	1063	2023	27.96	30.96	58.91	244	981	1225	7.11	28.57	35.67	63	123	186	1.83	3.58	5.42

CONFRONTO CON LA POPOLAZIONE TOTALE

TOTALE RESIDENTI: 13822

TOTALE ANZIANI: 3434

VIVONO IN FAMIGLIA: 14.64%

VIVONO SOLI: 8.86%

VIVONO IN CONVIVENZA: 1.35%

COMUNE DI BERGAMO

SITUAZIONE ANZIANI AL 01/01/2007

CIRCOSCRIZIONE - 6

<i>FASCIA</i>	<i>VIVONO IN FAMIGLIA</i>						<i>VIVONO SOLI</i>						<i>VIVONO IN CONVIVENZA</i>					
	<i>QUANTITA'</i>			<i>PERCENTUALE</i>			<i>QUANTITA'</i>			<i>PERCENTUALE</i>			<i>QUANTITA'</i>			<i>PERCENTUALE</i>		
	<i>M</i>	<i>F</i>	<i>TOT</i>	<i>M</i>	<i>F</i>	<i>TOT</i>	<i>M</i>	<i>F</i>	<i>TOT</i>	<i>M</i>	<i>F</i>	<i>TOT</i>	<i>M</i>	<i>F</i>	<i>TOT</i>	<i>M</i>	<i>F</i>	<i>TOT</i>
65-69	371	390	761	9.44	9.93	19.37	78	157	235	1.99	4.00	5.98	21	27	48	0.53	0.69	1.22
70-74	293	317	610	7.46	8.07	15.53	42	207	249	1.07	5.27	6.34	20	33	53	0.51	0.84	1.35
75-79	238	235	473	6.06	5.98	12.04	55	226	281	1.40	5.75	7.15	21	43	64	0.53	1.09	1.63
80-84	130	132	262	3.31	3.36	6.67	53	234	287	1.35	5.96	7.30	16	74	90	0.41	1.88	2.29
85-89	45	47	92	1.15	1.20	2.34	23	117	140	0.59	2.98	3.56	6	58	64	0.15	1.48	1.63
OLTRE	16	28	44	0.41	0.71	1.12	17	82	99	0.43	2.09	2.52	10	67	77	0.25	1.71	1.96
TOTALE	1093	1149	2242	27.82	29.24	57.06	268	1023	1291	6.82	26.04	32.86	94	302	396	2.39	7.69	10.08

CONFRONTO CON LA POPOLAZIONE TOTALE

TOTALE RESIDENTI: 19443

TOTALE ANZIANI: 3929

VIVONO IN FAMIGLIA: 11.53%

VIVONO SOLI: 6.64%

VIVONO IN CONVIVENZA: 2.04%

COMUNE DI BERGAMO

SITUAZIONE ANZIANI AL 01/01/2007

CIRCOSCRIZIONE - 7

FASCIA	VIVONO IN FAMIGLIA						VIVONO SOLI						VIVONO IN CONVIVENZA					
	QUANTITA'			PERCENTUALE			QUANTITA'			PERCENTUALE			QUANTITA'			PERCENTUALE		
	M	F	TOT	M	F	TOT	M	F	TOT	M	F	TOT	M	F	TOT	M	F	TOT
65-69	486	515	1001	11.34	12.02	23.37	84	168	252	1.96	3.92	5.88	1	8	9	0.02	0.19	0.21
70-74	407	404	811	9.50	9.43	18.93	68	179	247	1.59	4.18	5.77	2	10	12	0.05	0.23	0.28
75-79	273	259	532	6.37	6.05	12.42	52	233	285	1.21	5.44	6.65	6	15	21	0.14	0.35	0.49
80-84	165	145	310	3.85	3.38	7.24	52	218	270	1.21	5.09	6.30	0	41	41	0.00	0.96	0.96
85-89	62	69	131	1.45	1.61	3.06	16	139	155	0.37	3.24	3.62	0	30	30	0.00	0.70	0.70
OLTRE	29	43	72	0.68	1.00	1.68	13	61	74	0.30	1.42	1.73	0	31	31	0.00	0.72	0.72
TOTALE	1422	1435	2857	33.19	33.50	66.69	285	998	1283	6.65	23.30	29.95	9	135	144	0.21	3.15	3.36

CONFRONTO CON LA POPOLAZIONE TOTALE

TOTALE RESIDENTI: 19944

TOTALE ANZIANI: 4284

VIVONO IN FAMIGLIA: 14.33%

VIVONO SOLI: 6.43%

VIVONO IN CONVIVENZA: 0.72%

COMUNE DI BERGAMO

SITUAZIONE ANZIANI AL 01/01/2007

CITTA'

<i>FASCIA</i>	<i>VIVONO IN FAMIGLIA</i>						<i>VIVONO SOLI</i>						<i>VIVONO IN CONVIVENZA</i>					
	<i>QUANTITA'</i>			<i>PERCENTUALE</i>			<i>QUANTITA'</i>			<i>PERCENTUALE</i>			<i>QUANTITA'</i>			<i>PERCENTUALE</i>		
	<i>M</i>	<i>F</i>	<i>TOT</i>	<i>M</i>	<i>F</i>	<i>TOT</i>	<i>M</i>	<i>F</i>	<i>TOT</i>	<i>M</i>	<i>F</i>	<i>TOT</i>	<i>M</i>	<i>F</i>	<i>TOT</i>	<i>M</i>	<i>F</i>	<i>TOT</i>
65-69	2773	2993	5766	10.03	10.83	20.87	487	1018	1505	1.76	3.68	5.45	39	137	176	0.14	0.50	0.64
70-74	2176	2309	4485	7.87	8.36	16.23	395	1267	1662	1.43	4.58	6.01	47	135	182	0.17	0.49	0.66
75-79	1826	1733	3559	6.61	6.27	12.88	365	1580	1945	1.32	5.72	7.04	58	185	243	0.21	0.67	0.88
80-84	1109	1072	2181	4.01	3.88	7.89	314	1730	2044	1.14	6.26	7.40	43	290	333	0.16	1.05	1.21
85-89	405	420	825	1.47	1.52	2.99	166	960	1126	0.60	3.47	4.07	22	206	228	0.08	0.75	0.83
OLTRE	144	247	391	0.52	0.89	1.41	108	622	730	0.39	2.25	2.64	18	235	253	0.07	0.85	0.92
TOTALE	8433	8774	17207	30.52	31.75	62.27	1835	7177	9012	6.64	25.97	32.61	227	1188	1415	0.82	4.30	5.12

CONFRONTO CON LA POPOLAZIONE TOTALE

TOTALE RESIDENTI: 117072

TOTALE ANZIANI: 27634

VIVONO IN FAMIGLIA: 14.70%

VIVONO SOLI: 7.70%

VIVONO IN CONVIVENZA: 1.21%