



COMUNE DI BERGAMO
Direzione Risorse
Agenzia Sistemi Informativi

Statistiche demografiche 2008



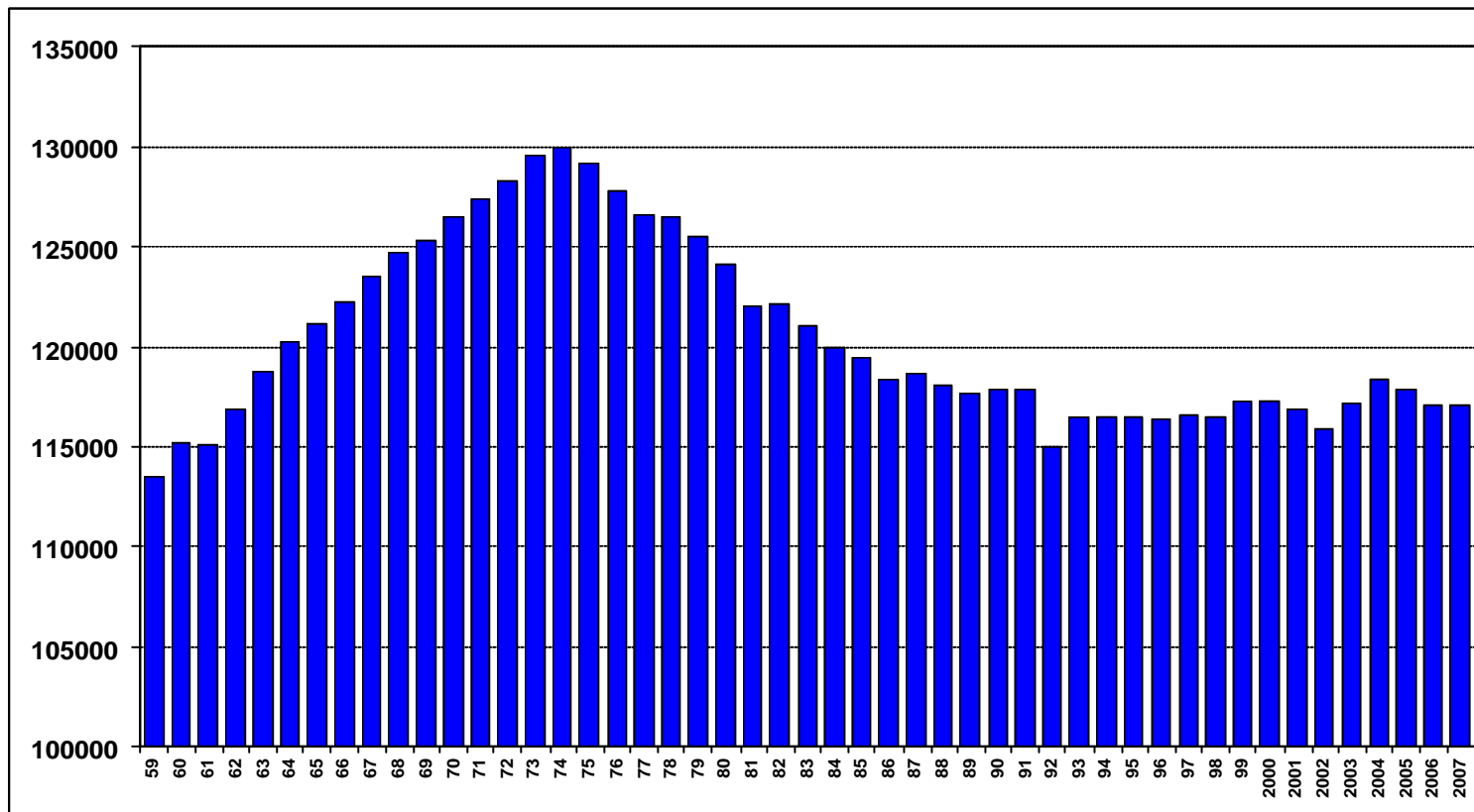


COMUNE DI BERGAMO

Agenzia Sistemi Informativi
Ufficio Sistema Informativo Aziendale

Serie storica della popolazione residente a fine anno dal 1959 al 2007

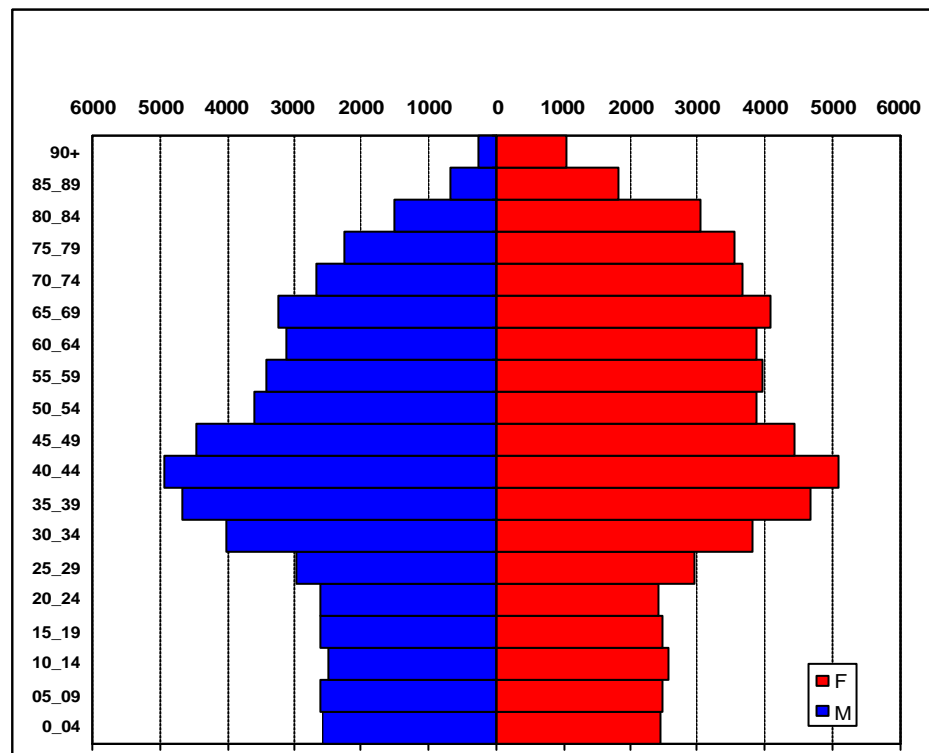
Anno	Residenti
1959	113489
1960	115225
1965	121113
1970	126504
1975	129117
1980	124150
1985	119427
1990	117886
1991	117860
1992	115053
1993	116447
1994	116520
1995	116518
1996	116366
1997	116569
1998	116549
1999	117208
2000	117325
2001	116801
2002	115883
2003	117122
2004	118426
2005	117887
2006	117072
2007	117032



Fonte: Registri della Popolazione Residente del Comune di Bergamo

Popolazione residente al 1/1/2008 Rappresentazione per fasce d'età (piramide dell'età)

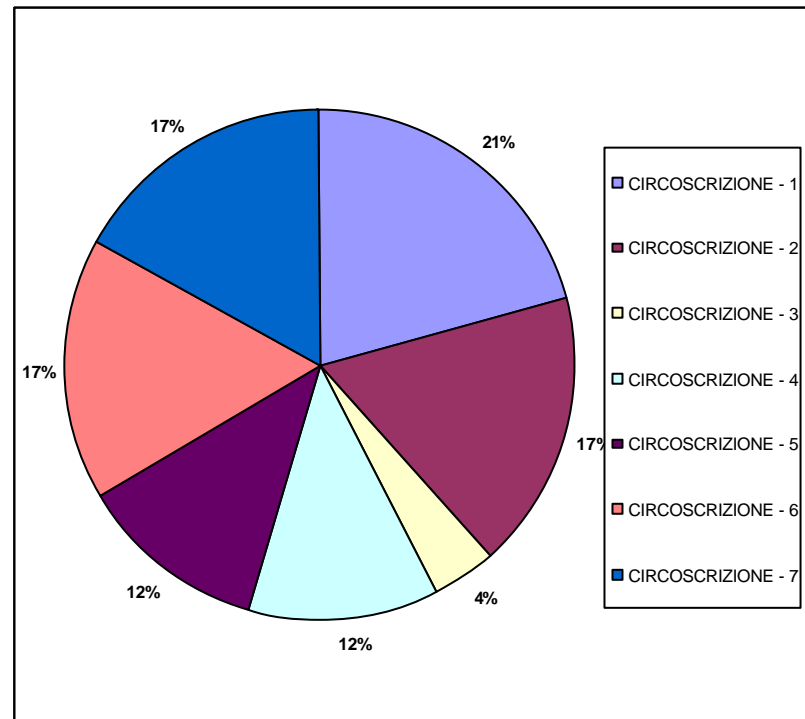
FASCIA	M	F	MF
0_04	2585	2440	5025
05_09	2617	2466	5083
10_14	2514	2546	5060
15_19	2631	2460	5091
20_24	2634	2421	5055
25_29	2996	2937	5933
30_34	4013	3808	7821
35_39	4656	4654	9310
40_44	4919	5098	10017
45_49	4450	4456	8906
50_54	3614	3877	7491
55_59	3416	3968	7384
60_64	3134	3872	7006
65_69	3259	4096	7355
70_74	2686	3659	6345
75_79	2254	3529	5783
80_84	1520	3046	4566
85_89	678	1812	2490
90+	263	1048	1311
SOMMA	54839	62193	117032



Fonte: Registri della Popolazione Residente del Comune di Bergamo

Distribuzione della popolazione residente per circoscrizione al 1/1/2008

CIRCOSCRIZIONE	TOTALE RESIDENTI
CIRCOSCRIZIONE - 1	24525
CIRCOSCRIZIONE - 2	20183
CIRCOSCRIZIONE - 3	5186
CIRCOSCRIZIONE - 4	13925
CIRCOSCRIZIONE - 5	13857
CIRCOSCRIZIONE - 6	19429
CIRCOSCRIZIONE - 7	19927
CITTA'	117032



Fonte: Registri della Popolazione Residente del Comune di Bergamo

DISTRIBUZIONE DEI RESIDENTI PER CIRCOSCRIZIONE E VIA

SITUAZIONE DELLA CITTADINANZA AL 01/01/2008**CIRCOSCRIZIONE - 1**

<i>S</i>	<i>0</i>	<i>01-04</i>	<i>05-09</i>	<i>10-14</i>	<i>15-19</i>	<i>20-24</i>	<i>25-34</i>	<i>35-44</i>	<i>45-54</i>	<i>55-59</i>	<i>60-64</i>	<i>65-69</i>	<i>OLTRE</i>	<i>TOTALE</i>
<i>CONTRADA TRE PASSI</i>														
F	1	1	0	1	1	1	1	3	2	2	1	2	2	18
M	0	3	0	0	0	0	1	1	2	0	0	1	4	12
MF	1	4	0	1	1	1	2	4	4	2	1	3	6	30
<i>GALLERIA COSIMO FANZAGO</i>														
F	0	1	2	3	1	0	6	1	5	1	1	2	6	29
M	0	0	0	0	2	0	5	4	6	1	1	0	0	19
MF	0	1	2	3	3	0	11	5	11	2	2	2	6	48
<i>LARGO BORTOLO BELOTTI</i>														
F	0	0	0	0	0	0	0	0	0	0	0	0	1	1
M	0	0	0	0	0	0	0	0	3	0	0	1	3	7
MF	0	0	0	0	0	0	0	0	3	0	0	1	4	8
<i>LARGO MEDAGLIE D'ORO</i>														
F	0	0	0	0	0	0	0	0	0	0	0	0	0	0
M	0	0	0	0	0	0	0	0	0	0	0	0	0	0
MF	0	0	0	0	0	0	0	0	0	0	0	0	0	0
<i>LARGO NICCOLO' REZZARA</i>														
F	0	0	1	1	0	0	0	4	2	0	1	1	2	12
M	0	0	3	1	0	0	1	2	2	0	1	1	3	14
MF	0	0	4	2	0	0	1	6	4	0	2	2	5	26
<i>LARGO PORTA NUOVA</i>														
F	0	0	0	0	0	0	3	0	0	0	1	0	1	5
M	0	1	0	0	0	0	5	3	0	0	0	1	0	10
MF	0	1	0	0	0	0	8	3	0	0	1	1	1	15
<i>PASSAGGIO DEI CANONICI LATERANENSI</i>														
F	1	0	0	0	0	0	1	0	1	0	0	0	1	4
M	0	0	0	0	0	1	1	0	1	0	0	0	1	4
MF	1	0	0	0	0	1	2	0	2	0	0	0	2	8

SITUAZIONE DELLA CITTADINANZA AL 01/01/2008

CIRCOSCRIZIONE - 1

S	0	01-04	05-09	10-14	15-19	20-24	25-34	35-44	45-54	55-59	60-64	65-69	OLTRE	TOTALE
<i>PASSAGGIO DEL CALEPINO</i>														
F	0	0	1	2	0	2	1	4	4	1	2	1	10	28
M	0	0	3	3	2	1	2	10	3	0	0	3	6	33
MF	0	0	4	5	2	3	3	14	7	1	2	4	16	61
<i>PASSAGGIO DON ANTONIO SEGHEZZI</i>														
F	0	1	0	0	0	0	0	2	0	0	0	0	1	4
M	0	0	0	0	0	0	0	0	0	0	0	0	0	0
MF	0	1	0	0	0	0	0	2	0	0	0	0	1	4
<i>PASSAGGIO GIOVANNI LIMONTA</i>														
F	0	0	0	0	0	0	0	0	1	0	0	0	0	1
M	0	0	0	1	1	0	0	0	0	1	0	0	1	4
MF	0	0	0	1	1	0	0	0	1	1	0	0	1	5
<i>PASSAGGIO PIERANTONIO CIVIDINI</i>														
F	0	0	0	0	1	0	1	1	2	0	0	0	6	11
M	0	0	0	0	0	0	2	5	1	0	1	1	3	13
MF	0	0	0	0	1	0	3	6	3	0	1	1	9	24
<i>PASSAGGIO SAN BARTOLOMEO</i>														
F	0	0	0	0	2	0	0	0	2	0	0	0	1	5
M	0	0	0	0	0	0	0	1	2	0	1	0	1	5
MF	0	0	0	0	2	0	0	1	4	0	1	0	2	10
<i>PIAZZA CAMILLO CAVOUR</i>														
F	0	0	0	0	0	0	0	0	0	0	0	0	0	0
M	0	0	0	0	0	0	0	0	0	0	0	0	0	0
MF	0	0	0	0	0	0	0	0	0	0	0	0	0	0
<i>PIAZZA DANTE ALIGHIERI</i>														
F	0	0	0	0	0	0	0	0	0	0	0	0	0	0
M	0	0	0	0	0	0	1	0	0	0	0	0	0	1
MF	0	0	0	0	0	0	1	0	0	0	0	0	0	1

SITUAZIONE DELLA CITTADINANZA AL 01/01/2008

CIRCOSCRIZIONE - 1

S	0	01-04	05-09	10-14	15-19	20-24	25-34	35-44	45-54	55-59	60-64	65-69	OLTRE	TOTALE
<i>PIAZZA DELLA LIBERTA'</i>														
F	0	0	0	0	0	0	0	0	0	0	0	0	0	0
M	0	0	0	0	0	0	0	0	0	0	0	0	0	0
MF	0	0	0	0	0	0	0	0	0	0	0	0	0	0
<i>PIAZZA GIACOMO MATTEOTTI</i>														
F	0	0	0	0	0	0	1	2	2	0	2	0	4	11
M	0	0	0	0	0	0	2	2	0	0	1	0	1	6
MF	0	0	0	0	0	0	3	4	2	0	3	0	5	17
<i>PIAZZA PONTIDA</i>														
F	1	3	3	0	1	2	10	13	8	4	5	7	18	75
M	0	4	4	3	4	2	7	18	4	4	3	2	13	68
MF	1	7	7	3	5	4	17	31	12	8	8	9	31	143
<i>PIAZZA SANT'ANNA</i>														
F	0	0	1	1	0	0	1	5	2	0	2	0	2	14
M	0	2	1	1	0	0	0	4	4	0	2	0	2	16
MF	0	2	2	2	0	0	1	9	6	0	4	0	4	30
<i>PIAZZALE DELLA REPUBBLICA</i>														
F	0	0	0	1	0	0	0	2	0	0	0	0	3	6
M	0	0	0	1	0	0	1	0	3	1	0	1	2	9
MF	0	0	0	2	0	0	1	2	3	1	0	1	5	15
<i>PIAZZALE GUGLIELMO MARCONI</i>														
F	0	0	0	0	0	0	0	1	1	0	0	1	0	3
M	0	0	0	0	2	2	0	0	1	1	0	0	1	7
MF	0	0	0	0	2	2	0	1	2	1	0	1	1	10
<i>PIAZZETTA SAN BARTOLOMEO</i>														
F	0	0	0	0	1	0	2	5	5	2	4	1	7	27
M	0	1	1	3	1	1	2	4	1	2	2	2	2	22
MF	0	1	1	3	2	1	4	9	6	4	6	3	9	49

SITUAZIONE DELLA CITTADINANZA AL 01/01/2008

CIRCOSCRIZIONE - 1

<i>S</i>	<i>0</i>	<i>01-04</i>	<i>05-09</i>	<i>10-14</i>	<i>15-19</i>	<i>20-24</i>	<i>25-34</i>	<i>35-44</i>	<i>45-54</i>	<i>55-59</i>	<i>60-64</i>	<i>65-69</i>	<i>OLTRE</i>	<i>TOTALE</i>
<i>PIAZZETTA SANTO SPIRITO</i>														
F	0	0	0	0	0	0	2	0	1	0	0	0	0	3
M	0	1	0	0	0	0	0	0	2	0	0	0	0	3
MF	0	1	0	0	0	0	2	0	3	0	0	0	0	6
<i>ROTONDA DEI MILLE</i>														
F	0	1	3	6	3	0	4	5	8	5	0	2	10	47
M	0	0	3	1	4	2	7	5	6	6	0	2	7	43
MF	0	1	6	7	7	2	11	10	14	11	0	4	17	90
<i>SCALETTA SORGENTE BERTELLO</i>														
F	0	0	0	0	0	0	0	0	0	0	0	0	0	0
M	0	0	0	0	0	0	0	0	0	0	0	0	0	0
MF	0	0	0	0	0	0	0	0	0	0	0	0	0	0
<i>SCALINATA SANT'ALESSANDRO</i>														
F	0	0	0	0	0	0	0	1	0	0	0	0	1	2
M	0	0	0	0	0	0	0	0	0	0	0	1	1	2
MF	0	0	0	0	0	0	0	1	0	0	0	1	2	4
<i>VIA ALESSANDRO MANZONI</i>														
F	0	0	1	1	3	4	3	10	17	8	6	1	6	60
M	0	1	2	3	1	5	6	7	7	2	7	3	4	48
MF	0	1	3	4	4	9	9	17	24	10	13	4	10	108
<i>VIA ALESSANDRO NOLI</i>														
F	2	6	7	6	4	3	7	15	13	5	4	10	28	110
M	0	4	3	2	7	2	7	14	15	1	1	6	13	75
MF	2	10	10	8	11	5	14	29	28	6	5	16	41	185
<i>VIA ALFREDO PIATTI</i>														
F	1	3	8	2	7	2	12	13	13	6	2	3	4	76
M	1	2	4	6	5	4	19	17	9	3	6	1	4	81
MF	2	5	12	8	12	6	31	30	22	9	8	4	8	157

SITUAZIONE DELLA CITTADINANZA AL 01/01/2008**CIRCOSCRIZIONE - 1**

	<i>S</i>	<i>0</i>	<i>01-04</i>	<i>05-09</i>	<i>10-14</i>	<i>15-19</i>	<i>20-24</i>	<i>25-34</i>	<i>35-44</i>	<i>45-54</i>	<i>55-59</i>	<i>60-64</i>	<i>65-69</i>	<i>OLTRE</i>	<i>TOTALE</i>
<i>VIA AMBROGIO DA CALEPIO</i>															
F	1	2	4	2	1	2	1	7	14	2	3	1	16	56	
M	0	2	1	3	3	3	6	12	7	4	4	3	8	56	
MF	1	4	5	5	4	5	7	19	21	6	7	4	24	112	
<i>VIA AMILCARE PONCHIELLI</i>															
F	5	12	10	5	7	7	43	27	24	13	21	12	30	216	
M	3	10	7	3	7	8	37	30	24	11	13	16	22	191	
MF	8	22	17	8	14	15	80	57	48	24	34	28	52	407	
<i>VIA ANDREA FANTONI</i>															
F	2	4	3	6	10	4	20	24	20	7	9	8	15	132	
M	1	4	7	6	6	5	22	23	12	10	1	6	12	115	
MF	3	8	10	12	16	9	42	47	32	17	10	14	27	247	
<i>VIA ANDREA GRITTI</i>															
F	1	4	0	1	0	0	9	9	3	2	3	2	7	41	
M	2	4	2	0	0	2	7	12	6	1	1	1	1	39	
MF	3	8	2	1	0	2	16	21	9	3	4	3	8	80	
<i>VIA ANDREA MORETTI</i>															
F	0	0	0	0	0	0	0	2	0	0	1	1	0	4	
M	0	0	0	0	0	1	1	1	0	0	1	0	1	5	
MF	0	0	0	0	0	1	1	3	0	0	2	1	1	9	
<i>VIA ANDREA PREVITALI</i>															
F	0	5	2	4	4	3	14	28	15	7	4	4	14	104	
M	2	6	4	5	3	5	23	23	12	7	3	2	5	100	
MF	2	11	6	9	7	8	37	51	27	14	7	6	19	204	
<i>VIA ANGELO CASSINA</i>															
F	0	1	0	1	0	0	4	2	1	2	3	1	4	19	
M	0	0	0	0	0	1	14	6	4	2	1	1	5	34	
MF	0	1	0	1	0	1	18	8	5	4	4	2	9	53	

SITUAZIONE DELLA CITTADINANZA AL 01/01/2008**CIRCOSCRIZIONE - 1**

<i>S</i>	<i>0</i>	<i>01-04</i>	<i>05-09</i>	<i>10-14</i>	<i>15-19</i>	<i>20-24</i>	<i>25-34</i>	<i>35-44</i>	<i>45-54</i>	<i>55-59</i>	<i>60-64</i>	<i>65-69</i>	<i>OLTRE</i>	<i>TOTALE</i>
<i>VIA ANGELO MAJ</i>														
F	4	21	7	9	12	14	50	56	41	24	30	28	76	372
M	2	19	17	13	11	22	49	59	33	21	18	23	55	342
MF	6	40	24	22	23	36	99	115	74	45	48	51	131	714
<i>VIA ANGELO MAZZI</i>														
F	2	4	6	1	4	4	15	16	16	12	10	8	20	118
M	0	2	6	10	4	7	8	17	14	9	6	9	16	108
MF	2	6	12	11	8	11	23	33	30	21	16	17	36	226
<i>VIA ANTONIO GHISLANZONI</i>														
F	1	5	7	3	4	3	13	20	17	5	9	8	28	123
M	1	5	3	6	8	5	13	9	18	5	4	6	16	99
MF	2	10	10	9	12	8	26	29	35	10	13	14	44	222
<i>VIA ANTONIO LOCATELLI</i>														
F	3	8	16	9	7	4	20	50	24	13	25	16	63	258
M	3	18	10	3	6	5	28	33	21	10	19	13	28	197
MF	6	26	26	12	13	9	48	83	45	23	44	29	91	455
<i>VIA ANTONIO STOPPANI</i>														
F	0	1	1	4	7	4	5	6	8	6	6	4	16	68
M	0	3	2	2	2	2	4	9	8	6	3	7	5	53
MF	0	4	3	6	9	6	9	15	16	12	9	11	21	121
<i>VIA ANTONIO VIVALDI</i>														
F	0	2	2	2	2	0	5	5	2	1	0	0	3	24
M	1	2	3	1	0	3	3	2	5	0	0	0	0	20
MF	1	4	5	3	2	3	8	7	7	1	0	0	3	44
<i>VIA ARRIGO BOITO</i>														
F	0	0	1	1	0	1	1	7	0	0	0	1	5	17
M	0	1	1	3	1	0	4	7	2	0	1	0	1	21
MF	0	1	2	4	1	1	5	14	2	0	1	1	6	38

SITUAZIONE DELLA CITTADINANZA AL 01/01/2008**CIRCOSCRIZIONE - 1**

<i>S</i>	<i>0</i>	<i>01-04</i>	<i>05-09</i>	<i>10-14</i>	<i>15-19</i>	<i>20-24</i>	<i>25-34</i>	<i>35-44</i>	<i>45-54</i>	<i>55-59</i>	<i>60-64</i>	<i>65-69</i>	<i>OLTRE</i>	<i>TOTALE</i>
<i>VIA BARTOLOMEO BONO</i>														
F	3	3	8	10	4	2	17	25	19	12	15	15	39	172
M	0	4	3	6	6	11	28	38	25	4	13	16	26	180
MF	3	7	11	16	10	13	45	63	44	16	28	31	65	352
<i>VIA BORFURO</i>														
F	0	5	6	5	4	1	11	14	17	5	4	6	22	100
M	1	4	2	3	1	1	7	14	9	3	2	3	8	58
MF	1	9	8	8	5	2	18	28	26	8	6	9	30	158
<i>VIA BORGO PALAZZO</i>														
F	5	33	37	40	41	54	153	190	123	66	68	72	242	1124
M	8	52	46	43	34	50	184	221	132	64	55	42	96	1027
MF	13	85	83	83	75	104	337	411	255	130	123	114	338	2151
<i>VIA BRIGATA ALPINA OROBICA</i>														
F	0	0	0	0	0	1	0	0	1	0	0	0	0	2
M	0	0	0	0	0	0	0	0	1	0	0	0	0	1
MF	0	0	0	0	0	1	0	0	2	0	0	0	0	3
<i>VIA BRIGATA LUPI</i>														
F	0	0	4	3	3	1	1	7	6	3	3	3	7	41
M	0	0	4	1	5	2	1	4	6	3	3	3	5	37
MF	0	0	8	4	8	3	2	11	12	6	6	6	12	78
<i>VIA BROSETA</i>														
F	2	8	5	4	4	5	27	36	21	12	15	8	25	172
M	2	9	4	4	5	11	35	35	26	8	10	2	12	163
MF	4	17	9	8	9	16	62	71	47	20	25	10	37	335
<i>VIA CAPPUCCINI</i>														
F	1	1	2	1	0	0	4	7	3	1	3	5	14	42
M	2	4	1	1	0	1	4	16	6	4	5	6	34	84
MF	3	5	3	2	0	1	8	23	9	5	8	11	48	126

SITUAZIONE DELLA CITTADINANZA AL 01/01/2008**CIRCOSCRIZIONE - 1**

<i>S</i>	<i>0</i>	<i>01-04</i>	<i>05-09</i>	<i>10-14</i>	<i>15-19</i>	<i>20-24</i>	<i>25-34</i>	<i>35-44</i>	<i>45-54</i>	<i>55-59</i>	<i>60-64</i>	<i>65-69</i>	<i>OLTRE</i>	<i>TOTALE</i>
<i>VIA CARLO SERASSI</i>														
F	0	12	17	7	9	8	34	64	27	9	7	7	16	217
M	3	15	23	12	6	11	27	62	27	5	7	6	9	213
MF	3	27	40	19	15	19	61	126	54	14	14	13	25	430
<i>VIA CARLO VIGLIANI</i>														
F	0	0	1	1	0	1	5	3	4	2	2	2	4	25
M	0	0	0	1	0	1	0	3	2	2	0	1	1	11
MF	0	0	1	2	0	2	5	6	6	4	2	3	5	36
<i>VIA CASALINO</i>														
F	1	5	3	3	6	4	17	28	19	5	9	11	32	143
M	1	6	7	6	8	7	23	20	20	7	8	8	19	140
MF	2	11	10	9	14	11	40	48	39	12	17	19	51	283
<i>VIA CLARA MAFFEI</i>														
F	0	2	3	1	1	2	6	7	6	9	4	5	14	60
M	0	3	0	2	1	4	7	6	11	1	7	3	11	56
MF	0	5	3	3	2	6	13	13	17	10	11	8	25	116
<i>VIA CORNASELLO</i>														
F	0	1	0	0	2	2	0	1	2	1	2	0	3	14
M	0	0	1	0	0	0	1	1	1	1	2	0	2	9
MF	0	1	1	0	2	2	1	2	3	2	4	0	5	23
<i>VIA DANIELE PICCININI</i>														
F	0	0	0	0	0	2	0	1	0	0	1	0	1	5
M	0	0	2	0	0	0	0	1	0	0	1	1	0	5
MF	0	0	2	0	0	2	0	2	0	0	2	1	1	10
<i>VIA DEI CAPODIFERRO</i>														
F	0	1	0	0	0	2	2	5	2	1	0	1	3	17
M	0	1	1	0	1	0	2	4	2	4	1	1	3	20
MF	0	2	1	0	1	2	4	9	4	5	1	2	6	37

SITUAZIONE DELLA CITTADINANZA AL 01/01/2008

CIRCOSCRIZIONE - 1

<i>S</i>	<i>0</i>	<i>01-04</i>	<i>05-09</i>	<i>10-14</i>	<i>15-19</i>	<i>20-24</i>	<i>25-34</i>	<i>35-44</i>	<i>45-54</i>	<i>55-59</i>	<i>60-64</i>	<i>65-69</i>	<i>OLTRE</i>	<i>TOTALE</i>
<i>VIA DEI CARROZZAI</i>														
F	0	0	0	0	1	0	1	3	1	0	0	0	1	7
M	0	0	0	1	0	0	4	1	3	1	0	1	2	13
MF	0	0	0	1	1	0	5	4	4	1	0	1	3	20
<i>VIA DEI PARTIGIANI</i>														
F	0	3	3	4	4	1	1	15	3	1	3	2	14	54
M	0	1	4	4	3	2	7	12	7	3	0	6	3	52
MF	0	4	7	8	7	3	8	27	10	4	3	8	17	106
<i>VIA DEL GALGARIO</i>														
F	0	3	2	5	0	3	13	21	7	3	7	3	22	89
M	2	1	5	1	3	6	11	15	20	4	6	2	13	89
MF	2	4	7	6	3	9	24	36	27	7	13	5	35	178
<i>VIA DEL NASTRO AZZURRO</i>														
F	0	0	1	0	2	0	0	1	1	0	0	0	0	5
M	0	1	0	0	0	0	0	1	2	0	0	0	0	4
MF	0	1	1	0	2	0	0	2	3	0	0	0	0	9
<i>VIA DIVISIONE JULIA</i>														
F	0	1	1	0	3	0	1	6	8	1	3	10	18	52
M	0	0	1	1	3	2	2	5	7	0	1	0	15	37
MF	0	1	2	1	6	2	3	11	15	1	4	10	33	89
<i>VIA DIVISIONE TRIDENTINA</i>														
F	0	4	6	2	1	7	8	13	15	5	9	13	35	118
M	0	2	3	2	2	4	10	11	8	2	7	8	16	75
MF	0	6	9	4	3	11	18	24	23	7	16	21	51	193
<i>VIA DOMENICO CIMAROSA</i>														
F	0	0	0	0	2	1	4	4	3	2	1	1	4	22
M	0	0	1	0	1	2	1	2	3	1	1	0	0	12
MF	0	0	1	0	3	3	5	6	6	3	2	1	4	34

SITUAZIONE DELLA CITTADINANZA AL 01/01/2008**CIRCOSCRIZIONE - 1**

<i>S</i>	<i>0</i>	<i>01-04</i>	<i>05-09</i>	<i>10-14</i>	<i>15-19</i>	<i>20-24</i>	<i>25-34</i>	<i>35-44</i>	<i>45-54</i>	<i>55-59</i>	<i>60-64</i>	<i>65-69</i>	<i>OLTRE</i>	<i>TOTALE</i>
<i>VIA DON CARLO BOTTA</i>														
F	1	2	0	0	2	2	12	4	7	9	1	5	17	62
M	2	4	0	0	1	2	2	9	8	2	5	7	9	51
MF	3	6	0	0	3	4	14	13	15	11	6	12	26	113
<i>VIA DON LUIGI PALAZZOLO</i>														
F	1	10	8	10	11	8	21	38	30	11	18	12	62	240
M	2	9	5	9	8	5	38	37	31	8	4	12	36	204
MF	3	19	13	19	19	13	59	75	61	19	22	24	98	444
<i>VIA DUCA DEGLI ABRUZZI</i>														
F	0	0	0	0	0	6	9	11	3	6	3	5	10	53
M	0	1	1	1	0	1	7	7	3	2	7	3	4	37
MF	0	1	1	1	0	7	16	18	6	8	10	8	14	90
<i>VIA ERMETE NOVELLI</i>														
F	2	4	0	2	1	1	10	11	10	4	1	3	12	61
M	0	4	1	2	2	1	9	9	5	3	3	1	7	47
MF	2	8	1	4	3	2	19	20	15	7	4	4	19	108
<i>VIA EUGENIO DONADONI</i>														
F	0	0	0	0	0	0	0	0	0	0	0	1	2	3
M	0	0	0	0	0	0	0	0	0	0	0	0	2	2
MF	0	0	0	0	0	0	0	0	0	0	0	1	4	5
<i>VIA EVARISTO BASCHENIS</i>														
F	1	2	7	4	5	4	17	25	16	15	11	10	28	145
M	2	1	5	5	2	10	33	20	19	9	10	13	15	144
MF	3	3	12	9	7	14	50	45	35	24	21	23	43	289
<i>VIA EZIO ZAMBIANCHI</i>														
F	0	1	5	6	5	2	4	14	16	8	7	5	31	104
M	1	4	5	7	3	3	4	7	11	7	3	3	16	74
MF	1	5	10	13	8	5	8	21	27	15	10	8	47	178

SITUAZIONE DELLA CITTADINANZA AL 01/01/2008**CIRCOSCRIZIONE - 1**

<i>S</i>	<i>0</i>	<i>01-04</i>	<i>05-09</i>	<i>10-14</i>	<i>15-19</i>	<i>20-24</i>	<i>25-34</i>	<i>35-44</i>	<i>45-54</i>	<i>55-59</i>	<i>60-64</i>	<i>65-69</i>	<i>OLTRE</i>	<i>TOTALE</i>
<i>VIA F.LLI CALVI</i>														
F	1	1	3	5	3	4	5	15	17	4	5	8	21	92
M	1	3	4	7	4	3	9	16	16	4	3	8	8	86
MF	2	4	7	12	7	7	14	31	33	8	8	16	29	178
<i>VIA FILIPPO LUSSANA</i>														
F	0	0	0	0	0	0	0	0	0	0	0	0	0	0
M	0	0	0	0	0	0	0	0	0	0	0	0	0	0
MF	0	0	0	0	0	0	0	0	0	0	0	0	0	0
<i>VIA FORO BOARIO</i>														
F	0	1	1	1	2	1	1	2	6	4	0	1	3	23
M	0	0	1	0	1	0	2	4	4	4	0	2	1	19
MF	0	1	2	1	3	1	3	6	10	8	0	3	4	42
<i>VIA FRA DAMIANO DEI ZAMBELLI</i>														
F	1	0	0	2	2	1	0	3	5	2	2	1	3	22
M	0	1	1	0	1	3	3	1	2	3	1	0	1	17
MF	1	1	1	2	3	4	3	4	7	5	3	1	4	39
<i>VIA FRANCESCO CRISPI</i>														
F	0	0	0	0	0	0	0	0	0	0	0	0	0	0
M	0	0	0	0	0	0	0	0	0	0	0	0	0	0
MF	0	0	0	0	0	0	0	0	0	0	0	0	0	0
<i>VIA FRANCESCO CUCCHI</i>														
F	0	5	4	3	3	0	7	10	12	1	4	3	14	66
M	1	0	2	4	4	0	4	13	12	2	2	3	12	59
MF	1	5	6	7	7	0	11	23	24	3	6	6	26	125
<i>VIA FRANCESCO GALLICCIOLLI</i>														
F	0	0	0	0	0	0	1	1	0	0	0	1	0	3
M	0	1	0	0	0	0	2	0	0	0	0	1	0	4
MF	0	1	0	0	0	0	3	1	0	0	0	2	0	7

SITUAZIONE DELLA CITTADINANZA AL 01/01/2008

CIRCOSCRIZIONE - 1

	S	0	01-04	05-09	10-14	15-19	20-24	25-34	35-44	45-54	55-59	60-64	65-69	OLTRE	TOTALE
<i>VIA FRANCESCO PETRARCA</i>															
F	0	0	0	0	0	1	1	1	1	1	1	0	0	0	6
M	0	1	1	1	0	0	1	1	0	1	1	1	0	0	7
MF	0	1	1	1	0	1	2	2	1	2	2	1	0	0	13
<i>VIA FRANCHINO GAFFURIO</i>															
F	0	3	2	2	0	2	4	7	7	7	3	2	4	9	50
M	0	0	0	3	2	1	1	8	10	5	5	1	5	6	47
MF	0	3	5	5	2	3	5	15	17	12	8	3	9	15	97
<i>VIA GABRIELE CAMOZZI</i>															
F	0	9	5	10	4	7	16	31	31	10	5	3	7	21	128
M	2	6	2	3	9	3	11	16	16	19	6	1	3	10	91
MF	2	15	7	13	13	10	27	47	47	29	11	4	10	31	219
<i>VIA GENNARO SORA</i>															
F	0	0	0	0	0	0	0	0	0	0	0	0	0	0	0
M	0	0	0	0	0	0	0	0	0	0	0	0	0	0	0
MF	0	0	0	0	0	0	0	0	0	0	0	0	0	0	0
<i>VIA GEREMIA BONOMELLI</i>															
F	0	0	2	1	1	3	9	10	10	11	4	2	7	29	79
M	1	1	5	2	4	6	12	12	12	11	6	4	1	14	79
MF	1	1	7	3	5	9	21	22	22	22	10	6	8	43	158
<i>VIA GEROLAMO TIRABOSCHI</i>															
F	0	0	0	2	1	0	1	2	2	4	1	0	1	6	18
M	0	2	0	2	0	1	1	6	3	3	2	0	0	2	19
MF	0	2	0	4	1	1	2	8	5	7	3	0	1	8	37
<i>VIA GIACOMO CRISTOFOLI</i>															
F	0	0	0	3	0	0	3	2	2	2	2	1	0	5	18
M	0	0	0	0	0	0	0	4	1	2	0	2	1	2	12
MF	0	0	0	3	0	0	7	3	3	4	2	3	1	7	30

SITUAZIONE DELLA CITTADINANZA AL 01/01/2008**CIRCOSCRIZIONE - 1**

<i>S</i>	<i>0</i>	<i>01-04</i>	<i>05-09</i>	<i>10-14</i>	<i>15-19</i>	<i>20-24</i>	<i>25-34</i>	<i>35-44</i>	<i>45-54</i>	<i>55-59</i>	<i>60-64</i>	<i>65-69</i>	<i>OLTRE</i>	<i>TOTALE</i>
<i>VIA GIACOMO DAVID</i>														
F	0	1	0	0	0	1	1	2	0	0	0	0	1	6
M	0	0	0	0	1	0	2	3	2	1	0	3	0	12
MF	0	1	0	0	1	1	3	5	2	1	0	3	1	18
<i>VIA GIACOMO MANZU'</i>														
F	0	0	0	0	0	0	1	1	1	0	0	0	0	3
M	0	0	0	0	0	0	2	1	0	0	0	0	1	4
MF	0	0	0	0	0	0	3	2	1	0	0	0	1	7
<i>VIA GIACOMO QUARENGHI</i>														
F	4	13	10	7	11	23	57	59	55	22	18	28	76	383
M	2	12	15	15	11	15	84	73	48	20	21	17	43	376
MF	6	25	25	22	22	38	141	132	103	42	39	45	119	759
<i>VIA GIAN MARIA SCOTTI</i>														
F	2	3	3	3	5	2	3	12	16	3	1	7	15	75
M	1	0	4	6	3	2	3	12	16	5	2	1	9	64
MF	3	3	7	9	8	4	6	24	32	8	3	8	24	139
<i>VIA GIANBATTISTA MORONI</i>														
F	3	17	7	9	7	7	50	68	43	13	9	12	55	300
M	2	11	21	6	11	10	65	79	39	14	8	11	20	297
MF	5	28	28	15	18	17	115	147	82	27	17	23	75	597
<i>VIA GIORGIO E GUIDO PAGLIA</i>														
F	1	9	8	10	6	14	32	42	42	24	12	21	63	284
M	0	13	6	10	10	14	23	51	35	19	13	15	37	246
MF	1	22	14	20	16	28	55	93	77	43	25	36	100	530
<i>VIA GIOVANNI BATTISTA RUBINI</i>														
F	0	0	0	0	0	0	0	0	0	0	0	0	0	0
M	0	0	0	0	0	0	0	0	0	0	0	0	0	0
MF	0	0	0	0	0	0	0	0	0	0	0	0	0	0

SITUAZIONE DELLA CITTADINANZA AL 01/01/2008

CIRCOSCRIZIONE - 1

<i>S</i>	<i>0</i>	<i>01-04</i>	<i>05-09</i>	<i>10-14</i>	<i>15-19</i>	<i>20-24</i>	<i>25-34</i>	<i>35-44</i>	<i>45-54</i>	<i>55-59</i>	<i>60-64</i>	<i>65-69</i>	<i>OLTRE</i>	<i>TOTALE</i>
<i>VIA GIOVANNI E RODOLFO ZELASCO</i>														
F	0	1	1	0	0	0	1	4	5	1	0	3	4	20
M	0	0	0	1	0	0	3	1	2	4	0	1	2	14
MF	0	1	1	1	0	0	4	5	7	5	0	4	6	34
<i>VIA GIOVANNI PASCOLI</i>														
F	1	5	6	8	5	2	10	19	22	13	12	8	25	136
M	1	4	4	8	6	6	16	21	21	14	5	8	21	135
MF	2	9	10	16	11	8	26	40	43	27	17	16	46	271
<i>VIA GIUSEPPE GARIBALDI</i>														
F	1	9	9	9	2	5	17	29	15	5	11	11	75	198
M	2	7	8	6	7	4	20	24	19	10	6	9	23	145
MF	3	16	17	15	9	9	37	53	34	15	17	20	98	343
<i>VIA GIUSEPPE GREPPI</i>														
F	0	0	0	0	0	1	0	0	1	0	1	1	6	10
M	0	0	0	0	1	0	0	2	2	0	1	2	3	11
MF	0	0	0	0	1	1	0	2	3	0	2	3	9	21
<i>VIA GIUSEPPE VERDI</i>														
F	0	4	6	10	4	5	9	32	24	6	15	11	36	162
M	0	6	5	6	5	6	14	23	20	5	6	7	25	128
MF	0	10	11	16	9	11	23	55	44	11	21	18	61	290
<i>VIA GUGLIELMO D'ALZANO</i>														
F	1	4	3	4	6	5	13	14	18	13	10	8	27	126
M	1	4	2	3	6	7	8	13	19	7	4	8	13	95
MF	2	8	5	7	12	12	21	27	37	20	14	16	40	221
<i>VIA LAPACANO</i>														
F	1	3	7	7	4	4	16	25	21	6	5	7	46	152
M	3	5	11	11	4	4	19	19	18	6	4	4	15	123
MF	4	8	18	18	8	8	35	44	39	12	9	11	61	275

SITUAZIONE DELLA CITTADINANZA AL 01/01/2008**CIRCOSCRIZIONE - 1**

	<i>S</i>	<i>0</i>	<i>01-04</i>	<i>05-09</i>	<i>10-14</i>	<i>15-19</i>	<i>20-24</i>	<i>25-34</i>	<i>35-44</i>	<i>45-54</i>	<i>55-59</i>	<i>60-64</i>	<i>65-69</i>	<i>OLTRE</i>	<i>TOTALE</i>
<i>VIA LATTANZIO QUERENA</i>															
F	0	0	0	1	0	1	0	1	2	1	1	3	2	5	17
M	0	0	1	0	0	0	0	1	1	0	1	2	2	4	12
MF	0	0	1	1	0	1	0	2	3	1	2	5	4	9	29
<i>VIA LUCIANO MANARA</i>															
F	0	0	2	2	2	2	0	4	3	6	3	6	3	12	45
M	0	0	1	0	3	3	0	2	6	4	2	6	4	15	46
MF	0	0	3	2	5	5	0	6	9	10	5	12	7	27	91
<i>VIA LUIGI SALVI</i>															
F	0	0	0	0	0	0	0	0	1	0	0	0	1	0	2
M	0	0	0	0	0	0	1	1	0	1	0	0	0	1	4
MF	0	0	0	0	0	0	1	1	1	1	0	0	1	1	6
<i>VIA MADONNA DELLA NEVE</i>															
F	0	0	1	2	2	1	1	5	6	6	3	3	1	2	33
M	0	0	4	1	1	1	1	2	6	8	1	1	2	1	29
MF	0	0	5	3	3	2	2	7	12	14	4	4	3	3	62
<i>VIA MALFASSI</i>															
F	1	0	6	4	0	2	0	6	15	6	7	2	6	12	67
M	0	0	2	5	1	4	2	7	20	9	3	1	8	6	68
MF	1	0	8	9	1	6	2	13	35	15	10	3	14	18	135
<i>VIA MALJ TABAJANI</i>															
F	0	0	1	0	2	0	1	3	2	4	0	1	1	7	22
M	0	0	1	1	0	0	1	2	3	4	1	0	1	1	15
MF	0	0	2	1	2	0	2	5	5	8	1	1	2	8	37
<i>VIA MARTIRI DI CEFALONIA</i>															
F	1	0	4	0	1	1	0	6	7	9	3	5	2	12	51
M	1	0	1	2	2	1	6	5	11	10	2	2	3	4	50
MF	2	0	5	2	3	2	6	11	18	19	5	7	5	16	101

SITUAZIONE DELLA CITTADINANZA AL 01/01/2008

CIRCOSCRIZIONE - 1

<i>S</i>	<i>0</i>	<i>01-04</i>	<i>05-09</i>	<i>10-14</i>	<i>15-19</i>	<i>20-24</i>	<i>25-34</i>	<i>35-44</i>	<i>45-54</i>	<i>55-59</i>	<i>60-64</i>	<i>65-69</i>	<i>OLTRE</i>	<i>TOTALE</i>
<i>VIA MASONE</i>														
F	0	1	3	4	5	0	14	24	18	15	11	20	38	153
M	1	5	9	3	2	5	10	14	13	5	5	6	16	94
MF	1	6	12	7	7	5	24	38	31	20	16	26	54	247
<i>VIA MATRIS DOMINI</i>														
F	0	1	5	7	4	1	11	10	17	6	4	6	23	95
M	0	2	1	1	2	2	2	13	13	4	3	8	5	56
MF	0	3	6	8	6	3	13	23	30	10	7	14	28	151
<i>VIA MONTE CENISIO</i>														
F	0	1	1	1	0	0	8	2	2	0	0	0	1	16
M	0	1	2	0	0	2	6	4	1	2	0	0	1	19
MF	0	2	3	1	0	2	14	6	3	2	0	0	2	35
<i>VIA MONTE GRAPPA</i>														
F	0	0	1	0	0	0	0	2	2	1	1	0	2	9
M	0	1	0	1	1	0	1	0	3	2	0	0	0	9
MF	0	1	1	1	1	0	1	2	5	3	1	0	2	18
<i>VIA MONTE ORTIGARA</i>														
F	0	2	1	1	2	0	2	2	7	3	2	2	10	34
M	1	1	3	3	1	1	4	4	3	1	3	3	7	35
MF	1	3	4	4	3	1	6	6	10	4	5	5	17	69
<i>VIA MONTE SABOTINO</i>														
F	0	1	0	1	1	0	2	3	0	0	1	1	1	11
M	0	0	0	0	0	0	0	2	0	0	1	0	1	4
MF	0	1	0	1	1	0	2	5	0	0	2	1	2	15
<i>VIA NICOLO' PAGANINI</i>														
F	0	0	0	0	1	2	5	4	2	2	1	1	4	22
M	0	3	2	0	0	2	4	1	2	1	0	3	2	20
MF	0	3	2	0	1	4	9	5	4	3	1	4	6	42

SITUAZIONE DELLA CITTADINANZA AL 01/01/2008

CIRCOSCRIZIONE - 1

S	0	01-04	05-09	10-14	15-19	20-24	25-34	35-44	45-54	55-59	60-64	65-69	OLTRE	TOTALE
<i>VIA NICOLO' TOMMASEO</i>														
F	0	0	0	0	0	0	0	0	0	0	0	0	0	0
M	0	0	0	0	0	0	0	0	1	0	0	0	0	1
MF	0	0	0	0	0	0	0	0	1	0	0	0	0	1
<i>VIA NOCA</i>														
F	0	1	1	0	0	0	0	1	0	0	0	1	0	4
M	0	0	0	0	0	0	0	1	1	0	0	0	1	3
MF	0	1	1	0	0	0	0	2	1	0	0	1	1	7
<i>VIA PALMA IL VECCHIO</i>														
F	3	8	15	10	9	7	27	38	24	5	14	8	21	189
M	0	6	15	6	8	4	19	32	27	6	7	9	11	150
MF	3	14	30	16	17	11	46	70	51	11	21	17	32	339
<i>VIA PELABROCCO</i>														
F	0	0	2	0	0	1	5	1	8	3	1	4	6	31
M	0	0	0	0	0	0	1	7	4	0	1	2	4	19
MF	0	0	2	0	0	1	6	8	12	3	2	6	10	50
<i>VIA PELANDI</i>														
F	0	6	7	9	2	3	12	22	19	4	4	2	6	96
M	1	4	9	7	7	4	8	19	20	2	5	3	2	91
MF	1	10	16	16	9	7	20	41	39	6	9	5	8	187
<i>VIA PIETRO PALEOCAPA</i>														
F	2	4	6	12	6	7	20	30	26	7	15	10	31	176
M	1	5	7	9	4	5	15	31	13	10	11	8	15	134
MF	3	9	13	21	10	12	35	61	39	17	26	18	46	310
<i>VIA PIETRO ROVELLI</i>														
F	0	2	2	7	1	2	15	21	12	2	2	1	9	76
M	1	4	2	2	4	5	12	14	8	3	4	2	9	70
MF	1	6	4	9	5	7	27	35	20	5	6	3	18	146

SITUAZIONE DELLA CITTADINANZA AL 01/01/2008

CIRCOSCRIZIONE - 1

<i>S</i>	<i>0</i>	<i>01-04</i>	<i>05-09</i>	<i>10-14</i>	<i>15-19</i>	<i>20-24</i>	<i>25-34</i>	<i>35-44</i>	<i>45-54</i>	<i>55-59</i>	<i>60-64</i>	<i>65-69</i>	<i>OLTRE</i>	<i>TOTALE</i>
<i>VIA PIGNOLO</i>														
F	2	18	10	18	16	22	63	76	69	23	15	24	73	429
M	3	13	15	22	25	15	63	98	72	7	22	21	42	418
MF	5	31	25	40	41	37	126	174	141	30	37	45	115	847
<i>VIA PINAMONTE DA BREMBATE</i>														
F	0	4	4	2	2	2	5	10	3	0	3	1	3	39
M	0	0	2	0	0	1	6	10	2	2	4	1	1	29
MF	0	4	6	2	2	3	11	20	5	2	7	2	4	68
<i>VIA PRADELLO</i>														
F	0	2	1	5	2	2	2	10	5	6	2	4	13	54
M	2	2	2	2	3	2	3	5	4	1	3	3	12	44
MF	2	4	3	7	5	4	5	15	9	7	5	7	25	98
<i>VIA ROMA</i>														
F	0	0	1	0	0	0	0	1	0	0	2	0	0	4
M	0	0	0	0	0	0	1	0	0	0	0	1	0	2
MF	0	0	1	0	0	0	1	1	0	0	2	1	0	6
<i>VIA SAN BENEDETTO</i>														
F	1	0	0	0	0	0	2	4	1	1	3	0	8	20
M	0	0	0	0	1	0	1	1	1	1	2	1	2	10
MF	1	0	0	0	1	0	3	5	2	2	5	1	10	30
<i>VIA SAN BERNARDINO</i>														
F	7	13	14	10	9	8	58	73	44	25	28	33	164	486
M	7	9	6	9	11	12	54	85	67	13	12	12	25	322
MF	14	22	20	19	20	20	112	158	111	38	40	45	189	808
<i>VIA SAN FRANCESCO D'ASSISI</i>														
F	0	1	1	1	4	2	4	8	4	3	2	2	16	48
M	0	1	1	1	1	1	1	2	3	6	4	1	6	28
MF	0	2	2	2	5	3	5	10	7	9	6	3	22	76

SITUAZIONE DELLA CITTADINANZA AL 01/01/2008**CIRCOSCRIZIONE - 1**

<i>S</i>	<i>0</i>	<i>01-04</i>	<i>05-09</i>	<i>10-14</i>	<i>15-19</i>	<i>20-24</i>	<i>25-34</i>	<i>35-44</i>	<i>45-54</i>	<i>55-59</i>	<i>60-64</i>	<i>65-69</i>	<i>OLTRE</i>	<i>TOTALE</i>
<i>VIA SAN GEROLAMO MIANI</i>														
F	0	0	0	1	0	0	2	4	5	0	0	0	6	18
M	0	0	0	0	0	0	0	1	3	1	0	1	2	8
MF	0	0	0	1	0	0	2	5	8	1	0	1	8	26
<i>VIA SAN GIORGIO</i>														
F	2	3	3	5	4	2	10	16	10	3	2	8	19	87
M	3	3	1	1	1	3	9	20	12	3	4	4	7	71
MF	5	6	4	6	5	5	19	36	22	6	6	12	26	158
<i>VIA SAN GIOVANNI</i>														
F	1	1	4	0	1	1	8	11	10	6	3	3	10	59
M	1	1	3	2	4	3	10	9	8	2	2	2	2	49
MF	2	2	7	2	5	4	18	20	18	8	5	5	12	108
<i>VIA SAN GOTTARDO</i>														
F	0	1	0	0	0	0	3	3	0	0	1	0	1	9
M	0	1	1	0	0	0	2	3	1	0	0	0	2	10
MF	0	2	1	0	0	0	5	6	1	0	1	0	3	19
<i>VIA SAN LAZZARO</i>														
F	5	7	12	5	6	3	23	37	18	8	13	7	19	163
M	4	8	6	4	3	4	33	51	32	13	7	13	14	192
MF	9	15	18	9	9	7	56	88	50	21	20	20	33	355
<i>VIA SAN TOMASO</i>														
F	1	8	7	0	7	5	14	38	20	8	8	16	36	168
M	6	11	9	2	6	7	24	41	32	6	6	7	17	174
MF	7	19	16	2	13	12	38	79	52	14	14	23	53	342
<i>VIA SANTA ELISABETTA</i>														
F	2	0	0	0	0	0	1	1	1	1	1	1	3	11
M	0	1	0	0	1	1	0	4	1	2	0	2	2	14
MF	2	1	0	0	1	1	1	5	2	3	1	3	5	25

SITUAZIONE DELLA CITTADINANZA AL 01/01/2008**CIRCOSCRIZIONE - 1**

<i>S</i>	<i>0</i>	<i>01-04</i>	<i>05-09</i>	<i>10-14</i>	<i>15-19</i>	<i>20-24</i>	<i>25-34</i>	<i>35-44</i>	<i>45-54</i>	<i>55-59</i>	<i>60-64</i>	<i>65-69</i>	<i>OLTRE</i>	<i>TOTALE</i>
<i>VIA SANT'ALESSANDRO</i>														
F	6	17	20	13	14	20	75	76	57	21	26	33	94	472
M	6	11	11	20	12	10	44	70	55	15	18	36	40	348
MF	12	28	31	33	26	30	119	146	112	36	44	69	134	820
<i>VIA SANT'ANTONINO</i>														
F	2	5	6	10	3	6	16	39	37	20	18	30	93	285
M	1	1	4	4	6	6	13	24	22	5	11	10	26	133
MF	3	6	10	14	9	12	29	63	59	25	29	40	119	418
<i>VIA SANT'ORSOLA</i>														
F	0	4	5	2	3	3	20	17	15	10	12	4	15	110
M	0	0	2	3	2	7	15	15	13	9	8	11	12	97
MF	0	4	7	5	5	10	35	32	28	19	20	15	27	207
<i>VIA SEBASTIANO ZILIOLI</i>														
F	0	0	0	0	0	0	0	0	0	0	0	0	0	0
M	0	0	0	0	0	0	0	0	0	0	0	0	0	0
MF	0	0	0	0	0	0	0	0	0	0	0	0	0	0
<i>VIA SEMPIONE</i>														
F	0	1	4	3	10	6	18	22	30	9	6	3	10	122
M	0	4	6	2	9	7	17	16	19	11	6	1	7	105
MF	0	5	10	5	19	13	35	38	49	20	12	4	17	227
<i>VIA SENTIERONE</i>														
F	0	0	1	0	0	0	0	1	0	0	1	0	0	3
M	0	1	0	0	0	0	0	1	0	0	1	0	0	3
MF	0	1	1	0	0	0	0	2	0	0	2	0	0	6
<i>VIA SILVIO SPAVENTA</i>														
F	0	1	1	0	0	3	5	2	4	0	7	4	4	31
M	0	2	0	2	2	2	9	3	4	2	1	2	2	31
MF	0	3	1	2	2	5	14	5	8	2	8	6	6	62

SITUAZIONE DELLA CITTADINANZA AL 01/01/2008**CIRCOSCRIZIONE - 1**

<i>S</i>	<i>0</i>	<i>01-04</i>	<i>05-09</i>	<i>10-14</i>	<i>15-19</i>	<i>20-24</i>	<i>25-34</i>	<i>35-44</i>	<i>45-54</i>	<i>55-59</i>	<i>60-64</i>	<i>65-69</i>	<i>OLTRE</i>	<i>TOTALE</i>
<i>VIA STELVIO</i>														
F	2	3	1	3	4	3	3	12	6	0	2	6	10	55
M	0	2	2	3	6	4	6	11	4	1	1	2	3	45
MF	2	5	3	6	10	7	9	23	10	1	3	8	13	100
<i>VIA TEODORO FRIZZONI</i>														
F	2	1	4	5	4	1	10	25	8	5	7	7	13	92
M	0	4	3	5	1	2	14	21	9	3	3	6	8	79
MF	2	5	7	10	5	3	24	46	17	8	10	13	21	171
<i>VIA TINTORETTO</i>														
F	0	0	1	0	1	1	1	4	0	0	0	0	3	11
M	0	3	1	1	1	0	1	1	3	0	0	0	3	14
MF	0	3	2	1	2	1	2	5	3	0	0	0	6	25
<i>VIA TORQUATO TARELLI</i>														
F	1	7	0	3	3	5	4	13	6	1	1	1	15	60
M	1	0	3	2	4	2	3	7	8	2	1	1	6	40
MF	2	7	3	5	7	7	7	20	14	3	2	2	21	100
<i>VIA TORQUATO TASSO</i>														
F	5	2	3	5	4	11	21	39	23	15	9	4	24	165
M	0	6	14	4	10	6	24	26	22	10	9	7	14	152
MF	5	8	17	9	14	17	45	65	45	25	18	11	38	317
<i>VIA TORRETTA</i>														
F	2	4	7	8	7	12	28	50	31	18	8	21	51	247
M	7	6	5	14	4	8	50	52	36	17	10	13	34	256
MF	9	10	12	22	11	20	78	102	67	35	18	34	85	503
<i>VIA VITTORE GHISLANDI</i>														
F	2	5	7	5	11	8	29	35	35	12	12	12	52	225
M	2	8	11	4	11	9	29	39	33	12	7	8	31	204
MF	4	13	18	9	22	17	58	74	68	24	19	20	83	429

SITUAZIONE DELLA CITTADINANZA AL 01/01/2008**CIRCOSCRIZIONE - 1**

<i>S</i>	<i>0</i>	<i>01-04</i>	<i>05-09</i>	<i>10-14</i>	<i>15-19</i>	<i>20-24</i>	<i>25-34</i>	<i>35-44</i>	<i>45-54</i>	<i>55-59</i>	<i>60-64</i>	<i>65-69</i>	<i>OLTRE</i>	<i>TOTALE</i>
<i>VIA VITTORE TASCA</i>														
F	1	1	0	0	0	0	0	2	3	0	0	1	2	10
M	0	0	0	0	2	0	0	2	0	2	0	1	1	8
MF	1	1	0	0	2	0	0	4	3	2	0	2	3	18
<i>VIA XX SETTEMBRE</i>														
F	0	4	7	1	1	4	14	16	7	3	1	2	13	73
M	0	0	2	2	0	4	7	17	12	4	3	4	6	61
MF	0	4	9	3	1	8	21	33	19	7	4	6	19	134
<i>VIA ZAMBONATE</i>														
F	1	7	6	6	5	2	13	18	11	8	5	0	14	96
M	0	1	1	0	2	2	14	18	14	5	2	1	7	67
MF	1	8	7	6	7	4	27	36	25	13	7	1	21	163
<i>VIALE ALBINI</i>														
F	0	2	2	7	6	2	6	12	11	6	2	5	16	77
M	0	2	5	5	4	2	4	10	16	3	1	3	14	69
MF	0	4	7	12	10	4	10	22	27	9	3	8	30	146
<i>VIALE ERNESTO PIROVANO</i>														
F	0	0	1	2	2	0	5	3	4	3	4	5	1	30
M	0	2	2	2	0	1	6	6	4	0	3	5	3	34
MF	0	2	3	4	2	1	11	9	8	3	7	10	4	64
<i>VIALE PAPA GIOVANNI XXIII</i>														
F	0	0	0	4	1	6	5	8	5	1	2	2	7	41
M	0	2	2	1	5	4	12	10	6	3	2	1	6	54
MF	0	2	2	5	6	10	17	18	11	4	4	3	13	95
<i>VIALE VITTORIO EMANUELE II</i>														
F	5	15	11	21	23	23	35	58	62	30	31	20	79	413
M	0	15	15	15	15	12	44	56	38	23	25	24	59	341
MF	5	30	26	36	38	35	79	114	100	53	56	44	138	754

SITUAZIONE DELLA CITTADINANZA AL 01/01/2008**CIRCOSCRIZIONE - 1**

	<i>S</i>	<i>0</i>	<i>01-04</i>	<i>05-09</i>	<i>10-14</i>	<i>15-19</i>	<i>20-24</i>	<i>25-34</i>	<i>35-44</i>	<i>45-54</i>	<i>55-59</i>	<i>60-64</i>	<i>65-69</i>	<i>OLTRE</i>	<i>TOTALE</i>
<i>VICOLO BANCALEGNO</i>															
F	0	3	4	0	1	0	5	10	8	2	1	1	11		46
M	1	3	2	2	0	2	5	13	5	1	2	0	2		38
MF	1	6	6	2	1	2	10	23	13	3	3	1	13		84
<i>VICOLO DEI DOTTORI</i>															
F	0	2	0	1	0	2	4	8	5	3	1	0	5		31
M	0	2	1	1	1	0	4	4	0	0	1	1	3		18
MF	0	4	1	2	1	2	8	12	5	3	2	1	8		49
<i>VICOLO DEL CONSORZIO</i>															
F	0	0	0	1	2	0	1	2	1	0	1	0	0		8
M	0	0	1	0	0	0	1	1	3	1	0	0	1		8
MF	0	0	1	1	2	0	2	3	4	1	1	0	1		16
<i>VICOLO DEL DUCATO DI PIAZZA PONTIDA</i>															
F	0	0	0	0	0	0	1	0	0	0	0	0	0		1
M	0	0	0	0	0	0	0	0	1	0	0	0	0		1
MF	0	0	0	0	0	0	1	0	1	0	0	0	0		2
<i>VICOLO DELLA FOPPA</i>															
F	0	0	0	1	0	1	1	1	1	0	0	0	0		5
M	0	0	0	1	1	1	0	0	0	0	0	0	0		3
MF	0	0	0	2	1	2	1	1	1	0	0	0	0		8
<i>VICOLO DELLE TORRI</i>															
F	0	0	0	0	0	0	0	0	0	1	0	0	1		2
M	0	0	0	0	1	0	0	0	0	0	0	0	1	1	3
MF	0	0	0	0	1	0	0	0	0	1	0	1	2		5
<i>VICOLO LUIGI ANGHINELLI</i>															
F	1	0	0	1	1	2	1	4	0	0	0	0	3		13
M	0	0	1	0	0	2	2	2	3	0	1	0	0		11
MF	1	0	1	1	1	4	3	6	3	0	1	0	3		24

SITUAZIONE DELLA CITTADINANZA AL 01/01/2008

CIRCOSCRIZIONE - 1

<i>S</i>	<i>0</i>	<i>01-04</i>	<i>05-09</i>	<i>10-14</i>	<i>15-19</i>	<i>20-24</i>	<i>25-34</i>	<i>35-44</i>	<i>45-54</i>	<i>55-59</i>	<i>60-64</i>	<i>65-69</i>	<i>OLTRE</i>	<i>TOTALE</i>
<i>VICOLO MACELLERIE</i>														
F	0	3	0	0	0	0	2	1	0	0	2	0	1	9
M	0	1	0	0	1	0	2	1	1	0	1	0	0	7
MF	0	4	0	0	1	0	4	2	1	0	3	0	1	16
<i>VICOLO PELABROCCO</i>														
F	0	1	0	0	0	1	0	1	0	0	0	0	2	5
M	0	0	0	0	0	0	0	1	0	0	1	0	1	3
MF	0	1	0	0	0	1	0	2	0	0	1	0	3	8
<i>VICOLO SALITA DELLA SCALETTA</i>														
F	0	0	0	0	0	0	0	0	0	0	0	0	0	0
M	0	0	0	0	0	0	0	0	0	0	0	0	0	0
MF	0	0	0	0	0	0	0	0	0	0	0	0	0	0
<i>VICOLO SAN CARLO</i>														
F	0	0	0	1	1	1	1	2	0	2	1	2	0	11
M	0	1	0	2	2	0	4	2	1	1	2	1	0	16
MF	0	1	0	3	3	1	5	4	1	3	3	3	0	27
<i>VICOLO SAN GIOVANNI</i>														
F	0	0	1	1	0	0	1	4	3	0	0	0	0	10
M	1	1	1	0	0	0	1	6	2	0	0	0	0	12
MF	1	1	2	1	0	0	2	10	5	0	0	0	0	22
<i>VICOLO SAN LAZZARO</i>														
F	0	1	0	1	0	0	4	5	1	1	0	0	0	13
M	0	0	2	0	0	1	6	4	1	1	0	2	1	18
MF	0	1	2	1	0	1	10	9	2	2	0	2	1	31

SITUAZIONE DELLA CITTADINANZA AL 01/01/2008

CIRCOSCRIZIONE - 2

<i>S</i>	<i>0</i>	<i>01-04</i>	<i>05-09</i>	<i>10-14</i>	<i>15-19</i>	<i>20-24</i>	<i>25-34</i>	<i>35-44</i>	<i>45-54</i>	<i>55-59</i>	<i>60-64</i>	<i>65-69</i>	<i>OLTRE</i>	<i>TOTALE</i>
<i>LARGO ADUA</i>														
F	0	0	0	0	0	0	0	0	0	0	0	0	0	0
M	0	0	0	0	0	0	0	0	0	0	0	0	0	0
MF	0	0	0	0	0	0	0	0	0	0	0	0	0	0
<i>LARGO ANGELO TACCHINI</i>														
F	0	1	1	2	1	5	1	4	5	0	0	8	16	44
M	0	0	0	1	3	1	0	5	7	3	0	4	8	32
MF	0	1	1	3	4	6	1	9	12	3	0	12	24	76
<i>LARGO GIOVANNI BAROZZI</i>														
F	0	0	0	0	0	0	0	0	0	0	0	0	0	0
M	0	0	0	0	0	0	0	0	1	0	0	0	2	3
MF	0	0	0	0	0	0	0	0	1	0	0	0	2	3
<i>LARGO GIOVANNI ENRICO FABRE</i>														
F	0	0	0	0	0	0	2	0	2	1	1	3	2	11
M	0	0	0	0	0	1	2	0	0	1	0	1	3	8
MF	0	0	0	0	0	1	4	0	2	2	1	4	5	19
<i>LARGO GUGLIELMO RONTGEN</i>														
F	0	0	0	0	0	1	1	0	2	2	1	1	4	12
M	0	0	0	0	0	2	1	0	1	0	2	1	2	9
MF	0	0	0	0	0	3	2	0	3	2	3	2	6	21
<i>LARGO PIER LUIGI DA PALESTRINA</i>														
F	0	0	1	0	0	0	0	2	0	1	1	2	3	10
M	0	1	0	0	0	0	0	1	0	0	0	1	2	5
MF	0	1	1	0	0	0	0	3	0	1	1	3	5	15
<i>PASSAGGIO DEL FILATOIO</i>														
F	1	0	1	1	0	0	1	3	3	3	0	0	4	17
M	0	2	1	3	0	1	5	6	2	1	0	0	6	27
MF	1	2	2	4	0	1	6	9	5	4	0	0	10	44

SITUAZIONE DELLA CITTADINANZA AL 01/01/2008**CIRCOSCRIZIONE - 2**

<i>S</i>	<i>0</i>	<i>01-04</i>	<i>05-09</i>	<i>10-14</i>	<i>15-19</i>	<i>20-24</i>	<i>25-34</i>	<i>35-44</i>	<i>45-54</i>	<i>55-59</i>	<i>60-64</i>	<i>65-69</i>	<i>OLTRE</i>	<i>TOTALE</i>
<i>PIAZZA VARSAVIA</i>														
F	1	2	2	2	3	3	12	21	14	9	3	10	43	125
M	0	4	5	5	3	1	5	22	8	2	4	5	23	87
MF	1	6	7	7	6	4	17	43	22	11	7	15	66	212
<i>PIAZZALE RISORGIMENTO</i>														
F	0	1	4	2	4	5	14	17	17	12	7	14	28	125
M	0	2	6	3	9	2	16	18	19	11	10	8	15	119
MF	0	3	10	5	13	7	30	35	36	23	17	22	43	244
<i>PIAZZALE SAN PAOLO</i>														
F	1	4	2	5	3	9	6	20	22	8	8	16	38	142
M	1	3	2	1	5	7	11	14	21	11	0	10	26	112
MF	2	7	4	6	8	16	17	34	43	19	8	26	64	254
<i>ROTONDA BERNARDINO BUTTINONE</i>														
F	0	0	0	1	0	0	0	0	1	0	0	0	0	2
M	0	0	0	0	1	0	0	0	0	2	0	0	0	3
MF	0	0	0	1	1	0	0	0	1	2	0	0	0	5
<i>SCALETTA BELLAVISTA</i>														
F	0	0	0	0	0	0	1	3	3	0	1	0	2	10
M	0	0	0	0	1	2	2	0	2	1	0	1	3	12
MF	0	0	0	0	1	2	3	3	5	1	1	1	5	22
<i>STRADA VECCHIA</i>														
F	0	1	1	0	3	2	3	0	8	3	4	2	7	34
M	0	1	0	2	2	1	3	3	4	5	5	1	3	30
MF	0	2	1	2	5	3	6	3	12	8	9	3	10	64
<i>VIA ADELINA AGOSTINELLI</i>														
F	0	0	0	0	0	0	0	0	0	0	1	1	0	2
M	0	0	0	0	0	0	0	1	0	0	0	3	0	4
MF	0	0	0	0	0	0	0	1	0	0	1	4	0	6

SITUAZIONE DELLA CITTADINANZA AL 01/01/2008**CIRCOSCRIZIONE - 2**

	<i>S</i>	<i>0</i>	<i>01-04</i>	<i>05-09</i>	<i>10-14</i>	<i>15-19</i>	<i>20-24</i>	<i>25-34</i>	<i>35-44</i>	<i>45-54</i>	<i>55-59</i>	<i>60-64</i>	<i>65-69</i>	<i>OLTRE</i>	<i>TOTALE</i>
<i>VIA AGOSTINO DONINI</i>															
F	0	1	2	2	5	1	4	8	7	3	10	4	14		61
M	0	0	3	1	1	1	7	7	5	2	2	7	12		48
MF	0	1	5	3	6	2	11	15	12	5	12	11	26		109
<i>VIA AL PORTONE DI SAN MATTEO</i>															
F	0	0	0	0	1	0	0	0	1	1	0	2	1		6
M	0	0	0	0	0	0	0	1	0	0	1	1	1		4
MF	0	0	0	0	1	0	0	1	1	1	1	3	2		10
<i>VIA ALBERICO GEN.ALBRICCI</i>															
F	0	2	4	0	1	2	3	11	8	5	6	1	22		65
M	2	0	0	2	3	0	7	6	6	2	2	0	11		41
MF	2	2	4	2	4	2	10	17	14	7	8	1	33		106
<i>VIA ALBERTO RIVA VILLASANTA</i>															
F	0	0	0	1	2	1	2	2	3	0	1	1	5		18
M	1	1	2	0	1	1	2	1	3	0	0	2	5		19
MF	1	1	2	1	3	2	4	3	6	0	1	3	10		37
<i>VIA ALESSANDRO VENANZIO</i>															
F	2	2	1	0	2	0	12	10	5	3	6	7	14		64
M	0	2	3	1	0	3	8	6	5	0	6	5	4		43
MF	2	4	4	1	2	3	20	16	10	3	12	12	18		107
<i>VIA ALFREDO CATALANI</i>															
F	0	0	1	3	1	0	0	1	4	0	1	1	4		16
M	0	0	1	0	1	0	1	0	6	1	1	1	1		13
MF	0	0	2	3	2	0	1	1	10	1	2	2	5		29
<i>VIA ALLA BECHELA</i>															
F	0	0	0	0	0	0	1	1	1	0	1	3	5		12
M	0	0	1	0	1	0	0	1	1	1	0	1	5		11
MF	0	0	1	0	1	0	1	2	2	1	1	4	10		23

SITUAZIONE DELLA CITTADINANZA AL 01/01/2008**CIRCOSCRIZIONE - 2**

<i>S</i>	<i>0</i>	<i>01-04</i>	<i>05-09</i>	<i>10-14</i>	<i>15-19</i>	<i>20-24</i>	<i>25-34</i>	<i>35-44</i>	<i>45-54</i>	<i>55-59</i>	<i>60-64</i>	<i>65-69</i>	<i>OLTRE</i>	<i>TOTALE</i>
<i>VIA ANDREA D'ALBINO</i>														
F	0	0	0	0	1	0	0	0	2	0	1	0	2	6
M	0	0	1	1	0	1	0	0	2	0	0	1	3	9
MF	0	0	1	1	1	1	0	0	4	0	1	1	5	15
<i>VIA ANGELO BASSINI</i>														
F	0	0	4	3	2	0	3	4	5	3	3	5	6	38
M	0	2	2	2	0	1	4	6	6	1	2	3	9	38
MF	0	2	6	5	2	1	7	10	11	4	5	8	15	76
<i>VIA ANNA FRANK</i>														
F	0	1	0	0	0	0	1	1	0	0	1	0	2	6
M	1	0	0	0	0	0	2	2	0	0	2	0	2	9
MF	1	1	0	0	0	0	3	3	0	0	3	0	4	15
<i>VIA ANTONIO BALESTRA</i>														
F	0	1	0	0	2	2	1	4	4	2	0	1	5	22
M	0	1	1	0	2	1	0	2	2	0	2	1	4	16
MF	0	2	1	0	4	3	1	6	6	2	2	2	9	38
<i>VIA ANTONIO BAZZINI</i>														
F	0	3	0	3	1	1	2	4	7	2	5	3	5	36
M	0	2	0	2	0	0	3	3	4	4	2	2	1	23
MF	0	5	0	5	1	1	5	7	11	6	7	5	6	59
<i>VIA ANTONIO CIFRONDI</i>														
F	0	1	3	3	1	1	1	5	4	1	1	2	8	31
M	0	0	0	2	1	0	3	8	3	1	1	1	7	27
MF	0	1	3	5	2	1	4	13	7	2	2	3	15	58
<i>VIA ANTONIO GRAMSCI</i>														
F	0	3	1	1	2	1	4	7	2	2	3	3	3	32
M	1	3	2	1	1	2	3	6	2	1	4	1	2	29
MF	1	6	3	2	3	3	7	13	4	3	7	4	5	61

SITUAZIONE DELLA CITTADINANZA AL 01/01/2008**CIRCOSCRIZIONE - 2**

<i>S</i>	<i>0</i>	<i>01-04</i>	<i>05-09</i>	<i>10-14</i>	<i>15-19</i>	<i>20-24</i>	<i>25-34</i>	<i>35-44</i>	<i>45-54</i>	<i>55-59</i>	<i>60-64</i>	<i>65-69</i>	<i>OLTRE</i>	<i>TOTALE</i>
<i>VIA ANTONIO LOLLI</i>														
F	0	1	0	0	1	0	0	2	2	4	0	1	3	14
M	1	0	0	0	1	2	4	3	1	1	4	0	1	18
MF	1	1	0	0	2	2	4	5	3	5	4	1	4	32
<i>VIA ANTONIO MEUCCI</i>														
F	1	4	12	5	7	8	11	15	17	14	16	29	47	186
M	0	4	3	9	12	14	12	16	20	11	8	19	47	175
MF	1	8	15	14	19	22	23	31	37	25	24	48	94	361
<i>VIA ANTONIO ROSMINI</i>														
F	0	1	0	4	2	2	8	2	9	12	1	4	21	66
M	0	3	1	1	3	1	8	5	5	6	6	3	18	60
MF	0	4	1	5	5	3	16	7	14	18	7	7	39	126
<i>VIA ARMANDO DIAZ</i>														
F	2	10	9	6	7	7	16	30	36	13	15	17	70	238
M	1	7	11	8	8	7	16	41	26	10	14	11	43	203
MF	3	17	20	14	15	14	32	71	62	23	29	28	113	441
<i>VIA ARTURO TOSCANINI</i>														
F	1	0	0	2	0	3	1	7	4	2	2	3	11	36
M	0	1	1	1	2	2	5	5	4	4	1	2	6	34
MF	1	1	1	3	2	5	6	12	8	6	3	5	17	70
<i>VIA ASTINO</i>														
F	1	3	0	1	5	9	12	3	15	6	4	6	27	92
M	1	3	0	1	3	0	5	7	10	8	3	8	14	63
MF	2	6	0	2	8	9	17	10	25	14	7	14	41	155
<i>VIA BENEDETTO MARCELLO</i>														
F	0	3	0	2	1	0	5	3	5	0	3	2	3	27
M	1	0	0	2	1	1	3	4	1	2	5	0	4	24
MF	1	3	0	4	2	1	8	7	6	2	8	2	7	51

SITUAZIONE DELLA CITTADINANZA AL 01/01/2008

CIRCOSCRIZIONE - 2

<i>S</i>	<i>0</i>	<i>01-04</i>	<i>05-09</i>	<i>10-14</i>	<i>15-19</i>	<i>20-24</i>	<i>25-34</i>	<i>35-44</i>	<i>45-54</i>	<i>55-59</i>	<i>60-64</i>	<i>65-69</i>	<i>OLTRE</i>	<i>TOTALE</i>
<i>VIA BERNARDINO LICINIO</i>														
F	0	0	0	0	1	2	3	4	6	3	6	2	11	38
M	0	1	0	1	1	3	1	7	3	3	3	1	6	30
MF	0	1	0	1	2	5	4	11	9	6	9	3	17	68
<i>VIA BERNARDINO ZENDRINI</i>														
F	0	2	0	1	0	0	2	4	3	0	6	4	5	27
M	0	1	0	0	3	1	0	4	3	1	3	4	7	27
MF	0	3	0	1	3	1	2	8	6	1	9	8	12	54
<i>VIA BERNARDO ZENALE</i>														
F	0	0	1	1	1	2	4	9	3	2	4	3	4	34
M	1	0	1	2	1	1	4	5	5	1	3	2	2	28
MF	1	0	2	3	2	3	8	14	8	3	7	5	6	62
<i>VIA BOLOGNA</i>														
F	1	2	1	2	1	2	4	5	8	1	3	2	11	43
M	0	1	3	1	0	0	1	3	6	0	0	2	6	23
MF	1	3	4	3	1	2	5	8	14	1	3	4	17	66
<i>VIA BORGO CANALE</i>														
F	0	1	1	1	1	1	2	0	4	1	0	1	0	13
M	1	0	0	1	2	0	1	0	3	1	0	0	1	10
MF	1	1	1	2	3	1	3	0	7	2	0	1	1	23
<i>VIA BRIGATA BERGAMO</i>														
F	1	1	0	3	2	2	5	2	5	2	1	4	12	40
M	0	0	2	1	2	1	4	5	6	2	1	0	8	32
MF	1	1	2	4	4	3	9	7	11	4	2	4	20	72
<i>VIA BROSETA</i>														
F	11	23	19	19	19	24	72	114	69	31	44	39	173	657
M	2	25	21	15	13	17	74	101	53	35	26	32	68	482
MF	13	48	40	34	32	41	146	215	122	66	70	71	241	1139

SITUAZIONE DELLA CITTADINANZA AL 01/01/2008**CIRCOSCRIZIONE - 2**

<i>S</i>	<i>0</i>	<i>01-04</i>	<i>05-09</i>	<i>10-14</i>	<i>15-19</i>	<i>20-24</i>	<i>25-34</i>	<i>35-44</i>	<i>45-54</i>	<i>55-59</i>	<i>60-64</i>	<i>65-69</i>	<i>OLTRE</i>	<i>TOTALE</i>
<i>VIA CARLO CATTANEO</i>														
F	0	2	0	1	1	1	3	4	2	3	0	4	7	28
M	0	0	1	0	2	0	2	7	1	2	2	1	10	28
MF	0	2	1	1	3	1	5	11	3	5	2	5	17	56
<i>VIA CARLO CERESA</i>														
F	2	6	4	5	2	1	12	19	10	2	6	4	8	81
M	2	6	3	4	6	3	8	22	7	1	4	5	5	76
MF	4	12	7	9	8	4	20	41	17	3	10	9	13	157
<i>VIA CARLO GOLDONI</i>														
F	0	1	3	3	2	3	7	6	7	8	10	8	4	62
M	1	1	4	4	6	3	8	5	7	5	7	6	8	65
MF	1	2	7	7	8	6	15	11	14	13	17	14	12	127
<i>VIA CASTELLO PRESATI</i>														
F	0	1	1	2	2	1	4	7	11	2	1	4	3	39
M	0	0	1	6	5	1	5	6	7	7	3	3	5	49
MF	0	1	2	8	7	2	9	13	18	9	4	7	8	88
<i>VIA CESARE TALLONE</i>														
F	0	1	3	1	3	5	6	11	12	5	5	7	20	79
M	0	2	3	1	1	2	8	8	9	5	4	3	8	54
MF	0	3	6	2	4	7	14	19	21	10	9	10	28	133
<i>VIA CLAUDIO MONTEVERDI</i>														
F	0	0	1	2	1	2	2	4	5	1	2	2	8	30
M	0	0	1	1	0	2	3	3	6	1	0	3	7	27
MF	0	0	2	3	1	4	5	7	11	2	2	5	15	57
<i>VIA COSTITUZIONE</i>														
F	0	0	1	0	1	0	3	3	4	2	2	2	11	29
M	1	2	2	0	0	2	3	3	5	2	3	2	6	31
MF	1	2	3	0	1	2	6	6	9	4	5	4	17	60

SITUAZIONE DELLA CITTADINANZA AL 01/01/2008**CIRCOSCRIZIONE - 2**

<i>S</i>	<i>0</i>	<i>01-04</i>	<i>05-09</i>	<i>10-14</i>	<i>15-19</i>	<i>20-24</i>	<i>25-34</i>	<i>35-44</i>	<i>45-54</i>	<i>55-59</i>	<i>60-64</i>	<i>65-69</i>	<i>OLTRE</i>	<i>TOTALE</i>
<i>VIA CROCE ROSSA</i>														
F	0	0	0	0	0	0	1	2	1	0	0	0	0	4
M	0	2	2	0	1	0	0	1	1	0	0	0	0	7
MF	0	2	2	0	1	0	1	3	2	0	0	0	0	11
<i>VIA DAMIANO CHIESA</i>														
F	1	4	2	7	1	0	5	14	3	8	8	1	13	67
M	1	3	3	3	1	4	7	7	6	7	6	2	8	58
MF	2	7	5	10	2	4	12	21	9	15	14	3	21	125
<i>VIA DEI BETTERA</i>														
F	0	0	2	1	0	1	2	7	1	0	2	1	4	21
M	0	3	0	1	0	1	2	3	3	0	0	0	1	14
MF	0	3	2	2	0	2	4	10	4	0	2	1	5	35
<i>VIA DEI GALLIARI</i>														
F	0	0	0	0	0	0	0	0	0	0	0	0	0	0
M	0	0	0	0	0	0	0	0	0	0	0	0	0	0
MF	0	0	0	0	0	0	0	0	0	0	0	0	0	0
<i>VIA DEI LEGIONARI IN POLONIA</i>														
F	1	7	9	9	9	8	22	35	39	8	19	11	76	253
M	0	6	8	7	8	3	21	33	33	7	8	11	37	182
MF	1	13	17	16	17	11	43	68	72	15	27	22	113	435
<i>VIA DEL CELTRO</i>														
F	0	0	0	0	1	5	4	1	4	3	3	3	7	31
M	0	0	0	0	0	1	3	1	3	1	5	3	3	20
MF	0	0	0	0	1	6	7	2	7	4	8	6	10	51
<i>VIA DEL COPPO</i>														
F	0	0	0	0	0	0	0	1	0	0	0	1	1	3
M	0	2	0	0	0	0	0	1	0	0	0	0	1	4
MF	0	2	0	0	0	0	0	2	0	0	0	1	2	7

SITUAZIONE DELLA CITTADINANZA AL 01/01/2008**CIRCOSCRIZIONE - 2**

<i>S</i>	<i>0</i>	<i>01-04</i>	<i>05-09</i>	<i>10-14</i>	<i>15-19</i>	<i>20-24</i>	<i>25-34</i>	<i>35-44</i>	<i>45-54</i>	<i>55-59</i>	<i>60-64</i>	<i>65-69</i>	<i>OLTRE</i>	<i>TOTALE</i>
<i>VIA DELLA COLOMBAIA</i>														
F	0	0	0	0	1	0	2	2	3	1	2	1	0	12
M	0	0	2	1	1	0	4	1	1	1	1	2	0	14
MF	0	0	2	1	2	0	6	3	4	2	3	3	0	26
<i>VIA DELLA ROVERE</i>														
F	0	0	0	0	0	0	2	0	0	0	1	0	1	4
M	0	0	0	0	0	0	0	0	2	0	0	0	0	2
MF	0	0	0	0	0	0	2	0	2	0	1	0	1	6
<i>VIA DELLA VENA</i>														
F	0	0	1	1	2	0	0	4	2	0	0	0	2	12
M	0	0	1	0	1	2	0	2	1	2	0	0	1	10
MF	0	0	2	1	3	2	0	6	3	2	0	0	3	22
<i>VIA DELLE FOSSE ARDEATINE</i>														
F	0	0	0	1	1	0	0	1	1	0	0	0	2	6
M	0	0	0	0	0	0	0	2	1	0	0	0	1	4
MF	0	0	0	1	1	0	0	3	2	0	0	0	3	10
<i>VIA DELLO STATUTO</i>														
F	1	5	3	12	11	10	13	26	27	11	16	13	55	203
M	0	9	5	11	10	7	22	19	30	12	10	9	30	174
MF	1	14	8	23	21	17	35	45	57	23	26	22	85	377
<i>VIA ELIA MARCHETTI</i>														
F	0	0	0	0	1	1	0	0	1	0	0	0	2	5
M	0	0	0	0	0	0	0	1	0	1	0	0	1	3
MF	0	0	0	0	1	1	0	1	1	1	0	0	3	8
<i>VIA ENRICO RASTELLI</i>														
F	0	0	0	1	1	0	4	6	3	2	0	1	9	27
M	1	2	1	0	1	1	4	4	2	2	2	0	5	25
MF	1	2	1	1	2	1	8	10	5	4	2	1	14	52

SITUAZIONE DELLA CITTADINANZA AL 01/01/2008**CIRCOSCRIZIONE - 2**

<i>S</i>	<i>0</i>	<i>01-04</i>	<i>05-09</i>	<i>10-14</i>	<i>15-19</i>	<i>20-24</i>	<i>25-34</i>	<i>35-44</i>	<i>45-54</i>	<i>55-59</i>	<i>60-64</i>	<i>65-69</i>	<i>OLTRE</i>	<i>TOTALE</i>
<i>VIA ENRICO SCURI</i>														
F	0	0	0	0	0	1	4	2	4	4	1	3	7	26
M	0	1	3	1	1	0	2	6	1	3	1	0	6	25
MF	0	1	3	1	1	1	6	8	5	7	2	3	13	51
<i>VIA ENRICO TOTI</i>														
F	1	1	3	4	1	1	8	6	4	2	1	5	13	50
M	0	1	0	4	2	2	6	10	1	4	0	3	4	37
MF	1	2	3	8	3	3	14	16	5	6	1	8	17	87
<i>VIA ETTORE PANSERI</i>														
F	0	2	2	5	3	5	7	17	16	7	8	5	26	103
M	1	5	8	4	5	1	4	12	12	5	6	1	16	80
MF	1	7	10	9	8	6	11	29	28	12	14	6	42	183
<i>VIA F.LLI ROTA</i>														
F	0	0	0	2	2	2	1	4	4	1	1	0	6	23
M	0	0	0	0	1	3	0	0	6	2	0	1	3	16
MF	0	0	0	2	3	5	1	4	10	3	1	1	9	39
<i>VIA FABIO FILZI</i>														
F	0	0	0	1	0	1	8	6	5	3	5	3	8	40
M	0	4	0	0	1	1	6	5	4	1	5	1	5	33
MF	0	4	0	1	1	2	14	11	9	4	10	4	13	73
<i>VIA FEBO ARCANGELI</i>														
F	0	0	3	4	2	0	1	4	1	0	0	0	3	18
M	0	0	3	2	1	0	1	3	3	0	0	0	2	15
MF	0	0	6	6	3	0	2	7	4	0	0	0	5	33
<i>VIA FEDERICO ALBORGHETTI</i>														
F	0	1	0	0	0	1	4	5	1	1	8	1	6	28
M	0	2	0	0	0	0	1	3	3	0	4	4	5	22
MF	0	3	0	0	0	1	5	8	4	1	12	5	11	50

SITUAZIONE DELLA CITTADINANZA AL 01/01/2008

CIRCOSCRIZIONE - 2

<i>S</i>	<i>0</i>	<i>01-04</i>	<i>05-09</i>	<i>10-14</i>	<i>15-19</i>	<i>20-24</i>	<i>25-34</i>	<i>35-44</i>	<i>45-54</i>	<i>55-59</i>	<i>60-64</i>	<i>65-69</i>	<i>OLTRE</i>	<i>TOTALE</i>
<i>VIA FERMO STELLA</i>														
F	0	0	2	0	0	0	2	2	0	1	0	2	1	10
M	0	0	0	1	0	1	0	1	2	0	1	1	0	7
MF	0	0	2	1	0	1	2	3	2	1	1	3	1	17
<i>VIA FRANCESCO COGHETTI</i>														
F	2	7	10	14	15	11	33	37	41	28	28	21	33	280
M	3	10	8	7	19	24	33	33	30	19	21	22	22	251
MF	5	17	18	21	34	35	66	70	71	47	49	43	55	531
<i>VIA FRANCESCO NULLO</i>														
F	2	10	6	12	6	14	25	42	32	20	26	16	78	289
M	2	6	18	8	8	6	27	33	30	13	11	17	43	222
MF	4	16	24	20	14	20	52	75	62	33	37	33	121	511
<i>VIA FRANCESCO RISMONDO</i>														
F	1	0	4	3	0	2	0	6	3	1	1	2	3	26
M	0	0	1	2	0	2	1	3	4	3	0	0	4	20
MF	1	0	5	5	0	4	1	9	7	4	1	2	7	46
<i>VIA FRANCESCO RONCALLI</i>														
F	1	2	3	1	2	2	6	3	4	7	7	5	10	53
M	0	2	0	2	1	4	12	5	5	4	5	6	3	49
MF	1	4	3	3	3	6	18	8	9	11	12	11	13	102
<i>VIA GABRIELE D'ANNUNZIO</i>														
F	0	1	2	2	4	3	2	6	5	8	2	0	3	38
M	1	2	3	5	1	6	1	3	8	4	3	0	2	39
MF	1	3	5	7	5	9	3	9	13	12	5	0	5	77
<i>VIA GASPARE GOZZI</i>														
F	0	1	2	1	2	1	2	8	7	2	1	1	6	34
M	1	1	0	5	1	3	5	6	8	2	2	1	3	38
MF	1	2	2	6	3	4	7	14	15	4	3	2	9	72

SITUAZIONE DELLA CITTADINANZA AL 01/01/2008**CIRCOSCRIZIONE - 2**

<i>S</i>	<i>0</i>	<i>01-04</i>	<i>05-09</i>	<i>10-14</i>	<i>15-19</i>	<i>20-24</i>	<i>25-34</i>	<i>35-44</i>	<i>45-54</i>	<i>55-59</i>	<i>60-64</i>	<i>65-69</i>	<i>OLTRE</i>	<i>TOTALE</i>
<i>VIA GIACOMO LEOPARDI</i>														
F	1	4	2	9	8	12	27	30	33	20	28	18	49	241
M	1	4	17	4	9	4	29	39	27	11	13	15	37	210
MF	2	8	19	13	17	16	56	69	60	31	41	33	86	451
<i>VIA GIACOMO PUCCINI</i>														
F	2	7	2	9	4	6	19	18	33	9	16	12	64	201
M	0	4	14	6	13	8	22	21	17	15	9	13	31	173
MF	2	11	16	15	17	14	41	39	50	24	25	25	95	374
<i>VIA GIACOMO TRECOURT</i>														
F	0	1	3	2	1	4	11	14	6	4	2	2	21	71
M	1	4	1	0	4	8	9	11	5	5	1	3	8	60
MF	1	5	4	2	5	12	20	25	11	9	3	5	29	131
<i>VIA GIAMBATTISTA DELL'ERA</i>														
F	0	3	1	2	2	1	4	5	4	9	5	8	23	67
M	1	1	2	0	1	1	6	4	6	5	5	9	10	51
MF	1	4	3	2	3	2	10	9	10	14	10	17	33	118
<i>VIA GIOACHINO ROSSINI</i>														
F	1	7	5	2	7	3	12	15	19	4	6	12	54	147
M	1	4	5	4	5	2	13	18	15	9	4	5	33	118
MF	2	11	10	6	12	5	25	33	34	13	10	17	87	265
<i>VIA GIOSUE' CARDUCCI</i>														
F	2	7	14	14	20	19	26	40	52	51	34	22	66	367
M	4	11	11	17	17	19	34	39	42	26	37	33	44	334
MF	6	18	25	31	37	38	60	79	94	77	71	55	110	701
<i>VIA GIOVANNI BATTISTA PERGOLESI</i>														
F	0	0	1	0	2	1	1	1	3	0	0	0	3	12
M	0	1	0	1	1	4	1	0	3	0	0	0	2	13
MF	0	1	1	1	3	5	2	1	6	0	0	0	5	25

SITUAZIONE DELLA CITTADINANZA AL 01/01/2008

CIRCOSCRIZIONE - 2

	S	0	01-04	05-09	10-14	15-19	20-24	25-34	35-44	45-54	55-59	60-64	65-69	OLTRE	TOTALE
<i>VIA GIOVANNI BATTISTA PIAZZONI</i>															
F	0	0	0	1	0	0	4	3	2	2	1	3	4	8	28
M	0	0	0	0	0	0	1	1	1	2	3	1	2	7	18
MF	0	0	0	1	0	0	5	4	3	4	4	4	6	15	46
<i>VIA GIOVANNI CARIANI</i>															
F	0	1	1	1	1	3	0	3	4	2	1	1	1	3	21
M	0	0	0	1	1	0	1	0	2	2	1	1	1	2	12
MF	0	1	1	2	2	3	1	3	6	4	2	2	2	5	33
<i>VIA GIOVANNI CAVACCIO</i>															
F	0	1	2	2	0	0	0	0	3	4	0	0	2	6	18
M	0	0	0	1	0	0	0	1	2	4	0	0	1	3	12
MF	0	1	2	3	0	0	0	1	5	8	0	0	3	9	30
<i>VIA GIOVANNI MINZONI</i>															
F	0	0	1	2	2	1	2	5	2	5	5	4	2	7	36
M	1	0	1	0	0	1	2	5	4	6	2	1	3	3	29
MF	1	0	2	2	2	2	4	10	6	11	7	5	5	10	65
<i>VIA GIOVANNI MORIGGIA</i>															
F	0	1	2	2	0	0	1	0	4	1	0	6	3	4	22
M	1	2	0	0	0	0	1	1	3	0	2	1	2	5	18
MF	1	3	2	2	0	0	2	1	7	1	2	7	5	9	40
<i>VIA GIOVANNI PAISIELLO</i>															
F	0	0	0	0	0	0	1	3	0	0	1	0	1	1	7
M	1	0	0	0	0	0	0	0	0	1	1	0	0	2	5
MF	1	0	0	0	0	0	1	3	0	1	2	0	1	3	12
<i>VIA GIOVANNI PEZZOTTA</i>															
F	0	4	6	6	5	4	6	26	30	27	8	11	9	53	189
M	2	7	13	13	11	7	9	25	29	26	10	6	7	29	181
MF	2	11	19	19	16	11	15	51	59	53	18	17	16	82	370

SITUAZIONE DELLA CITTADINANZA AL 01/01/2008**CIRCOSCRIZIONE - 2**

<i>S</i>	<i>0</i>	<i>01-04</i>	<i>05-09</i>	<i>10-14</i>	<i>15-19</i>	<i>20-24</i>	<i>25-34</i>	<i>35-44</i>	<i>45-54</i>	<i>55-59</i>	<i>60-64</i>	<i>65-69</i>	<i>OLTRE</i>	<i>TOTALE</i>
<i>VIA GIOVANNI SEGANTINI</i>														
F	0	0	1	1	4	0	3	5	4	1	1	2	5	27
M	0	0	1	1	0	3	3	4	3	1	2	1	1	20
MF	0	0	2	2	4	3	6	9	7	2	3	3	6	47
<i>VIA GIULIO ENRICO NEGRI</i>														
F	0	0	1	0	1	0	0	2	0	1	0	2	74	81
M	0	0	0	0	1	0	0	2	1	0	0	0	1	5
MF	0	0	1	0	2	0	0	4	1	1	0	2	75	86
<i>VIA GIUSEPPE BIETTI</i>														
F	0	1	0	0	1	0	0	1	1	1	0	1	2	8
M	0	0	1	0	1	1	0	2	1	1	1	0	1	9
MF	0	1	1	0	2	1	0	3	2	2	1	1	3	17
<i>VIA GIUSEPPE CESARE ABBA</i>														
F	0	0	0	3	3	4	5	8	14	5	4	5	13	64
M	0	0	1	1	4	7	13	11	10	2	5	1	8	63
MF	0	0	1	4	7	11	18	19	24	7	9	6	21	127
<i>VIA GIUSEPPE DIOTTI</i>														
F	2	1	0	2	1	1	3	5	1	4	2	2	9	33
M	0	1	3	2	0	0	5	1	3	3	2	2	3	25
MF	2	2	3	4	1	1	8	6	4	7	4	4	12	58
<i>VIA GIUSEPPE GAUDENZI</i>														
F	1	4	4	4	6	3	7	16	20	3	10	9	37	124
M	0	1	5	3	3	2	9	17	10	6	7	7	19	89
MF	1	5	9	7	9	5	16	33	30	9	17	16	56	213
<i>VIA GIUSEPPE MAZZINI</i>														
F	6	20	12	13	12	14	30	52	46	22	39	25	111	402
M	4	11	9	9	15	16	33	54	35	20	16	25	58	305
MF	10	31	21	22	27	30	63	106	81	42	55	50	169	707

SITUAZIONE DELLA CITTADINANZA AL 01/01/2008**CIRCOSCRIZIONE - 2**

<i>S</i>	<i>0</i>	<i>01-04</i>	<i>05-09</i>	<i>10-14</i>	<i>15-19</i>	<i>20-24</i>	<i>25-34</i>	<i>35-44</i>	<i>45-54</i>	<i>55-59</i>	<i>60-64</i>	<i>65-69</i>	<i>OLTRE</i>	<i>TOTALE</i>
<i>VIA GIUSEPPE PIZZIGONI</i>														
F	0	0	0	3	2	1	0	1	4	0	1	0	2	14
M	0	0	0	0	1	2	1	0	3	1	1	1	3	13
MF	0	0	0	3	3	3	1	1	7	1	2	1	5	27
<i>VIA GIUSEPPE RILLOSI</i>														
F	0	2	7	5	6	5	18	27	24	9	7	18	41	169
M	0	8	9	2	9	7	15	21	19	10	5	15	23	143
MF	0	10	16	7	15	12	33	48	43	19	12	33	64	312
<i>VIA GREGOR MENDEL</i>														
F	2	5	6	3	1	4	14	13	8	13	18	15	32	134
M	0	0	5	1	3	6	8	15	8	13	8	11	26	104
MF	2	5	11	4	4	10	22	28	16	26	26	26	58	238
<i>VIA GUGLIELMO LOCHIS</i>														
F	0	1	1	1	1	3	9	5	7	5	2	6	10	51
M	0	0	0	5	1	3	8	7	7	0	7	1	12	51
MF	0	1	1	6	2	6	17	12	14	5	9	7	22	102
<i>VIA GUGLIELMO MATTIOLI</i>														
F	4	12	14	13	8	7	28	39	30	27	28	16	63	289
M	4	9	15	16	11	9	28	37	33	22	21	27	30	262
MF	8	21	29	29	19	16	56	76	63	49	49	43	93	551
<i>VIA GUIDO SYLVA</i>														
F	3	7	3	2	1	4	15	22	17	8	5	11	36	134
M	2	1	9	2	3	4	8	20	13	9	6	6	23	106
MF	5	8	12	4	4	8	23	42	30	17	11	17	59	240
<i>VIA HANS CHRISTIAN ANDERSEN</i>														
F	0	0	0	0	2	2	2	1	3	3	0	0	3	16
M	0	0	1	0	1	1	0	0	2	3	1	0	2	11
MF	0	0	1	0	3	3	2	1	5	6	1	0	5	27

SITUAZIONE DELLA CITTADINANZA AL 01/01/2008**CIRCOSCRIZIONE - 2**

<i>S</i>	<i>0</i>	<i>01-04</i>	<i>05-09</i>	<i>10-14</i>	<i>15-19</i>	<i>20-24</i>	<i>25-34</i>	<i>35-44</i>	<i>45-54</i>	<i>55-59</i>	<i>60-64</i>	<i>65-69</i>	<i>OLTRE</i>	<i>TOTALE</i>
<i>VIA HELVETIA</i>														
F	0	0	0	0	2	1	0	0	2	1	0	0	4	10
M	0	0	0	0	2	0	0	0	2	0	0	0	1	5
MF	0	0	0	0	4	1	0	0	4	1	0	0	5	15
<i>VIA INNOCENZO XI</i>														
F	0	3	3	5	2	5	12	18	19	7	17	17	41	149
M	2	5	7	2	6	6	9	18	17	4	12	15	25	128
MF	2	8	10	7	8	11	21	36	36	11	29	32	66	277
<i>VIA JOHANN SEBASTIAN BACH</i>														
F	0	0	3	0	2	0	4	3	4	6	4	8	6	40
M	0	1	0	1	3	1	6	1	4	1	5	4	11	38
MF	0	1	3	1	5	1	10	4	8	7	9	12	17	78
<i>VIA JOHANNES BRAHMS</i>														
F	0	1	0	4	0	0	0	5	2	2	2	3	3	22
M	0	0	0	1	1	1	3	3	1	1	3	3	3	20
MF	0	1	0	5	1	1	3	8	3	3	5	6	6	42
<i>VIA LIDICE</i>														
F	0	2	1	1	1	3	6	7	11	6	2	4	13	57
M	0	2	7	4	1	3	9	8	3	5	2	4	6	54
MF	0	4	8	5	2	6	15	15	14	11	4	8	19	111
<i>VIA LODOVICO VAN BEETHOVEN</i>														
F	0	1	1	0	0	1	0	3	1	2	1	1	2	13
M	0	2	1	0	1	0	6	2	1	0	4	1	2	20
MF	0	3	2	0	1	1	6	5	2	2	5	2	4	33
<i>VIA LONGUELO</i>														
F	2	6	8	12	11	9	25	33	39	15	15	13	50	238
M	1	7	8	6	8	10	28	30	29	9	13	15	28	192
MF	3	13	16	18	19	19	53	63	68	24	28	28	78	430

SITUAZIONE DELLA CITTADINANZA AL 01/01/2008**CIRCOSCRIZIONE - 2**

<i>S</i>	<i>0</i>	<i>01-04</i>	<i>05-09</i>	<i>10-14</i>	<i>15-19</i>	<i>20-24</i>	<i>25-34</i>	<i>35-44</i>	<i>45-54</i>	<i>55-59</i>	<i>60-64</i>	<i>65-69</i>	<i>OLTRE</i>	<i>TOTALE</i>
<i>VIA LORENZO PEROSI</i>														
F	0	5	6	12	8	8	18	34	30	10	4	6	12	153
M	2	10	8	19	12	14	10	26	34	14	5	3	7	164
MF	2	15	14	31	20	22	28	60	64	24	9	9	19	317
<i>VIA LORETO</i>														
F	0	1	0	0	2	1	7	11	3	1	3	5	8	42
M	1	4	3	3	1	1	10	11	3	2	0	1	10	50
MF	1	5	3	3	3	2	17	22	6	3	3	6	18	92
<i>VIA LUIGI CADORNA</i>														
F	0	2	5	0	1	1	5	8	5	2	2	4	5	40
M	0	1	0	1	3	0	4	8	3	2	0	2	5	29
MF	0	3	5	1	4	1	9	16	8	4	2	6	10	69
<i>VIA LUIGI CAROLI</i>														
F	1	2	1	0	0	2	5	5	5	2	5	6	6	40
M	1	1	3	1	0	3	7	4	4	1	1	8	5	39
MF	2	3	4	1	0	5	12	9	9	3	6	14	11	79
<i>VIA LUIGI TESTA</i>														
F	1	1	0	2	2	1	1	8	1	1	0	3	6	27
M	0	2	2	2	1	1	6	3	4	0	2	2	5	30
MF	1	3	2	4	3	2	7	11	5	1	2	5	11	57
<i>VIA MADONNA DEL BOSCO</i>														
F	2	0	0	2	0	0	3	2	3	2	2	5	35	56
M	0	2	0	1	1	0	1	3	2	1	3	1	7	22
MF	2	2	0	3	1	0	4	5	5	3	5	6	42	78
<i>VIA MARTIN LUTHER KING</i>														
F	0	1	0	0	0	0	1	1	0	0	0	0	0	3
M	1	1	2	0	0	0	0	2	1	0	0	0	1	8
MF	1	2	2	0	0	0	1	3	1	0	0	0	1	11

SITUAZIONE DELLA CITTADINANZA AL 01/01/2008**CIRCOSCRIZIONE - 2**

<i>S</i>	<i>0</i>	<i>01-04</i>	<i>05-09</i>	<i>10-14</i>	<i>15-19</i>	<i>20-24</i>	<i>25-34</i>	<i>35-44</i>	<i>45-54</i>	<i>55-59</i>	<i>60-64</i>	<i>65-69</i>	<i>OLTRE</i>	<i>TOTALE</i>
<i>VIA MICHELANGELO DA CARAVAGGIO</i>														
F	1	1	0	3	0	2	1	3	6	2	4	3	6	32
M	0	0	0	0	1	3	5	7	5	1	3	1	5	31
MF	1	1	0	3	1	5	6	10	11	3	7	4	11	63
<i>VIA MILANO</i>														
F	0	2	3	1	3	1	2	4	8	4	5	1	13	47
M	0	2	1	0	1	3	4	5	3	4	3	1	8	35
MF	0	4	4	1	4	4	6	9	11	8	8	2	21	82
<i>VIA MOSE' DEL BROLO</i>														
F	1	1	1	1	2	5	9	10	12	6	6	5	25	84
M	0	2	0	2	5	0	6	8	10	6	5	6	8	58
MF	1	3	1	3	7	5	15	18	22	12	11	11	33	142
<i>VIA NATALE MORZENTI</i>														
F	0	0	0	0	2	0	0	0	2	0	0	1	2	7
M	0	0	0	0	2	0	2	0	1	1	0	1	1	8
MF	0	0	0	0	4	0	2	0	3	1	0	2	3	15
<i>VIA NICOLA MOIETTA</i>														
F	0	1	1	0	0	0	1	1	0	1	0	0	3	8
M	0	1	0	0	1	0	2	0	0	0	1	0	1	6
MF	0	2	1	0	1	0	3	1	0	1	1	0	4	14
<i>VIA NINI ALESSANDRO DA FANO</i>														
F	0	0	0	0	0	0	0	0	0	0	0	0	0	0
M	0	0	0	0	0	0	0	0	0	0	0	0	0	0
MF	0	0	0	0	0	0	0	0	0	0	0	0	0	0
<i>VIA NINO BIXIO</i>														
F	0	4	3	1	1	3	7	8	8	3	4	2	12	56
M	1	3	3	3	1	1	6	8	6	7	3	0	5	47
MF	1	7	6	4	2	4	13	16	14	10	7	2	17	103

SITUAZIONE DELLA CITTADINANZA AL 01/01/2008

CIRCOSCRIZIONE - 2

<i>S</i>	<i>0</i>	<i>01-04</i>	<i>05-09</i>	<i>10-14</i>	<i>15-19</i>	<i>20-24</i>	<i>25-34</i>	<i>35-44</i>	<i>45-54</i>	<i>55-59</i>	<i>60-64</i>	<i>65-69</i>	<i>OLTRE</i>	<i>TOTALE</i>
<i>VIA PADRE MASSIMILIANO KOLBE</i>														
F	0	0	0	0	0	0	0	0	0	0	0	0	0	0
M	0	0	0	0	0	0	0	0	0	0	0	0	1	1
MF	0	0	0	0	0	0	0	0	0	0	0	0	1	1
<i>VIA PALERMO</i>														
F	0	0	1	0	0	0	1	2	2	0	1	5	5	17
M	0	0	3	0	1	0	1	2	3	0	0	1	3	14
MF	0	0	4	0	1	0	2	4	5	0	1	6	8	31
<i>VIA PAOLO GAFFURI</i>														
F	1	4	2	4	2	6	8	17	18	6	0	8	16	92
M	1	5	4	4	10	12	7	20	12	6	3	4	12	100
MF	2	9	6	8	12	18	15	37	30	12	3	12	28	192
<i>VIA PIER LUIGI TODESCHINI</i>														
F	0	1	5	1	0	1	1	3	0	2	2	2	1	19
M	0	0	1	1	0	0	1	4	1	1	2	2	1	14
MF	0	1	6	2	0	1	2	7	1	3	4	4	2	33
<i>VIA PIETRO MASCAGNI</i>														
F	0	0	1	0	1	0	0	3	5	0	0	0	3	13
M	0	1	1	1	1	1	0	3	5	0	0	0	4	17
MF	0	1	2	1	2	1	0	6	10	0	0	0	7	30
<i>VIA PIETRO RONZONI</i>														
F	1	5	2	0	3	4	8	16	11	5	4	0	0	59
M	2	2	7	4	1	3	7	17	8	4	3	1	1	60
MF	3	7	9	4	4	7	15	33	19	9	7	1	1	119
<i>VIA POLARESCO</i>														
F	0	3	5	7	9	7	5	14	19	11	8	4	22	114
M	0	2	6	4	4	3	9	13	15	12	3	3	10	84
MF	0	5	11	11	13	10	14	27	34	23	11	7	32	198

SITUAZIONE DELLA CITTADINANZA AL 01/01/2008

CIRCOSCRIZIONE - 2

	<i>S</i>	<i>0</i>	<i>01-04</i>	<i>05-09</i>	<i>10-14</i>	<i>15-19</i>	<i>20-24</i>	<i>25-34</i>	<i>35-44</i>	<i>45-54</i>	<i>55-59</i>	<i>60-64</i>	<i>65-69</i>	<i>OLTRE</i>	<i>TOTALE</i>
<i>VIA QUATTRO NOVEMBRE</i>															
F	3	8	12	5	14	8	33	39	49	21	27	41	183		443
M	0	7	9	9	5	15	36	42	35	22	19	32	74		305
MF	3	15	21	14	19	23	69	81	84	43	46	73	257		748
<i>VIA RABAIONA</i>															
F	0	0	0	0	0	0	0	1	0	0	0	0	0	0	1
M	0	0	0	0	0	0	0	2	0	0	0	0	0	0	2
MF	0	0	0	0	0	0	0	3	0	0	0	0	0	0	3
<i>VIA RICCARDO WAGNER</i>															
F	0	0	0	0	0	0	1	0	2	1	0	1	0	0	5
M	0	0	0	1	1	0	1	1	1	0	1	0	0	0	6
MF	0	0	0	1	1	0	2	1	3	1	1	1	0	0	11
<i>VIA RICCARDO ZANDONAI</i>															
F	0	2	1	1	0	1	5	3	5	3	0	1	11		33
M	0	0	1	0	0	1	4	6	1	2	0	0	6		21
MF	0	2	2	1	0	2	9	9	6	5	0	1	17		54
<i>VIA ROBERTO KOCH</i>															
F	0	0	0	1	0	0	2	0	1	0	2	2	4		12
M	1	0	0	0	0	0	0	1	1	0	0	1	4		8
MF	1	0	0	1	0	0	2	1	2	0	2	3	8		20
<i>VIA ROSA AGAZZI</i>															
F	0	0	0	0	0	0	1	0	1	0	1	0	1		4
M	0	0	0	0	0	0	1	0	0	0	0	0	2		3
MF	0	0	0	0	0	0	2	0	1	0	1	0	3		7
<i>VIA SAN MARTINO DELLA PIGRIZIA</i>															
F	0	1	2	0	2	0	0	3	2	0	3	2	6		21
M	0	0	3	1	2	1	1	4	1	1	1	2	7		24
MF	0	1	5	1	4	1	1	7	3	1	4	4	13		45

SITUAZIONE DELLA CITTADINANZA AL 01/01/2008

CIRCOSCRIZIONE - 2

	S	0	01-04	05-09	10-14	15-19	20-24	25-34	35-44	45-54	55-59	60-64	65-69	OLTRE	TOTALE
<i>VIA SAN MATTEO ALLA BENAGLIA</i>															
F	0	1	0	0	0	1	4	1	4	0	4	3	4		22
M	0	3	2	3	0	2	2	4	5	1	3	2	6		33
MF	0	4	2	3	0	3	6	5	9	1	7	5	10		55
<i>VIA SANTA LUCIA</i>															
F	0	0	0	2	2	2	3	3	6	2	2	1	14		37
M	0	1	1	1	2	0	3	2	5	3	1	2	5		26
MF	0	1	1	3	4	2	6	5	11	5	3	3	19		63
<i>VIA SECCHI PADRE ANGELO</i>															
F	0	0	1	1	2	1	2	2	2	1	0	1	7		20
M	0	0	0	2	0	1	0	2	2	2	1	1	5		16
MF	0	0	1	3	2	2	2	4	4	3	1	2	12		36
<i>VIA TARQUINIO MERULA</i>															
F	1	0	2	3	3	2	2	9	6	1	3	5	9		46
M	0	1	6	2	0	3	0	6	7	3	0	2	4		34
MF	1	1	8	5	3	5	2	15	13	4	3	7	13		80
<i>VIA TORINO</i>															
F	0	0	3	2	2	2	4	6	11	4	4	4	5		47
M	0	1	0	3	0	4	7	7	6	6	5	3	6		48
MF	0	1	3	5	2	6	11	13	17	10	9	7	11		95
<i>VIA UMBERTO GIORDANO</i>															
F	0	4	4	7	4	3	7	13	9	7	2	11	50		121
M	0	1	3	2	2	1	15	16	15	1	3	3	28		90
MF	0	5	7	9	6	4	22	29	24	8	5	14	78		211
<i>VIA VINCENZO ANGELO ORELLI</i>															
F	0	0	0	0	0	0	2	1	2	1	1	0	3		10
M	0	1	1	0	0	0	0	2	3	0	1	1	1		10
MF	0	1	1	0	0	0	2	3	5	1	2	1	4		20

SITUAZIONE DELLA CITTADINANZA AL 01/01/2008**CIRCOSCRIZIONE - 2**

<i>S</i>	<i>0</i>	<i>01-04</i>	<i>05-09</i>	<i>10-14</i>	<i>15-19</i>	<i>20-24</i>	<i>25-34</i>	<i>35-44</i>	<i>45-54</i>	<i>55-59</i>	<i>60-64</i>	<i>65-69</i>	<i>OLTRE</i>	<i>TOTALE</i>
<i>VIA VINCENZO BELLINI</i>														
F	0	4	3	5	9	5	14	21	22	7	10	2	22	124
M	3	6	7	8	8	3	7	21	23	6	7	6	13	118
MF	3	10	10	13	17	8	21	42	45	13	17	8	35	242
<i>VIA VINCENZO BONOMINI</i>														
F	0	1	7	4	6	9	7	21	18	7	8	7	35	130
M	1	2	7	4	7	5	13	16	13	7	7	4	17	103
MF	1	3	14	8	13	14	20	37	31	14	15	11	52	233
<i>VIA VINCENZO VELA</i>														
F	0	0	0	0	3	0	1	1	6	1	0	2	5	19
M	1	0	0	1	0	0	1	0	4	0	0	0	3	10
MF	1	0	0	1	3	0	2	1	10	1	0	2	8	29
<i>VIA WOLFGANG GOETHE</i>														
F	1	5	1	1	3	1	5	12	5	7	3	1	3	48
M	0	2	3	1	2	3	8	7	6	3	3	3	0	41
MF	1	7	4	2	5	4	13	19	11	10	6	4	3	89
<i>VIA XXIV MAGGIO</i>														
F	1	15	35	13	15	17	59	85	66	41	22	31	139	539
M	5	14	22	28	21	16	60	81	57	23	22	22	86	457
MF	6	29	57	41	36	33	119	166	123	64	44	53	225	996
<i>VIALE CORPO ITALIANO DI LIBERAZIONE</i>														
F	0	1	3	3	6	8	5	8	15	11	4	5	9	78
M	0	1	1	4	8	11	5	8	9	11	6	6	5	75
MF	0	2	4	7	14	19	10	16	24	22	10	11	14	153
<i>VIALE LUIGI PASTEUR</i>														
F	1	2	9	9	11	6	12	19	14	8	9	20	52	172
M	1	3	2	12	8	10	8	21	23	8	8	11	42	157
MF	2	5	11	21	19	16	20	40	37	16	17	31	94	329

SITUAZIONE DELLA CITTADINANZA AL 01/01/2008

CIRCOSCRIZIONE - 2

	<i>S</i>	<i>0</i>	<i>01-04</i>	<i>05-09</i>	<i>10-14</i>	<i>15-19</i>	<i>20-24</i>	<i>25-34</i>	<i>35-44</i>	<i>45-54</i>	<i>55-59</i>	<i>60-64</i>	<i>65-69</i>	<i>OLTRE</i>	<i>TOTALE</i>
<i>VIALE PIETRO E MARIA CURIE</i>															
F		0	1	3	3	4	2	12	22	11	15	20	29	54	176
M		1	7	4	3	3	3	17	22	13	7	11	18	54	163
MF		1	8	7	6	7	5	29	44	24	22	31	47	108	339
<i>VIALE SALVO D'ACQUISTO</i>															
F		0	0	0	0	0	0	4	4	3	2	1	1	2	17
M		1	1	3	1	0	1	4	2	3	2	0	1	1	20
MF		1	1	3	1	0	1	8	6	6	4	1	2	3	37

SITUAZIONE DELLA CITTADINANZA AL 01/01/2008

CIRCOSCRIZIONE - 3

<i>S</i>	<i>0</i>	<i>01-04</i>	<i>05-09</i>	<i>10-14</i>	<i>15-19</i>	<i>20-24</i>	<i>25-34</i>	<i>35-44</i>	<i>45-54</i>	<i>55-59</i>	<i>60-64</i>	<i>65-69</i>	<i>OLTRE</i>	<i>TOTALE</i>
<i>LARGO COLLE APERTO</i>														
F	1	0	5	2	1	1	4	8	5	5	1	2	10	45
M	0	1	1	2	1	3	3	4	4	4	1	1	5	30
MF	1	1	6	4	2	4	7	12	9	9	2	3	15	75
<i>LARGO DI PORTA SANT'ALESSANDRO</i>														
F	0	0	0	0	0	0	0	0	0	0	0	0	1	1
M	0	0	0	0	0	0	0	0	0	0	0	0	0	0
MF	0	0	0	0	0	0	0	0	0	0	0	0	1	1
<i>PASSAGGIO BECHARINO DA PRATTA</i>														
F	0	0	0	0	0	0	0	0	0	0	0	0	0	0
M	0	0	0	0	0	0	1	0	0	0	0	0	0	1
MF	0	0	0	0	0	0	1	0	0	0	0	0	0	1
<i>PASSAGGIO CA' LONGA</i>														
F	0	0	1	2	0	0	0	3	3	0	1	1	3	14
M	0	0	1	1	1	1	1	2	3	0	1	0	5	16
MF	0	0	2	3	1	1	1	5	6	0	2	1	8	30
<i>PIAZZA CITTADELLA</i>														
F	0	0	0	0	0	0	0	0	0	0	0	0	0	0
M	0	0	0	0	0	0	1	2	0	0	0	0	0	3
MF	0	0	0	0	0	0	1	2	0	0	0	0	0	3
<i>PIAZZA DUOMO</i>														
F	0	0	1	0	0	0	1	0	0	0	0	0	0	2
M	0	0	1	0	0	0	1	0	0	0	0	0	1	3
MF	0	0	2	0	0	0	2	0	0	0	0	0	1	5
<i>PIAZZA LORENZO MASCHERONI</i>														
F	0	3	1	0	2	1	1	7	5	4	0	3	5	32
M	0	0	0	1	1	0	2	5	8	3	1	1	3	25
MF	0	3	1	1	3	1	3	12	13	7	1	4	8	57

SITUAZIONE DELLA CITTADINANZA AL 01/01/2008**CIRCOSCRIZIONE - 3**

<i>S</i>	<i>0</i>	<i>01-04</i>	<i>05-09</i>	<i>10-14</i>	<i>15-19</i>	<i>20-24</i>	<i>25-34</i>	<i>35-44</i>	<i>45-54</i>	<i>55-59</i>	<i>60-64</i>	<i>65-69</i>	<i>OLTRE</i>	<i>TOTALE</i>
<i>PIAZZA LUIGI ANGELINI</i>														
F	0	0	0	1	1	2	1	5	4	1	0	3	6	24
M	0	0	1	0	1	2	3	3	3	1	2	0	3	19
MF	0	0	1	1	2	4	4	8	7	2	2	3	9	43
<i>PIAZZA MERCATO DEL FIENO</i>														
F	0	0	0	0	1	3	2	4	5	2	5	2	10	34
M	0	0	0	0	1	3	4	2	4	2	4	3	3	26
MF	0	0	0	0	2	6	6	6	9	4	9	5	13	60
<i>PIAZZA MERCATO DELLE SCARPE</i>														
F	0	0	0	0	0	0	0	1	0	0	0	1	0	2
M	0	1	0	1	0	0	0	1	0	0	0	0	0	3
MF	0	1	0	1	0	0	0	2	0	0	0	1	0	5
<i>PIAZZA REGINALDO GIULIANI</i>														
F	0	0	1	1	0	0	2	3	7	1	0	3	11	29
M	0	0	0	2	1	0	0	2	0	0	1	3	5	14
MF	0	0	1	3	1	0	2	5	7	1	1	6	16	43
<i>PIAZZA ROSATE</i>														
F	0	0	0	0	0	0	0	0	0	0	0	0	0	0
M	0	0	0	0	0	0	0	0	0	0	0	0	0	0
MF	0	0	0	0	0	0	0	0	0	0	0	0	0	0
<i>PIAZZA TERZI</i>														
F	0	0	0	0	0	0	1	1	2	1	0	0	0	5
M	0	0	0	1	1	0	0	1	2	0	0	0	2	7
MF	0	0	0	1	1	0	1	2	4	1	0	0	2	12
<i>PIAZZA VECCHIA</i>														
F	0	0	2	1	1	0	1	5	0	0	1	0	0	11
M	0	1	0	2	1	0	4	7	4	1	1	0	0	21
MF	0	1	2	3	2	0	5	12	4	1	2	0	0	32

SITUAZIONE DELLA CITTADINANZA AL 01/01/2008

CIRCOSCRIZIONE - 3

<i>S</i>	<i>0</i>	<i>01-04</i>	<i>05-09</i>	<i>10-14</i>	<i>15-19</i>	<i>20-24</i>	<i>25-34</i>	<i>35-44</i>	<i>45-54</i>	<i>55-59</i>	<i>60-64</i>	<i>65-69</i>	<i>OLTRE</i>	<i>TOTALE</i>
<i>PIAZZALE BRIGATA LEGNANO</i>														
F	0	0	0	0	0	0	0	0	0	0	0	0	0	0
M	0	0	0	0	0	0	0	0	0	0	0	0	0	0
MF	0	0	0	0	0	0	0	0	0	0	0	0	0	0
<i>PIAZZETTA GUIDO ZAVADINI</i>														
F	0	0	0	0	2	0	1	2	1	0	0	0	0	6
M	0	0	0	0	1	0	0	0	2	0	0	1	0	4
MF	0	0	0	0	3	0	1	2	3	0	0	1	0	10
<i>PIAZZETTA TERESA EUSTOCHIO VERZERI</i>														
F	0	0	0	0	1	0	0	0	2	2	3	0	5	13
M	0	0	0	1	0	0	2	1	1	0	1	0	1	7
MF	0	0	0	1	1	0	2	1	3	2	4	0	6	20
<i>SALITA DELLO SCORLAZZONE</i>														
F	0	0	0	6	2	1	0	3	3	0	0	0	3	18
M	0	0	3	0	1	1	0	3	3	0	0	0	0	11
MF	0	0	3	6	3	2	0	6	6	0	0	0	3	29
<i>SCALETТА DELLE MORE</i>														
F	0	1	0	0	0	0	0	2	1	0	0	1	2	7
M	0	1	0	0	0	1	1	1	1	0	0	1	1	7
MF	0	2	0	0	0	1	1	3	2	0	0	2	3	14
<i>SCALETТА SAN MARTINO</i>														
F	0	0	0	0	0	0	0	0	0	0	2	1	0	3
M	0	0	0	0	0	0	1	0	0	0	0	2	1	4
MF	0	0	0	0	0	0	1	0	0	0	2	3	1	7
<i>STRADA AL MULINO</i>														
F	0	0	0	0	0	3	1	2	1	0	1	2	1	11
M	0	0	2	0	0	0	1	2	2	0	1	2	2	12
MF	0	0	2	0	0	3	2	4	3	0	2	4	3	23

SITUAZIONE DELLA CITTADINANZA AL 01/01/2008**CIRCOSCRIZIONE - 3**

<i>S</i>	<i>0</i>	<i>01-04</i>	<i>05-09</i>	<i>10-14</i>	<i>15-19</i>	<i>20-24</i>	<i>25-34</i>	<i>35-44</i>	<i>45-54</i>	<i>55-59</i>	<i>60-64</i>	<i>65-69</i>	<i>OLTRE</i>	<i>TOTALE</i>
<i>VIA AL PIANONE</i>														
F	0	0	1	1	1	0	6	1	3	1	1	2	2	19
M	0	1	1	0	0	0	3	3	4	1	1	2	2	18
MF	0	1	2	1	1	0	9	4	7	2	2	4	4	37
<i>VIA ALLA PORTA DI S. LORENZO</i>														
F	0	1	0	1	0	0	5	1	2	0	1	2	2	15
M	0	0	0	0	0	1	1	3	3	0	1	3	0	12
MF	0	1	0	1	0	1	6	4	5	0	2	5	2	27
<i>VIA ALLE CASE MORONI</i>														
F	0	0	0	1	0	0	0	1	0	0	0	0	1	3
M	0	0	0	1	0	0	0	1	0	0	0	0	1	3
MF	0	0	0	2	0	0	0	2	0	0	0	0	2	6
<i>VIA ARENA</i>														
F	0	0	3	5	4	5	5	8	9	5	3	5	19	71
M	1	1	0	0	3	2	4	13	8	5	1	2	5	45
MF	1	1	3	5	7	7	9	21	17	10	4	7	24	116
<i>VIA ASTINO</i>														
F	0	0	0	1	2	4	1	2	7	1	3	3	7	31
M	0	1	0	2	0	2	3	3	5	0	4	1	7	28
MF	0	1	0	3	2	6	4	5	12	1	7	4	14	59
<i>VIA BARTOLOMEO COLLEONI</i>														
F	1	3	8	1	8	3	11	21	16	6	3	3	17	101
M	2	2	5	4	1	6	17	21	16	5	7	1	9	96
MF	3	5	13	5	9	9	28	42	32	11	10	4	26	197
<i>VIA BOCCOLA</i>														
F	0	1	0	2	1	0	1	5	1	0	0	1	1	13
M	0	1	1	1	0	0	1	2	1	0	0	0	1	8
MF	0	2	1	3	1	0	2	7	2	0	0	1	2	21

SITUAZIONE DELLA CITTADINANZA AL 01/01/2008

CIRCOSCRIZIONE - 3

<i>S</i>	<i>0</i>	<i>01-04</i>	<i>05-09</i>	<i>10-14</i>	<i>15-19</i>	<i>20-24</i>	<i>25-34</i>	<i>35-44</i>	<i>45-54</i>	<i>55-59</i>	<i>60-64</i>	<i>65-69</i>	<i>OLTRE</i>	<i>TOTALE</i>
<i>VIA BORGO CANALE</i>														
F	2	5	10	7	8	3	10	22	21	8	9	10	35	150
M	1	2	4	4	10	11	13	23	23	9	13	9	16	138
MF	3	7	14	11	18	14	23	45	44	17	22	19	51	288
<i>VIA CASTAGNETA</i>														
F	0	1	5	0	2	4	13	12	14	8	0	2	20	81
M	1	3	3	8	4	5	10	13	16	5	3	3	10	84
MF	1	4	8	8	6	9	23	25	30	13	3	5	30	165
<i>VIA CASTELLO</i>														
F	0	0	1	0	1	0	1	2	2	2	0	1	1	11
M	0	1	2	0	3	1	0	1	2	2	1	1	1	15
MF	0	1	3	0	4	1	1	3	4	4	1	2	2	26
<i>VIA CIAREGOTTO</i>														
F	0	0	0	0	0	0	0	0	1	0	0	0	1	2
M	0	0	0	0	0	0	0	0	2	0	0	0	1	3
MF	0	0	0	0	0	0	0	0	3	0	0	0	2	5
<i>VIA COLLE DEI ROCCOLI</i>														
F	0	0	2	0	1	0	2	6	1	4	3	2	1	22
M	0	2	1	4	0	1	2	2	6	3	2	4	0	27
MF	0	2	3	4	1	1	4	8	7	7	5	6	1	49
<i>VIA COSTANTINO BELTRAMI</i>														
F	1	0	2	2	1	2	6	7	6	3	4	3	6	43
M	0	3	5	1	2	2	4	6	3	4	3	5	4	42
MF	1	3	7	3	3	4	10	13	9	7	7	8	10	85
<i>VIA DEGLI ORTI</i>														
F	0	0	1	1	2	1	0	3	4	2	1	1	0	16
M	0	1	1	0	1	0	2	2	2	2	1	0	1	13
MF	0	1	2	1	3	1	2	5	6	4	2	1	1	29

SITUAZIONE DELLA CITTADINANZA AL 01/01/2008**CIRCOSCRIZIONE - 3**

<i>S</i>	<i>0</i>	<i>01-04</i>	<i>05-09</i>	<i>10-14</i>	<i>15-19</i>	<i>20-24</i>	<i>25-34</i>	<i>35-44</i>	<i>45-54</i>	<i>55-59</i>	<i>60-64</i>	<i>65-69</i>	<i>OLTRE</i>	<i>TOTALE</i>
<i>VIA DEGLI ORTOLANI</i>														
F	0	0	4	1	0	0	1	3	0	2	1	2	1	15
M	0	1	1	1	0	1	0	2	3	2	1	1	1	14
MF	0	1	5	2	0	1	1	5	3	4	2	3	2	29
<i>VIA DEL PARADISO</i>														
F	0	0	0	1	0	0	1	1	1	0	1	1	1	7
M	0	0	0	2	0	0	1	1	1	0	0	0	2	7
MF	0	0	0	3	0	0	2	2	2	0	1	1	3	14
<i>VIA DEL PAVIONE</i>														
F	0	1	1	3	3	2	3	7	7	0	2	1	1	31
M	0	3	3	2	4	0	3	3	8	0	1	1	1	29
MF	0	4	4	5	7	2	6	10	15	0	3	2	2	60
<i>VIA DEL RIONE</i>														
F	0	0	0	0	0	0	0	0	0	0	0	1	0	1
M	0	0	0	0	0	0	0	0	0	0	0	1	0	1
MF	0	0	0	0	0	0	0	0	0	0	0	2	0	2
<i>VIA DEL SOLE</i>														
F	0	0	1	0	0	0	0	1	0	0	1	0	2	5
M	0	0	1	0	0	0	0	0	1	0	1	0	2	5
MF	0	0	2	0	0	0	0	1	1	0	2	0	4	10
<i>VIA DELL'ALLEGREZZA</i>														
F	0	0	0	1	2	0	1	0	2	2	1	0	0	9
M	0	0	0	0	2	0	2	0	1	2	0	2	0	9
MF	0	0	0	1	4	0	3	0	3	4	1	2	0	18
<i>VIA DELLE PRIMULE</i>														
F	0	0	0	0	0	0	0	0	0	0	0	0	1	1
M	0	0	0	0	0	0	0	1	0	0	0	0	1	2
MF	0	0	0	0	0	0	0	1	0	0	0	0	2	3

SITUAZIONE DELLA CITTADINANZA AL 01/01/2008**CIRCOSCRIZIONE - 3**

<i>S</i>	<i>0</i>	<i>01-04</i>	<i>05-09</i>	<i>10-14</i>	<i>15-19</i>	<i>20-24</i>	<i>25-34</i>	<i>35-44</i>	<i>45-54</i>	<i>55-59</i>	<i>60-64</i>	<i>65-69</i>	<i>OLTRE</i>	<i>TOTALE</i>
<i>VIA DI MEZZO</i>														
F	0	0	1	3	1	0	2	7	2	1	2	1	4	24
M	0	2	1	3	1	0	2	5	3	2	2	0	1	22
MF	0	2	2	6	2	0	4	12	5	3	4	1	5	46
<i>VIA FARA</i>														
F	0	2	3	2	3	2	6	11	7	5	3	4	11	59
M	0	1	2	3	7	0	9	10	11	3	3	0	5	54
MF	0	3	5	5	10	2	15	21	18	8	6	4	16	113
<i>VIA FELICE CAVAGNIS</i>														
F	0	0	1	1	0	0	0	2	5	1	0	1	6	17
M	0	0	0	1	1	2	1	2	4	1	1	2	3	18
MF	0	0	1	2	1	2	1	4	9	2	1	3	9	35
<i>VIA FONTANA</i>														
F	2	1	2	3	5	3	13	10	15	5	5	4	11	79
M	2	6	5	2	1	5	9	12	11	5	5	5	6	74
MF	4	7	7	5	6	8	22	22	26	10	10	9	17	153
<i>VIA FONTANABROLO</i>														
F	0	2	2	4	0	0	0	3	2	0	2	3	1	19
M	0	0	3	1	0	0	0	2	3	1	1	0	3	14
MF	0	2	5	5	0	0	0	5	5	1	3	3	4	33
<i>VIA GAETANO DONIZETTI</i>														
F	0	1	1	7	5	1	10	15	8	4	3	4	10	69
M	1	2	4	1	3	4	10	15	17	6	2	5	7	77
MF	1	3	5	8	8	5	20	30	25	10	5	9	17	146
<i>VIA GHISLENI MAZZOLA</i>														
F	0	1	0	2	2	1	0	2	5	0	0	2	7	22
M	0	2	0	1	4	0	0	2	5	0	0	0	3	17
MF	0	3	0	3	6	1	0	4	10	0	0	2	10	39

SITUAZIONE DELLA CITTADINANZA AL 01/01/2008**CIRCOSCRIZIONE - 3**

<i>S</i>	<i>0</i>	<i>01-04</i>	<i>05-09</i>	<i>10-14</i>	<i>15-19</i>	<i>20-24</i>	<i>25-34</i>	<i>35-44</i>	<i>45-54</i>	<i>55-59</i>	<i>60-64</i>	<i>65-69</i>	<i>OLTRE</i>	<i>TOTALE</i>
<i>VIA GIOVANNI MAIRONI DA PONTE</i>														
F	0	0	0	0	0	0	0	0	0	0	0	0	1	1
M	0	0	0	0	0	0	0	0	0	1	0	0	1	2
MF	0	0	0	0	0	0	0	0	0	1	0	0	2	3
<i>VIA GIOVANNI MARIENI</i>														
F	0	0	1	1	0	0	4	3	2	1	1	2	7	22
M	0	1	4	0	0	1	1	2	3	0	0	1	2	15
MF	0	1	5	1	0	1	5	5	5	1	1	3	9	37
<i>VIA GOMBITO</i>														
F	3	0	3	0	0	0	7	7	7	5	8	5	17	62
M	1	1	1	1	1	6	7	15	8	2	4	3	8	58
MF	4	1	4	1	1	6	14	22	15	7	12	8	25	120
<i>VIA LAVANDERIO</i>														
F	0	1	0	1	1	0	5	2	3	1	0	0	2	16
M	0	3	1	2	3	3	1	2	2	3	3	0	1	24
MF	0	4	1	3	4	3	6	4	5	4	3	0	3	40
<i>VIA MADONNA DELLA CASTAGNA</i>														
F	0	2	0	0	0	1	2	0	1	1	1	0	1	9
M	0	0	1	0	0	1	2	0	2	0	0	1	1	8
MF	0	2	1	0	0	2	4	0	3	1	1	1	2	17
<i>VIA MARIO LUPO</i>														
F	0	0	1	3	1	0	2	4	3	1	2	4	6	27
M	0	1	1	0	0	2	0	7	2	3	0	2	3	21
MF	0	1	2	3	1	2	2	11	5	4	2	6	9	48
<i>VIA MONTE BASTIA</i>														
F	0	1	4	1	1	1	4	5	6	2	5	2	1	33
M	2	0	4	2	2	2	6	5	4	1	2	5	1	36
MF	2	1	8	3	3	3	10	10	10	3	7	7	2	69

SITUAZIONE DELLA CITTADINANZA AL 01/01/2008**CIRCOSCRIZIONE - 3**

<i>S</i>	<i>0</i>	<i>01-04</i>	<i>05-09</i>	<i>10-14</i>	<i>15-19</i>	<i>20-24</i>	<i>25-34</i>	<i>35-44</i>	<i>45-54</i>	<i>55-59</i>	<i>60-64</i>	<i>65-69</i>	<i>OLTRE</i>	<i>TOTALE</i>
<i>VIA MORATELLI</i>														
F	0	0	0	0	0	0	0	0	1	1	0	0	1	3
M	0	0	0	0	0	1	0	0	1	0	0	0	1	3
MF	0	0	0	0	0	1	0	0	2	1	0	0	2	6
<i>VIA ORSAROLA</i>														
F	0	2	2	0	0	0	0	2	0	1	0	0	1	8
M	0	0	0	0	0	0	0	1	1	0	0	1	0	3
MF	0	2	2	0	0	0	0	3	1	1	0	1	1	11
<i>VIA OSMANO</i>														
F	1	0	0	0	0	0	1	2	1	0	1	1	0	7
M	0	1	0	0	0	3	2	1	1	1	0	0	1	10
MF	1	1	0	0	0	3	3	3	2	1	1	1	1	17
<i>VIA PASCOLO DEI TEDESCHI</i>														
F	0	0	0	0	0	0	0	1	0	0	0	0	1	2
M	0	0	0	0	0	0	0	0	1	0	0	0	0	1
MF	0	0	0	0	0	0	0	1	1	0	0	0	1	3
<i>VIA PIETRO PESENTI</i>														
F	0	0	0	3	3	0	2	2	4	0	0	1	1	16
M	0	1	3	2	2	1	2	1	7	2	1	0	0	22
MF	0	1	3	5	5	1	4	3	11	2	1	1	1	38
<i>VIA PORTA DIPINTA</i>														
F	1	8	7	6	3	6	20	26	17	12	6	16	25	153
M	1	6	9	4	5	7	17	22	21	8	4	12	19	135
MF	2	14	16	10	8	13	37	48	38	20	10	28	44	288
<i>VIA RAMERA</i>														
F	1	1	0	0	3	1	3	5	4	0	1	4	3	26
M	0	0	3	0	0	1	1	7	8	3	0	4	1	28
MF	1	1	3	0	3	2	4	12	12	3	1	8	4	54

SITUAZIONE DELLA CITTADINANZA AL 01/01/2008

CIRCOSCRIZIONE - 3

<i>S</i>	<i>0</i>	<i>01-04</i>	<i>05-09</i>	<i>10-14</i>	<i>15-19</i>	<i>20-24</i>	<i>25-34</i>	<i>35-44</i>	<i>45-54</i>	<i>55-59</i>	<i>60-64</i>	<i>65-69</i>	<i>OLTRE</i>	<i>TOTALE</i>
<i>VIA REBETTA ALTA</i>														
F	0	0	0	2	1	0	1	3	2	2	0	0	0	11
M	0	0	1	2	0	1	2	1	4	0	1	1	0	13
MF	0	0	1	4	1	1	3	4	6	2	1	1	0	24
<i>VIA REBETTA BASSA</i>														
F	0	1	1	1	0	0	0	3	0	1	1	2	0	10
M	0	0	1	2	0	1	0	3	2	2	0	0	1	12
MF	0	1	2	3	0	1	0	6	2	3	1	2	1	22
<i>VIA RIPA PASQUALINA</i>														
F	0	0	0	0	1	1	0	0	3	0	0	0	0	5
M	0	0	0	0	2	1	0	0	2	1	0	0	0	6
MF	0	0	0	0	3	2	0	0	5	1	0	0	0	11
<i>VIA RIVOLA</i>														
F	0	0	0	0	1	2	0	0	0	0	1	0	1	5
M	0	0	0	0	0	0	1	0	1	1	0	2	0	5
MF	0	0	0	0	1	2	1	0	1	1	1	2	1	10
<i>VIA ROCCA</i>														
F	2	1	2	1	3	6	3	8	12	6	3	3	24	74
M	0	2	3	2	3	2	4	5	7	3	2	5	7	45
MF	2	3	5	3	6	8	7	13	19	9	5	8	31	119
<i>VIA ROCCOLINO</i>														
F	0	0	0	0	0	2	0	1	1	3	1	0	3	11
M	0	1	2	0	1	0	0	0	1	2	1	1	0	9
MF	0	1	2	0	1	2	0	1	2	5	2	1	3	20
<i>VIA ROSATE</i>														
F	0	0	0	0	1	0	0	0	0	1	0	0	1	3
M	0	0	0	0	0	1	0	0	0	1	0	0	0	2
MF	0	0	0	0	1	1	0	0	0	2	0	0	1	5

SITUAZIONE DELLA CITTADINANZA AL 01/01/2008**CIRCOSCRIZIONE - 3**

<i>S</i>	<i>0</i>	<i>01-04</i>	<i>05-09</i>	<i>10-14</i>	<i>15-19</i>	<i>20-24</i>	<i>25-34</i>	<i>35-44</i>	<i>45-54</i>	<i>55-59</i>	<i>60-64</i>	<i>65-69</i>	<i>OLTRE</i>	<i>TOTALE</i>
<i>VIA SALVECCHIO</i>														
F	0	3	0	1	1	0	7	9	4	5	1	3	15	49
M	2	4	2	3	2	5	6	10	8	2	4	1	7	56
MF	2	7	2	4	3	5	13	19	12	7	5	4	22	105
<i>VIA SAN GIACOMO</i>														
F	1	1	5	2	5	3	11	14	17	5	7	2	21	94
M	3	3	5	4	8	6	9	10	15	8	6	5	11	93
MF	4	4	10	6	13	9	20	24	32	13	13	7	32	187
<i>VIA SAN LORENZINO</i>														
F	0	1	1	0	1	2	0	4	3	3	1	1	3	20
M	0	1	1	1	0	0	3	3	4	1	0	3	1	18
MF	0	2	2	1	1	2	3	7	7	4	1	4	4	38
<i>VIA SAN LORENZO</i>														
F	2	1	3	3	9	3	11	19	14	4	7	13	21	110
M	2	3	5	9	9	4	2	20	18	8	7	9	11	107
MF	4	4	8	12	18	7	13	39	32	12	14	22	32	217
<i>VIA SAN MARTINO DELLA PIGRIZIA</i>														
F	2	2	3	3	1	0	4	12	4	6	2	4	8	51
M	0	4	4	0	0	3	4	7	2	2	2	3	13	44
MF	2	6	7	3	1	3	8	19	6	8	4	7	21	95
<i>VIA SAN PANCRAZIO</i>														
F	0	0	2	0	0	0	1	2	2	0	0	1	3	11
M	0	0	0	0	0	0	0	1	0	0	0	1	3	5
MF	0	0	2	0	0	0	1	3	2	0	0	2	6	16
<i>VIA SAN SALVATORE</i>														
F	1	4	4	1	0	1	6	10	5	3	1	2	5	43
M	0	4	4	1	2	0	4	13	7	1	2	1	2	41
MF	1	8	8	2	2	1	10	23	12	4	3	3	7	84

SITUAZIONE DELLA CITTADINANZA AL 01/01/2008**CIRCOSCRIZIONE - 3**

<i>S</i>	<i>0</i>	<i>01-04</i>	<i>05-09</i>	<i>10-14</i>	<i>15-19</i>	<i>20-24</i>	<i>25-34</i>	<i>35-44</i>	<i>45-54</i>	<i>55-59</i>	<i>60-64</i>	<i>65-69</i>	<i>OLTRE</i>	<i>TOTALE</i>
<i>VIA SAN SEBASTIANO</i>														
F	1	2	1	1	0	0	1	7	0	0	3	1	2	19
M	0	0	3	2	2	0	0	7	1	0	0	2	3	20
MF	1	2	4	3	2	0	1	14	1	0	3	3	5	39
<i>VIA SAN VIGILIO</i>														
F	1	6	7	5	3	0	5	17	6	2	3	5	6	66
M	2	2	4	2	4	0	3	12	7	0	0	6	8	50
MF	3	8	11	7	7	0	8	29	13	2	3	11	14	116
<i>VIA SCALVINI</i>														
F	0	0	0	0	1	0	0	1	1	0	0	0	0	3
M	0	0	0	0	0	1	1	0	2	0	0	0	0	4
MF	0	0	0	0	1	1	1	1	3	0	0	0	0	7
<i>VIA SCARAMAGLI</i>														
F	0	0	0	0	0	0	0	0	1	1	0	0	0	2
M	0	0	0	0	0	0	2	1	0	1	0	1	0	5
MF	0	0	0	0	0	0	2	1	1	2	0	1	0	7
<i>VIA SFORZA PALLAVICINO</i>														
F	0	0	2	0	0	0	1	1	6	1	0	1	1	13
M	0	0	1	0	0	0	2	2	2	1	0	2	1	11
MF	0	0	3	0	0	0	3	3	8	2	0	3	2	24
<i>VIA SIMONE MAYR</i>														
F	1	0	2	0	0	1	2	7	1	1	0	0	1	16
M	0	1	1	0	1	0	4	5	3	1	0	1	0	17
MF	1	1	3	0	1	1	6	12	4	2	0	1	1	33
<i>VIA SOLATA</i>														
F	0	0	2	1	0	1	4	4	4	0	1	2	12	31
M	0	1	2	0	2	1	6	7	5	2	0	0	5	31
MF	0	1	4	1	2	2	10	11	9	2	1	2	17	62

SITUAZIONE DELLA CITTADINANZA AL 01/01/2008**CIRCOSCRIZIONE - 3**

<i>S</i>	<i>0</i>	<i>01-04</i>	<i>05-09</i>	<i>10-14</i>	<i>15-19</i>	<i>20-24</i>	<i>25-34</i>	<i>35-44</i>	<i>45-54</i>	<i>55-59</i>	<i>60-64</i>	<i>65-69</i>	<i>OLTRE</i>	<i>TOTALE</i>
<i>VIA SOMBRENO</i>														
F	1	1	1	0	3	1	3	1	7	1	4	1	3	27
M	0	1	0	0	5	2	2	4	7	0	3	1	3	28
MF	1	2	1	0	8	3	5	5	14	1	7	2	6	55
<i>VIA SOTTO LE MURA DI SANT'ALESSANDRO</i>														
F	0	0	0	0	0	0	0	0	1	0	0	0	3	4
M	0	0	0	0	0	0	0	2	1	0	0	0	1	4
MF	0	0	0	0	0	0	0	2	2	0	0	0	4	8
<i>VIA SUDORNO</i>														
F	2	6	6	5	6	2	14	17	14	10	11	15	85	193
M	2	6	5	8	6	3	16	14	15	9	7	4	14	109
MF	4	12	11	13	12	5	30	31	29	19	18	19	99	302
<i>VIA TASSIS</i>														
F	1	3	1	3	5	2	10	17	15	11	6	5	17	96
M	0	6	5	4	7	6	11	17	19	6	7	6	8	102
MF	1	9	6	7	12	8	21	34	34	17	13	11	25	198
<i>VIA TORNI</i>														
F	0	2	2	2	1	0	4	10	4	3	6	5	9	48
M	0	0	1	4	2	1	4	5	6	3	4	3	8	41
MF	0	2	3	6	3	1	8	15	10	6	10	8	17	89
<i>VIA TORRENTE QUIZA</i>														
F	0	1	0	0	0	0	2	1	1	1	1	0	3	10
M	0	0	0	0	0	2	0	1	0	1	1	0	1	6
MF	0	1	0	0	0	2	2	2	1	2	2	0	4	16
<i>VIA TRE ARMI</i>														
F	1	0	0	1	0	1	0	4	5	1	0	1	1	15
M	0	1	0	1	2	3	2	3	3	1	1	1	1	19
MF	1	1	0	2	2	4	2	7	8	2	1	2	2	34

SITUAZIONE DELLA CITTADINANZA AL 01/01/2008**CIRCOSCRIZIONE - 3**

<i>S</i>	<i>0</i>	<i>01-04</i>	<i>05-09</i>	<i>10-14</i>	<i>15-19</i>	<i>20-24</i>	<i>25-34</i>	<i>35-44</i>	<i>45-54</i>	<i>55-59</i>	<i>60-64</i>	<i>65-69</i>	<i>OLTRE</i>	<i>TOTALE</i>
<i>VIA VAGINE</i>														
F	0	1	3	1	3	2	5	4	4	4	2	0	4	33
M	0	0	2	1	3	0	2	2	2	2	2	2	3	21
MF	0	1	5	2	6	2	7	6	6	6	4	2	7	54
<i>VIA VALMARINA</i>														
F	0	0	0	0	0	0	0	0	0	0	0	0	0	0
M	0	0	0	0	0	1	0	0	1	0	0	0	0	2
MF	0	0	0	0	0	1	0	0	1	0	0	0	0	2
<i>VIA VALVERDE</i>														
F	0	0	0	0	0	0	2	0	0	0	1	0	0	3
M	0	0	0	0	0	0	0	0	0	0	1	1	0	2
MF	0	0	0	0	0	0	2	0	0	0	2	1	0	5
<i>VIA VETTA</i>														
F	0	0	0	1	0	1	2	1	0	0	1	0	3	9
M	0	1	2	0	1	1	1	2	0	0	1	0	2	11
MF	0	1	2	1	1	2	3	3	0	0	2	0	5	20
<i>VIALE DELLE MURA</i>														
F	0	0	0	3	0	0	1	0	2	1	1	1	1	10
M	0	0	0	1	1	0	2	0	1	2	1	1	1	10
MF	0	0	0	4	1	0	3	0	3	3	2	2	2	20
<i>VICOLO AQUILA NERA</i>														
F	0	0	0	0	0	0	1	0	1	2	1	0	0	5
M	0	0	0	0	0	0	2	2	1	2	0	0	0	7
MF	0	0	0	0	0	0	3	2	2	4	1	0	0	12
<i>VICOLO BETTAMI</i>														
F	0	1	2	1	1	0	0	2	1	0	2	1	1	12
M	0	0	0	3	0	0	0	0	2	0	0	0	1	6
MF	0	1	2	4	1	0	0	2	3	0	2	1	2	18

SITUAZIONE DELLA CITTADINANZA AL 01/01/2008**CIRCOSCRIZIONE - 3**

<i>S</i>	<i>0</i>	<i>01-04</i>	<i>05-09</i>	<i>10-14</i>	<i>15-19</i>	<i>20-24</i>	<i>25-34</i>	<i>35-44</i>	<i>45-54</i>	<i>55-59</i>	<i>60-64</i>	<i>65-69</i>	<i>OLTRE</i>	<i>TOTALE</i>
<i>VICOLO BOTTA DI S.SEBASTIANO</i>														
F	0	0	2	1	0	0	1	3	1	1	1	1	0	11
M	0	0	2	1	1	0	0	2	1	2	0	1	1	11
MF	0	0	4	2	1	0	1	5	2	3	1	2	1	22
<i>VICOLO FONTANABROLO</i>														
F	0	0	0	0	0	0	0	0	0	0	0	0	1	1
M	0	0	0	0	0	0	0	0	0	0	0	0	1	1
MF	0	0	0	0	0	0	0	0	0	0	0	0	2	2
<i>VICOLO GHIACCIAIA</i>														
F	0	1	0	0	1	0	3	2	0	0	0	0	0	7
M	0	0	0	0	1	0	1	1	0	2	0	0	0	5
MF	0	1	0	0	2	0	4	3	0	2	0	0	0	12
<i>VICOLO MURA DI S.GRATA</i>														
F	0	0	1	1	0	0	2	1	0	0	1	0	0	6
M	0	0	0	0	0	0	1	0	1	0	1	0	0	3
MF	0	0	1	1	0	0	3	1	1	0	2	0	0	9
<i>VICOLO SANT'AGATA</i>														
F	0	0	0	0	0	0	0	0	0	0	0	1	0	1
M	0	0	0	0	0	0	0	1	1	0	0	0	1	3
MF	0	0	0	0	0	0	0	1	1	0	0	1	1	4
<i>VICOLO SANT'ANDREA</i>														
F	0	1	0	0	0	0	0	4	1	0	0	3	4	13
M	0	0	3	0	0	0	1	2	0	0	0	1	1	8
MF	0	1	3	0	0	0	1	6	1	0	0	4	5	21
<i>VICOLO SOTTORIPA</i>														
F	0	0	1	0	1	0	0	1	0	1	1	0	1	6
M	0	0	0	0	1	0	0	1	1	0	0	1	0	4
MF	0	0	1	0	2	0	0	2	1	1	1	1	1	10

SITUAZIONE DELLA CITTADINANZA AL 01/01/2008

CIRCOSCRIZIONE - 4

S	0	01-04	05-09	10-14	15-19	20-24	25-34	35-44	45-54	55-59	60-64	65-69	OLTRE	TOTALE
<i>PIAZZA ANDREA AMPERE</i>														
F	0	1	5	3	3	0	2	4	5	1	0	3	13	40
M	0	1	1	3	2	3	3	3	10	0	0	1	7	34
MF	0	2	6	6	5	3	5	7	15	1	0	4	20	74
<i>PIAZZALE LODOVICO GOISIS</i>														
F	1	0	0	0	1	0	0	2	0	3	1	1	6	15
M	0	0	0	1	0	0	0	4	0	2	0	0	2	9
MF	1	0	0	1	1	0	0	6	0	5	1	1	8	24
<i>PIAZZALE SANT'ANTONIO DI PADOVA</i>														
F	0	0	0	0	0	0	0	0	0	0	0	0	0	0
M	0	0	0	0	0	0	1	0	0	0	0	0	0	1
MF	0	0	0	0	0	0	1	0	0	0	0	0	0	1
<i>STRADA DELLA BOLLINA</i>														
F	0	0	0	1	1	1	0	0	2	0	0	1	0	6
M	0	0	0	0	1	0	0	1	2	0	0	0	1	5
MF	0	0	0	1	2	1	0	1	4	0	0	1	1	11
<i>VIA ACHILLE BOLIS</i>														
F	0	0	0	1	0	1	3	4	6	0	3	2	11	31
M	1	1	2	0	0	0	2	5	4	0	0	3	8	26
MF	1	1	2	1	0	1	5	9	10	0	3	5	19	57
<i>VIA ADEODATO BOSSI</i>														
F	0	3	4	7	6	5	7	11	16	4	5	7	12	87
M	1	1	6	5	5	2	3	9	12	6	4	8	7	69
MF	1	4	10	12	11	7	10	20	28	10	9	15	19	156
<i>VIA ADOLFO BARNABA</i>														
F	0	0	0	1	0	0	1	1	1	0	0	1	0	5
M	0	0	0	0	0	0	0	0	1	0	1	0	2	4
MF	0	0	0	1	0	0	1	1	2	0	1	1	2	9

SITUAZIONE DELLA CITTADINANZA AL 01/01/2008

CIRCOSCRIZIONE - 4

S	0	01-04	05-09	10-14	15-19	20-24	25-34	35-44	45-54	55-59	60-64	65-69	OLTRE	TOTALE
<i>VIA ADRIANO BERNAREGGI</i>														
F	0	0	0	1	1	1	1	0	2	0	1	1	4	12
M	0	0	2	0	0	1	1	1	2	0	1	0	3	11
MF	0	0	2	1	1	2	2	1	4	0	2	1	7	23
<i>VIA AGOSTINO CAMERONI</i>														
F	0	1	1	1	1	0	3	4	6	2	1	3	8	31
M	0	1	1	1	2	2	4	5	7	1	2	0	6	32
MF	0	2	2	2	3	2	7	9	13	3	3	3	14	63
<i>VIA ALBERTO DA GIUSSANO</i>														
F	1	0	0	0	0	1	0	0	2	0	1	0	5	10
M	0	0	0	0	1	1	1	0	2	0	1	0	2	8
MF	1	0	0	0	1	2	1	0	4	0	2	0	7	18
<i>VIA ALCAINI</i>														
F	0	1	2	3	2	3	6	6	8	4	3	5	12	55
M	0	1	3	5	4	4	6	10	12	4	4	3	10	66
MF	0	2	5	8	6	7	12	16	20	8	7	8	22	121
<i>VIA ALCIDE DE GASPERI</i>														
F	0	5	5	12	15	8	37	31	54	26	18	14	22	247
M	0	6	7	11	16	16	36	26	46	26	18	14	11	233
MF	0	11	12	23	31	24	73	57	100	52	36	28	33	480
<i>VIA ALDO GHEZZI</i>														
F	0	1	0	0	3	2	1	2	8	1	3	5	15	41
M	1	0	0	1	0	1	7	3	5	2	3	3	8	34
MF	1	1	0	1	3	3	8	5	13	3	6	8	23	75
<i>VIA ALESSANDRO LANFRANCHI</i>														
F	0	1	2	3	0	0	1	7	1	1	1	3	2	22
M	0	0	2	1	0	0	1	4	4	1	1	2	3	19
MF	0	1	4	4	0	0	2	11	5	2	2	5	5	41

SITUAZIONE DELLA CITTADINANZA AL 01/01/2008**CIRCOSCRIZIONE - 4**

<i>S</i>	<i>0</i>	<i>01-04</i>	<i>05-09</i>	<i>10-14</i>	<i>15-19</i>	<i>20-24</i>	<i>25-34</i>	<i>35-44</i>	<i>45-54</i>	<i>55-59</i>	<i>60-64</i>	<i>65-69</i>	<i>OLTRE</i>	<i>TOTALE</i>
<i>VIA ALESSANDRO VOLTA</i>														
F	0	2	1	2	2	0	5	3	6	2	2	4	15	44
M	0	1	2	2	3	2	2	4	3	1	4	1	9	34
MF	0	3	3	4	5	2	7	7	9	3	6	5	24	78
<i>VIA AMBROGIO PORTALUPPI</i>														
F	0	0	0	0	0	1	1	0	2	0	1	0	0	5
M	0	0	0	0	0	1	1	0	1	1	0	1	0	5
MF	0	0	0	0	0	2	2	0	3	1	1	1	0	10
<i>VIA ANDREA DA BERGAMO</i>														
F	0	0	0	0	3	1	4	4	3	2	5	2	11	35
M	0	2	1	0	0	0	5	9	6	0	2	5	6	36
MF	0	2	1	0	3	1	9	13	9	2	7	7	17	71
<i>VIA ANDREA PASTA</i>														
F	0	1	1	0	0	1	1	1	2	1	2	1	3	14
M	0	0	0	1	1	0	4	4	2	1	0	4	3	20
MF	0	1	1	1	1	1	5	5	4	2	2	5	6	34
<i>VIA ANGELO GOISIS</i>														
F	1	3	7	3	2	2	10	15	9	5	7	6	12	82
M	1	5	1	3	3	5	12	12	10	5	4	7	6	74
MF	2	8	8	6	5	7	22	27	19	10	11	13	18	156
<i>VIA ANGELO PINETTI</i>														
F	0	0	2	2	5	2	2	5	5	1	2	3	7	36
M	0	0	0	2	3	1	5	6	6	3	1	1	4	32
MF	0	0	2	4	8	3	7	11	11	4	3	4	11	68
<i>VIA ANNA MARIA MOZZONI</i>														
F	1	5	7	9	11	13	11	15	34	12	10	6	12	146
M	1	0	6	9	9	14	8	13	24	14	10	8	9	125
MF	2	5	13	18	20	27	19	28	58	26	20	14	21	271

SITUAZIONE DELLA CITTADINANZA AL 01/01/2008

CIRCOSCRIZIONE - 4

<i>S</i>	<i>0</i>	<i>01-04</i>	<i>05-09</i>	<i>10-14</i>	<i>15-19</i>	<i>20-24</i>	<i>25-34</i>	<i>35-44</i>	<i>45-54</i>	<i>55-59</i>	<i>60-64</i>	<i>65-69</i>	<i>OLTRE</i>	<i>TOTALE</i>
<i>VIA ANTONIO AGLIARDI</i>														
F	0	1	1	0	1	1	0	3	0	2	3	4	6	22
M	0	2	0	2	0	0	2	1	2	1	2	2	5	19
MF	0	3	1	2	1	1	2	4	2	3	5	6	11	41
<i>VIA ANTONIO ALESSANDRI</i>														
F	0	1	3	1	0	2	4	2	4	1	1	1	9	29
M	1	2	1	2	2	2	6	5	3	1	1	1	3	30
MF	1	3	4	3	2	4	10	7	7	2	2	2	12	59
<i>VIA ANTONIO FOGAZZARO</i>														
F	0	1	0	5	2	5	5	4	4	4	1	3	5	39
M	0	0	1	1	1	2	6	4	6	2	4	2	5	34
MF	0	1	1	6	3	7	11	8	10	6	5	5	10	73
<i>VIA ANTONIO PACINOTTI</i>														
F	0	3	1	1	4	11	20	11	24	27	21	12	10	145
M	2	6	2	2	11	13	27	9	13	18	21	17	14	155
MF	2	9	3	3	15	24	47	20	37	45	42	29	24	300
<i>VIA ARCANGELO GHISLERI</i>														
F	0	1	0	1	0	3	7	2	6	1	1	3	7	32
M	0	1	2	2	2	1	0	4	6	0	0	1	5	24
MF	0	2	2	3	2	4	7	6	12	1	1	4	12	56
<i>VIA ARMIDA BARELLI</i>														
F	0	2	4	6	7	2	4	9	16	5	1	3	8	67
M	0	3	0	8	4	7	4	4	12	6	1	3	6	58
MF	0	5	4	14	11	9	8	13	28	11	2	6	14	125
<i>VIA ARTURO TURANI</i>														
F	0	0	0	0	1	0	1	1	1	0	1	0	1	6
M	0	0	1	1	2	0	1	0	3	0	0	0	0	8
MF	0	0	1	1	3	0	2	1	4	0	1	0	1	14

SITUAZIONE DELLA CITTADINANZA AL 01/01/2008**CIRCOSCRIZIONE - 4**

<i>S</i>	<i>0</i>	<i>01-04</i>	<i>05-09</i>	<i>10-14</i>	<i>15-19</i>	<i>20-24</i>	<i>25-34</i>	<i>35-44</i>	<i>45-54</i>	<i>55-59</i>	<i>60-64</i>	<i>65-69</i>	<i>OLTRE</i>	<i>TOTALE</i>
<i>VIA AUGUSTO RIGHI</i>														
F	1	1	1	7	5	2	8	15	10	4	8	7	37	106
M	0	3	2	6	3	3	4	12	13	5	6	6	21	84
MF	1	4	3	13	8	5	12	27	23	9	14	13	58	190
<i>VIA AUGUSTO TOBLER</i>														
F	0	0	0	0	0	0	1	0	1	0	2	0	0	4
M	0	0	0	0	0	0	1	1	0	0	0	1	1	4
MF	0	0	0	0	0	0	2	1	1	0	2	1	1	8
<i>VIA BARBAROLI</i>														
F	0	0	0	1	0	1	0	1	2	1	1	0	5	12
M	0	0	0	0	0	1	1	1	1	2	3	0	1	10
MF	0	0	0	1	0	2	1	2	3	3	4	0	6	22
<i>VIA BARNABA VAERINI</i>														
F	0	0	0	1	1	1	1	2	1	1	1	0	2	11
M	0	0	1	1	1	1	0	1	3	0	1	1	2	12
MF	0	0	1	2	2	2	1	3	4	1	2	1	4	23
<i>VIA BARTOLOMEO DE OSA</i>														
F	0	1	1	1	0	0	0	5	2	1	0	1	4	16
M	0	1	4	1	0	1	0	4	3	0	0	0	3	17
MF	0	2	5	2	0	1	0	9	5	1	0	1	7	33
<i>VIA BASILIO TERZI</i>														
F	0	0	0	0	3	0	1	2	1	1	2	1	2	13
M	0	0	0	0	1	0	3	1	1	0	1	2	2	11
MF	0	0	0	0	4	0	4	3	2	1	3	3	4	24
<i>VIA BASSANI</i>														
F	0	2	0	3	1	1	1	3	7	1	2	1	4	26
M	0	1	1	1	1	2	2	3	4	5	2	1	7	30
MF	0	3	1	4	2	3	3	6	11	6	4	2	11	56

SITUAZIONE DELLA CITTADINANZA AL 01/01/2008**CIRCOSCRIZIONE - 4**

<i>S</i>	<i>0</i>	<i>01-04</i>	<i>05-09</i>	<i>10-14</i>	<i>15-19</i>	<i>20-24</i>	<i>25-34</i>	<i>35-44</i>	<i>45-54</i>	<i>55-59</i>	<i>60-64</i>	<i>65-69</i>	<i>OLTRE</i>	<i>TOTALE</i>
<i>VIA BOVES</i>														
F	0	0	1	3	0	0	2	3	6	0	1	3	4	23
M	1	3	0	2	4	3	1	6	4	1	0	2	4	31
MF	1	3	1	5	4	3	3	9	10	1	1	5	8	54
<i>VIA BRUNO BUOZZI</i>														
F	0	0	0	0	0	2	3	0	4	0	0	2	11	22
M	0	0	0	0	1	1	1	3	4	1	1	0	5	17
MF	0	0	0	0	1	3	4	3	8	1	1	2	16	39
<i>VIA BURATTINI</i>														
F	1	2	1	2	0	0	3	1	5	2	1	3	7	28
M	1	1	1	1	0	2	3	4	1	2	1	1	2	20
MF	2	3	2	3	0	2	6	5	6	4	2	4	9	48
<i>VIA CARLO ASSONICA</i>														
F	0	0	0	0	0	0	1	2	0	0	2	2	1	8
M	0	0	2	0	0	0	0	2	0	0	0	0	4	8
MF	0	0	2	0	0	0	1	4	0	0	2	2	5	16
<i>VIA CARLO PESCARIA</i>														
F	0	5	6	7	8	6	13	19	29	11	6	9	34	153
M	1	6	10	7	4	6	14	17	20	10	13	8	12	128
MF	1	11	16	14	12	12	27	36	49	21	19	17	46	281
<i>VIA COL DI LANA</i>														
F	0	0	0	0	1	1	0	1	4	1	0	0	1	9
M	0	1	0	0	0	1	2	1	2	1	0	1	1	10
MF	0	1	0	0	1	2	2	2	6	2	0	1	2	19
<i>VIA CRISTOFORO BAIONI</i>														
F	1	0	7	4	4	8	19	20	19	21	16	18	25	162
M	0	4	6	9	11	11	23	26	23	13	11	12	11	160
MF	1	4	13	13	15	19	42	46	42	34	27	30	36	322

SITUAZIONE DELLA CITTADINANZA AL 01/01/2008

CIRCOSCRIZIONE - 4

<i>S</i>	<i>0</i>	<i>01-04</i>	<i>05-09</i>	<i>10-14</i>	<i>15-19</i>	<i>20-24</i>	<i>25-34</i>	<i>35-44</i>	<i>45-54</i>	<i>55-59</i>	<i>60-64</i>	<i>65-69</i>	<i>OLTRE</i>	<i>TOTALE</i>
<i>VIA CROCEFISSO</i>														
F	0	6	6	11	8	2	24	21	15	5	4	9	21	132
M	0	2	7	4	6	3	9	26	21	9	7	4	15	113
MF	0	8	13	15	14	5	33	47	36	14	11	13	36	245
<i>VIA DAVIDE ALBERTARIO</i>														
F	0	0	0	1	0	0	0	2	0	0	2	4	3	12
M	0	0	0	1	1	0	0	3	1	0	0	1	3	10
MF	0	0	0	2	1	0	0	5	1	0	2	5	6	22
<i>VIA DEL CARROCCIO</i>														
F	0	1	2	3	3	2	3	8	7	1	0	1	13	44
M	0	2	1	2	4	4	4	3	7	3	0	0	6	36
MF	0	3	3	5	7	6	7	11	14	4	0	1	19	80
<i>VIA DEL GUERINO</i>														
F	0	0	3	8	3	5	7	9	17	3	7	6	15	83
M	0	2	5	5	6	4	10	11	12	4	3	4	10	76
MF	0	2	8	13	9	9	17	20	29	7	10	10	25	159
<i>VIA DEL LAZZARETTO</i>														
F	0	2	1	1	2	2	11	10	4	3	5	4	18	63
M	1	5	1	2	3	1	11	13	7	2	4	6	11	67
MF	1	7	2	3	5	3	22	23	11	5	9	10	29	130
<i>VIA DEL RIOLO</i>														
F	2	3	5	7	2	2	11	14	11	0	2	6	6	71
M	0	8	3	4	3	2	3	14	12	2	6	7	5	69
MF	2	11	8	11	5	4	14	28	23	2	8	13	11	140
<i>VIA DELLA CONCA FIORITA</i>														
F	0	0	2	5	3	2	5	4	11	4	3	2	13	54
M	0	0	1	0	7	7	7	6	8	8	3	2	2	51
MF	0	0	3	5	10	9	12	10	19	12	6	4	15	105

SITUAZIONE DELLA CITTADINANZA AL 01/01/2008

CIRCOSCRIZIONE - 4

<i>S</i>	<i>0</i>	<i>01-04</i>	<i>05-09</i>	<i>10-14</i>	<i>15-19</i>	<i>20-24</i>	<i>25-34</i>	<i>35-44</i>	<i>45-54</i>	<i>55-59</i>	<i>60-64</i>	<i>65-69</i>	<i>OLTRE</i>	<i>TOTALE</i>
<i>VIA DELLA MORLA</i>														
F	0	0	1	2	3	0	0	1	3	0	3	1	5	19
M	0	0	1	0	0	0	1	1	1	2	1	1	4	12
MF	0	0	2	2	3	0	1	2	4	2	4	2	9	31
<i>VIA DELLE CASSETTE</i>														
F	0	0	0	0	0	1	0	0	1	1	0	1	9	13
M	1	1	0	0	0	0	0	2	1	0	0	0	1	6
MF	1	1	0	0	0	1	0	2	2	1	0	1	10	19
<i>VIA ERNESTO ROSSI</i>														
F	0	0	0	0	0	0	1	0	0	0	0	0	0	1
M	0	0	0	0	0	0	1	0	0	0	0	0	0	1
MF	0	0	0	0	0	0	2	0	0	0	0	0	0	2
<i>VIA ETTORE VACHA</i>														
F	1	8	4	6	5	5	20	18	15	16	17	14	32	161
M	0	1	4	3	5	6	18	16	19	7	21	11	28	139
MF	1	9	8	9	10	11	38	34	34	23	38	25	60	300
<i>VIA EZIO VANONI</i>														
F	0	0	0	0	0	0	0	0	0	0	1	0	0	1
M	0	0	0	0	0	0	0	0	0	0	0	1	0	1
MF	0	0	0	0	0	0	0	0	0	0	1	1	0	2
<i>VIA F.LLI AGAZZI</i>														
F	0	0	0	3	1	1	1	2	4	0	2	0	4	18
M	0	0	1	1	3	2	2	2	5	0	1	1	2	20
MF	0	0	1	4	4	3	3	4	9	0	3	1	6	38
<i>VIA FEDERICO DELPINO</i>														
F	0	0	2	3	1	2	9	5	8	4	5	2	11	52
M	0	3	4	3	4	2	2	6	10	1	3	6	11	55
MF	0	3	6	6	5	4	11	11	18	5	8	8	22	107

SITUAZIONE DELLA CITTADINANZA AL 01/01/2008

CIRCOSCRIZIONE - 4

<i>S</i>	<i>0</i>	<i>01-04</i>	<i>05-09</i>	<i>10-14</i>	<i>15-19</i>	<i>20-24</i>	<i>25-34</i>	<i>35-44</i>	<i>45-54</i>	<i>55-59</i>	<i>60-64</i>	<i>65-69</i>	<i>OLTRE</i>	<i>TOTALE</i>
<i>VIA FERDINANDO MAGELLANO</i>														
F	0	1	2	1	0	1	2	7	4	0	0	4	6	28
M	0	2	3	1	1	0	0	5	2	1	0	2	5	22
MF	0	3	5	2	1	1	2	12	6	1	0	6	11	50
<i>VIA FILOTTI</i>														
F	0	1	0	0	1	1	2	3	4	0	3	2	6	23
M	0	0	3	1	0	0	1	2	1	1	0	3	4	16
MF	0	1	3	1	1	1	3	5	5	1	3	5	10	39
<i>VIA FOSSOLI</i>														
F	0	0	0	0	0	0	0	0	0	0	0	1	0	1
M	0	0	0	0	0	0	0	0	0	0	0	0	1	1
MF	0	0	0	0	0	0	0	0	0	0	0	1	1	2
<i>VIA FRANCESCO BERGAMETTI</i>														
F	0	0	0	3	2	0	2	4	3	1	1	1	4	21
M	0	0	3	0	1	0	3	6	2	2	0	1	2	20
MF	0	0	3	3	3	0	5	10	5	3	1	2	6	41
<i>VIA G.B.LOCATELLI ZUCCALA</i>														
F	1	3	2	6	8	2	10	14	14	9	3	5	14	91
M	1	3	4	4	4	5	8	8	14	7	5	6	14	83
MF	2	6	6	10	12	7	18	22	28	16	8	11	28	174
<i>VIA GAETANO MANTOVANI</i>														
F	1	1	5	2	1	3	6	10	13	3	2	4	14	65
M	0	6	2	4	7	6	5	14	9	7	1	3	9	73
MF	1	7	7	6	8	9	11	24	22	10	3	7	23	138
<i>VIA GALILEO FERRARIS</i>														
F	0	0	0	0	0	0	0	0	0	0	0	0	0	0
M	0	0	0	0	0	0	0	0	0	0	0	0	0	0
MF	0	0	0	0	0	0	0	0	0	0	0	0	0	0

SITUAZIONE DELLA CITTADINANZA AL 01/01/2008**CIRCOSCRIZIONE - 4**

<i>S</i>	<i>0</i>	<i>01-04</i>	<i>05-09</i>	<i>10-14</i>	<i>15-19</i>	<i>20-24</i>	<i>25-34</i>	<i>35-44</i>	<i>45-54</i>	<i>55-59</i>	<i>60-64</i>	<i>65-69</i>	<i>OLTRE</i>	<i>TOTALE</i>
<i>VIA GALILEO GALILEI</i>														
F	1	5	11	11	8	8	7	14	14	5	3	8	50	145
M	0	5	4	11	6	9	8	18	11	2	2	5	21	102
MF	1	10	15	22	14	17	15	32	25	7	5	13	71	247
<i>VIA GIACOMO BRESADOLA</i>														
F	0	1	9	9	10	8	7	14	20	11	9	4	13	115
M	1	1	4	6	6	5	9	6	26	13	4	5	8	94
MF	1	2	13	15	16	13	16	20	46	24	13	9	21	209
<i>VIA GIAN FRANCESCO STRAPAROLA</i>														
F	0	0	0	0	0	1	0	1	0	2	0	2	3	9
M	0	0	0	0	0	0	3	3	0	0	2	2	2	12
MF	0	0	0	0	0	1	3	4	0	2	2	4	5	21
<i>VIA GIOELE SOLARI</i>														
F	1	2	3	5	2	1	6	7	5	8	1	4	10	55
M	1	1	5	0	3	1	6	10	5	4	5	1	6	48
MF	2	3	8	5	5	2	12	17	10	12	6	5	16	103
<i>VIA GIOVANNI ACQUADERNI</i>														
F	0	0	0	0	0	1	2	1	1	1	1	1	4	12
M	0	0	0	0	0	0	2	0	0	0	2	0	2	6
MF	0	0	0	0	0	1	4	1	1	1	3	1	6	18
<i>VIA GIOVANNI BATTISTA ANGELINI</i>														
F	0	0	0	0	0	1	1	3	4	4	1	6	7	27
M	0	0	1	0	1	1	1	4	2	2	0	1	6	19
MF	0	0	1	0	1	2	2	7	6	6	1	7	13	46
<i>VIA GIOVANNI BATTISTA NAZZARI</i>														
F	0	2	0	0	1	0	2	1	3	3	1	1	4	18
M	0	0	0	0	1	1	3	2	4	2	0	1	3	17
MF	0	2	0	0	2	1	5	3	7	5	1	2	7	35

SITUAZIONE DELLA CITTADINANZA AL 01/01/2008**CIRCOSCRIZIONE - 4**

<i>S</i>	<i>0</i>	<i>01-04</i>	<i>05-09</i>	<i>10-14</i>	<i>15-19</i>	<i>20-24</i>	<i>25-34</i>	<i>35-44</i>	<i>45-54</i>	<i>55-59</i>	<i>60-64</i>	<i>65-69</i>	<i>OLTRE</i>	<i>TOTALE</i>
<i>VIA GIOVANNI MAIRONI DA PONTE</i>														
F	6	9	16	21	13	6	39	47	52	15	18	19	38	299
M	4	9	21	14	24	11	32	49	47	17	13	12	27	280
MF	10	18	37	35	37	17	71	96	99	32	31	31	65	579
<i>VIA GIOVANNI MARENZI</i>														
F	0	2	0	4	1	0	7	8	6	4	4	5	9	50
M	1	2	2	6	3	3	4	7	7	3	4	5	4	51
MF	1	4	2	10	4	3	11	15	13	7	8	10	13	101
<i>VIA GIOVANNI MOTTA</i>														
F	0	1	0	2	1	2	5	2	5	3	3	3	5	32
M	0	1	0	0	1	3	7	1	4	3	2	2	3	27
MF	0	2	0	2	2	5	12	3	9	6	5	5	8	59
<i>VIA GIOVANNI ZIBORDI</i>														
F	0	0	0	0	0	1	1	1	1	1	1	1	5	12
M	0	0	0	1	0	0	0	1	1	1	1	0	2	7
MF	0	0	0	1	0	1	1	2	2	2	2	1	7	19
<i>VIA GIROLAMO REGAZZONI</i>														
F	0	0	0	1	2	1	1	5	6	1	3	4	8	32
M	0	0	4	3	3	1	3	4	7	1	0	2	8	36
MF	0	0	4	4	5	2	4	9	13	2	3	6	16	68
<i>VIA GIULIO CRESCENZI</i>														
F	0	4	3	3	1	5	17	22	26	9	23	19	61	193
M	2	5	2	3	7	6	15	35	20	11	12	20	37	175
MF	2	9	5	6	8	11	32	57	46	20	35	39	98	368
<i>VIA GIUSEPPE BRAVI</i>														
F	2	3	3	2	7	6	8	20	15	4	4	14	23	111
M	0	8	3	6	4	3	6	16	19	4	7	8	23	107
MF	2	11	6	8	11	9	14	36	34	8	11	22	46	218

SITUAZIONE DELLA CITTADINANZA AL 01/01/2008**CIRCOSCRIZIONE - 4**

<i>S</i>	<i>0</i>	<i>01-04</i>	<i>05-09</i>	<i>10-14</i>	<i>15-19</i>	<i>20-24</i>	<i>25-34</i>	<i>35-44</i>	<i>45-54</i>	<i>55-59</i>	<i>60-64</i>	<i>65-69</i>	<i>OLTRE</i>	<i>TOTALE</i>
<i>VIA GIUSEPPE CARNELLI</i>														
F	0	0	0	0	0	0	0	0	0	0	0	0	1	1
M	0	0	0	0	0	0	0	0	0	0	0	0	1	1
MF	0	0	0	0	0	0	0	0	0	0	0	0	2	2
<i>VIA GIUSEPPE MANGANONI</i>														
F	0	1	0	0	1	1	2	3	2	1	1	0	5	17
M	0	1	3	0	1	0	0	1	3	1	1	0	5	16
MF	0	2	3	0	2	1	2	4	5	2	2	0	10	33
<i>VIA GIUSEPPE MASSARA</i>														
F	0	0	0	0	0	0	0	0	1	1	0	0	2	4
M	0	0	0	0	0	0	0	0	1	0	0	0	0	1
MF	0	0	0	0	0	0	0	0	2	1	0	0	2	5
<i>VIA GIUSEPPE PARINI</i>														
F	0	2	0	4	1	2	0	4	5	1	0	0	1	20
M	0	0	0	3	3	0	0	3	5	1	2	0	0	17
MF	0	2	0	7	4	2	0	7	10	2	2	0	1	37
<i>VIA GIUSEPPE SPORCHIA</i>														
F	0	0	0	0	0	0	0	0	0	0	0	0	0	0
M	0	0	0	0	0	0	0	0	0	0	0	0	0	0
MF	0	0	0	0	0	0	0	0	0	0	0	0	0	0
<i>VIA GIUSEPPE TONIOLO</i>														
F	0	0	0	1	0	0	1	3	5	0	3	0	4	17
M	0	0	0	0	2	1	2	2	4	2	0	1	5	19
MF	0	0	0	1	2	1	3	5	9	2	3	1	9	36
<i>VIA GUIDO RAMPINI</i>														
F	0	0	1	0	0	0	1	1	1	0	0	0	5	9
M	0	0	0	1	0	0	1	1	1	0	0	0	3	7
MF	0	0	1	1	0	0	2	2	2	0	0	0	8	16

SITUAZIONE DELLA CITTADINANZA AL 01/01/2008**CIRCOSCRIZIONE - 4**

<i>S</i>	<i>0</i>	<i>01-04</i>	<i>05-09</i>	<i>10-14</i>	<i>15-19</i>	<i>20-24</i>	<i>25-34</i>	<i>35-44</i>	<i>45-54</i>	<i>55-59</i>	<i>60-64</i>	<i>65-69</i>	<i>OLTRE</i>	<i>TOTALE</i>
<i>VIA IPPOLITO NIEVO</i>														
F	1	1	3	4	0	3	8	4	5	5	1	5	6	46
M	1	0	1	5	1	1	9	3	7	4	2	3	8	45
MF	2	1	4	9	1	4	17	7	12	9	3	8	14	91
<i>VIA LEGA LOMBARDA</i>														
F	0	0	2	2	1	1	1	7	1	0	0	0	8	23
M	0	0	3	2	0	1	1	4	2	1	1	1	3	19
MF	0	0	5	4	1	2	2	11	3	1	1	1	11	42
<i>VIA LEONARDO DA VINCI</i>														
F	0	4	10	2	7	6	12	26	12	8	7	10	51	155
M	0	3	12	10	15	7	10	16	16	12	7	5	24	137
MF	0	7	22	12	22	13	22	42	28	20	14	15	75	292
<i>VIA LEONARDO FIBONACCI</i>														
F	0	2	1	0	1	1	6	5	4	7	6	4	7	44
M	1	0	3	0	0	2	7	4	3	3	6	5	5	39
MF	1	2	4	0	1	3	13	9	7	10	12	9	12	83
<i>VIA LUCA PACIOLI</i>														
F	0	0	2	4	6	2	7	8	8	5	6	2	5	55
M	0	0	0	2	3	3	4	3	8	2	4	9	2	40
MF	0	0	2	6	9	5	11	11	16	7	10	11	7	95
<i>VIA LUDOVICO ANTONIO MURATORI</i>														
F	0	1	1	0	0	0	3	1	2	1	1	0	3	13
M	0	0	0	1	0	2	2	1	3	2	0	1	2	14
MF	0	1	1	1	0	2	5	2	5	3	1	1	5	27
<i>VIA LUIGI EINAUDI</i>														
F	1	1	3	8	5	6	8	11	25	13	10	14	15	120
M	0	2	2	4	11	6	14	10	19	6	9	4	14	101
MF	1	3	5	12	16	12	22	21	44	19	19	18	29	221

SITUAZIONE DELLA CITTADINANZA AL 01/01/2008

CIRCOSCRIZIONE - 4

<i>S</i>	<i>0</i>	<i>01-04</i>	<i>05-09</i>	<i>10-14</i>	<i>15-19</i>	<i>20-24</i>	<i>25-34</i>	<i>35-44</i>	<i>45-54</i>	<i>55-59</i>	<i>60-64</i>	<i>65-69</i>	<i>OLTRE</i>	<i>TOTALE</i>
<i>VIA MARCO POLO</i>														
F	0	0	0	1	0	0	1	0	2	0	2	0	4	10
M	0	0	0	0	2	0	3	0	2	0	2	0	3	12
MF	0	0	0	1	2	0	4	0	4	0	4	0	7	22
<i>VIA MARESANA</i>														
F	0	1	0	0	0	1	1	0	2	0	0	1	1	7
M	0	1	0	0	1	0	1	2	2	0	0	0	1	8
MF	0	2	0	0	1	1	2	2	4	0	0	1	2	15
<i>VIA MARZABOTTO</i>														
F	0	0	0	0	0	0	0	2	0	0	1	0	5	8
M	0	1	2	0	0	0	0	3	1	0	0	0	1	8
MF	0	1	2	0	0	0	0	5	1	0	1	0	6	16
<i>VIA MICHELE LESSONA</i>														
F	0	3	7	1	4	2	8	19	14	6	7	7	10	88
M	1	8	6	3	4	5	9	28	11	4	7	7	10	103
MF	1	11	13	4	8	7	17	47	25	10	14	14	20	191
<i>VIA MONTEROSSO</i>														
F	0	0	2	1	10	3	1	6	10	3	2	2	1	41
M	0	2	1	1	4	2	4	2	8	6	1	2	1	34
MF	0	2	3	2	14	5	5	8	18	9	3	4	2	75
<i>VIA NEDO NADI</i>														
F	0	0	0	0	0	1	0	1	1	0	0	0	1	4
M	0	0	0	0	2	0	0	0	2	1	0	0	0	5
MF	0	0	0	0	2	1	0	1	3	1	0	0	1	9
<i>VIA NICOLA BONORANDI</i>														
F	0	0	0	2	1	3	1	1	6	0	0	1	3	18
M	0	0	1	0	0	1	2	0	3	0	0	1	3	11
MF	0	0	1	2	1	4	3	1	9	0	0	2	6	29

SITUAZIONE DELLA CITTADINANZA AL 01/01/2008**CIRCOSCRIZIONE - 4**

<i>S</i>	<i>0</i>	<i>01-04</i>	<i>05-09</i>	<i>10-14</i>	<i>15-19</i>	<i>20-24</i>	<i>25-34</i>	<i>35-44</i>	<i>45-54</i>	<i>55-59</i>	<i>60-64</i>	<i>65-69</i>	<i>OLTRE</i>	<i>TOTALE</i>
<i>VIA NICOLO' COPERNICO</i>														
F	0	1	2	2	0	1	1	1	5	0	1	1	4	19
M	0	0	1	1	1	1	0	2	0	2	0	0	3	11
MF	0	1	3	3	1	2	1	3	5	2	1	1	7	30
<i>VIA OTTAVIANO BREMBATI</i>														
F	0	2	0	0	1	2	4	2	3	1	3	2	6	26
M	0	1	0	1	2	0	2	4	3	0	0	1	6	20
MF	0	3	0	1	3	2	6	6	6	1	3	3	12	46
<i>VIA PAOLO BERLENDIS</i>														
F	0	0	0	1	1	0	1	1	4	0	3	1	1	13
M	1	0	3	2	1	0	1	1	2	0	0	2	2	15
MF	1	0	3	3	2	0	2	2	6	0	3	3	3	28
<i>VIA PAOLO SOZZI VIMERCATI</i>														
F	0	0	0	0	0	0	2	1	2	1	1	0	4	11
M	0	0	2	0	0	1	6	2	0	3	1	1	4	20
MF	0	0	2	0	0	1	8	3	2	4	2	1	8	31
<i>VIA PIER ANTONIO UCCELLI</i>														
F	2	3	0	0	2	3	5	8	14	5	7	3	33	85
M	1	4	2	2	1	3	7	14	21	6	3	4	21	89
MF	3	7	2	2	3	6	12	22	35	11	10	7	54	174
<i>VIA PIETRO RUGGERI DA STABELLO</i>														
F	4	11	22	19	13	14	53	73	57	19	15	25	68	393
M	3	20	24	16	14	11	58	65	50	15	13	18	31	338
MF	7	31	46	35	27	25	111	138	107	34	28	43	99	731
<i>VIA PILIO</i>														
F	0	0	0	0	0	0	0	0	0	1	0	0	1	2
M	0	0	0	0	0	0	0	0	0	0	0	0	0	0
MF	0	0	0	0	0	0	0	0	0	1	0	0	1	2

SITUAZIONE DELLA CITTADINANZA AL 01/01/2008**CIRCOSCRIZIONE - 4**

<i>S</i>	<i>0</i>	<i>01-04</i>	<i>05-09</i>	<i>10-14</i>	<i>15-19</i>	<i>20-24</i>	<i>25-34</i>	<i>35-44</i>	<i>45-54</i>	<i>55-59</i>	<i>60-64</i>	<i>65-69</i>	<i>OLTRE</i>	<i>TOTALE</i>
<i>VIA PONCHIA</i>														
F	1	3	5	7	2	4	5	16	14	5	1	2	43	108
M	0	1	7	6	3	1	8	14	13	3	2	2	13	73
MF	1	4	12	13	5	5	13	30	27	8	3	4	56	181
<i>VIA PONTE PIETRA</i>														
F	1	3	4	2	2	1	5	9	5	2	4	6	8	52
M	0	0	1	4	2	1	1	9	6	2	3	2	6	37
MF	1	3	5	6	4	2	6	18	11	4	7	8	14	89
<i>VIA QUINTINO ALTO</i>														
F	0	0	4	3	4	2	5	8	7	2	5	2	7	49
M	0	3	1	3	2	0	9	6	10	3	1	6	3	47
MF	0	3	5	6	6	2	14	14	17	5	6	8	10	96
<i>VIA QUINTINO BASSO</i>														
F	0	8	10	12	8	6	15	35	23	10	7	8	18	160
M	0	10	10	16	8	8	9	26	30	10	6	9	13	155
MF	0	18	20	28	16	14	24	61	53	20	13	17	31	315
<i>VIA QUINTINO SELLA</i>														
F	0	2	0	3	1	1	3	4	5	2	3	4	6	34
M	0	2	4	1	1	1	3	9	4	3	1	2	4	35
MF	0	4	4	4	2	2	6	13	9	5	4	6	10	69
<i>VIA RABONI</i>														
F	2	2	3	3	2	3	3	11	8	4	2	7	7	57
M	1	1	2	6	1	3	2	10	9	5	1	8	8	57
MF	3	3	5	9	3	6	5	21	17	9	3	15	15	114
<i>VIA ROCCOLINO</i>														
F	0	1	1	0	0	3	2	5	1	2	3	0	6	24
M	0	3	0	1	0	1	6	3	6	2	2	1	6	31
MF	0	4	1	1	0	4	8	8	7	4	5	1	12	55

SITUAZIONE DELLA CITTADINANZA AL 01/01/2008**CIRCOSCRIZIONE - 4**

<i>S</i>	<i>0</i>	<i>01-04</i>	<i>05-09</i>	<i>10-14</i>	<i>15-19</i>	<i>20-24</i>	<i>25-34</i>	<i>35-44</i>	<i>45-54</i>	<i>55-59</i>	<i>60-64</i>	<i>65-69</i>	<i>OLTRE</i>	<i>TOTALE</i>
<i>VIA ROMOLO MURRI</i>														
F	0	0	2	0	0	0	0	1	0	0	1	2	2	8
M	0	0	0	0	0	0	0	1	0	0	0	0	3	4
MF	0	0	2	0	0	0	0	2	0	0	1	2	5	12
<i>VIA ROSOLINO PILO</i>														
F	1	6	7	10	9	5	17	28	27	17	21	13	30	191
M	0	7	5	10	8	7	19	38	18	14	13	16	15	170
MF	1	13	12	20	17	12	36	66	45	31	34	29	45	361
<i>VIA SAMUELE BIAVA</i>														
F	1	6	8	9	15	8	21	32	39	18	11	14	101	283
M	1	3	13	11	12	14	29	34	32	22	8	11	54	244
MF	2	9	21	20	27	22	50	66	71	40	19	25	155	527
<i>VIA SAN COLOMBANO</i>														
F	1	1	4	1	4	2	12	9	6	6	8	6	15	75
M	0	2	5	2	2	1	11	13	6	4	6	10	6	68
MF	1	3	9	3	6	3	23	22	12	10	14	16	21	143
<i>VIA SAN GREGORIO BARBARIGO</i>														
F	0	0	0	3	1	1	1	2	3	1	0	0	5	17
M	0	0	0	0	0	1	1	0	3	1	0	1	3	10
MF	0	0	0	3	1	2	2	2	6	2	0	1	8	27
<i>VIA SAN NARNO</i>														
F	0	1	0	0	0	1	4	4	2	2	3	4	10	31
M	0	0	1	0	0	1	6	5	1	1	3	2	6	26
MF	0	1	1	0	0	2	10	9	3	3	6	6	16	57
<i>VIA SIMON PIETRO GRASSI</i>														
F	0	1	0	0	0	2	1	2	2	1	0	0	1	10
M	0	0	0	1	0	0	1	1	1	1	1	0	0	6
MF	0	1	0	1	0	2	2	3	3	2	1	0	1	16

SITUAZIONE DELLA CITTADINANZA AL 01/01/2008**CIRCOSCRIZIONE - 4**

<i>S</i>	<i>0</i>	<i>01-04</i>	<i>05-09</i>	<i>10-14</i>	<i>15-19</i>	<i>20-24</i>	<i>25-34</i>	<i>35-44</i>	<i>45-54</i>	<i>55-59</i>	<i>60-64</i>	<i>65-69</i>	<i>OLTRE</i>	<i>TOTALE</i>
<i>VIA TERESA MALLEGORI</i>														
F	0	4	2	2	2	1	2	6	6	9	0	4	15	53
M	0	3	1	3	2	1	8	7	10	1	3	1	11	51
MF	0	7	3	5	4	2	10	13	16	10	3	5	26	104
<i>VIA TITO LIVIO</i>														
F	0	3	2	8	3	3	11	16	9	14	8	9	29	115
M	0	4	4	3	4	4	4	17	12	6	12	7	13	90
MF	0	7	6	11	7	7	15	33	21	20	20	16	42	205
<i>VIA TOMASO EDISON</i>														
F	0	0	2	1	1	2	0	3	5	1	2	2	5	24
M	1	2	1	2	4	1	1	3	7	1	1	2	6	32
MF	1	2	3	3	5	3	1	6	12	2	3	4	11	56
<i>VIA TREMANA</i>														
F	4	9	12	14	15	11	23	49	52	19	21	25	101	355
M	2	8	12	14	24	25	27	43	49	19	18	17	61	319
MF	6	17	24	28	39	36	50	92	101	38	39	42	162	674
<i>VIA VALLE</i>														
F	0	1	2	10	8	7	12	16	18	5	8	8	9	104
M	1	2	6	7	6	7	12	10	24	3	9	2	12	101
MF	1	3	8	17	14	14	24	26	42	8	17	10	21	205
<i>VIA VALVERDE</i>														
F	1	2	7	1	4	1	6	14	11	4	7	5	22	85
M	2	2	5	4	5	3	10	15	12	4	7	6	15	90
MF	3	4	12	5	9	4	16	29	23	8	14	11	37	175
<i>VIA VINCENZO CESATI</i>														
F	0	0	0	0	0	0	1	0	0	1	0	1	0	3
M	0	1	2	0	0	0	5	1	0	0	1	0	1	11
MF	0	1	2	0	0	0	6	1	0	1	1	1	1	14

SITUAZIONE DELLA CITTADINANZA AL 01/01/2008

CIRCOSCRIZIONE - 4

<i>S</i>	<i>0</i>	<i>01-04</i>	<i>05-09</i>	<i>10-14</i>	<i>15-19</i>	<i>20-24</i>	<i>25-34</i>	<i>35-44</i>	<i>45-54</i>	<i>55-59</i>	<i>60-64</i>	<i>65-69</i>	<i>OLTRE</i>	<i>TOTALE</i>
<i>VIA ZARDA</i>														
F	0	1	1	2	1	2	3	3	6	2	1	3	3	28
M	0	0	0	0	4	2	1	2	6	1	1	5	5	27
MF	0	1	1	2	5	4	4	5	12	3	2	8	8	55
<i>VIALE GIULIO CESARE</i>														
F	2	5	15	9	15	8	18	35	25	13	11	15	45	216
M	1	7	18	14	10	8	16	30	38	8	11	7	39	207
MF	3	12	33	23	25	16	34	65	63	21	22	22	84	423
<i>VICOLO GIUSEPPE VENANZI</i>														
F	1	0	0	0	0	0	0	1	0	1	1	0	1	5
M	0	1	0	0	0	0	1	3	0	1	0	1	2	9
MF	1	1	0	0	0	0	1	4	0	2	1	1	3	14

SITUAZIONE DELLA CITTADINANZA AL 01/01/2008**CIRCOSCRIZIONE - 5**

<i>S</i>	<i>0</i>	<i>01-04</i>	<i>05-09</i>	<i>10-14</i>	<i>15-19</i>	<i>20-24</i>	<i>25-34</i>	<i>35-44</i>	<i>45-54</i>	<i>55-59</i>	<i>60-64</i>	<i>65-69</i>	<i>OLTRE</i>	<i>TOTALE</i>
<i>LARGO DEL GALGARIO</i>														
F	0	0	0	0	0	0	0	0	0	0	0	0	0	0
M	0	0	0	0	0	0	0	0	0	0	0	0	0	0
MF	0	0	0	0	0	0	0	0	0	0	0	0	0	0
<i>LARGO DELLO SPORT</i>														
F	0	1	1	0	0	0	2	0	3	0	1	0	3	11
M	0	0	1	1	1	1	1	2	1	0	1	0	0	9
MF	0	1	2	1	1	1	3	2	4	0	2	0	3	20
<i>PIAZZA GIACOMO CARRARA</i>														
F	0	0	0	0	0	0	0	0	1	0	0	0	0	1
M	0	0	0	0	1	0	0	0	0	0	0	0	0	1
MF	0	0	0	0	1	0	0	0	1	0	0	0	0	2
<i>PIAZZALE ENRICO TIRABOSCHI</i>														
F	0	0	0	0	0	0	0	0	0	0	0	0	0	0
M	0	0	0	0	0	0	0	0	0	0	0	0	0	0
MF	0	0	0	0	0	0	0	0	0	0	0	0	0	0
<i>PIAZZALE GUGLIELMO OBERDAN</i>														
F	0	0	1	1	0	1	0	3	3	0	0	1	3	13
M	0	1	2	1	0	1	1	1	4	1	0	0	2	14
MF	0	1	3	2	0	2	1	4	7	1	0	1	5	27
<i>PIAZZALE OLIMPIADI</i>														
F	0	0	1	0	1	0	0	1	2	1	1	0	6	13
M	0	0	0	1	0	2	0	0	2	2	0	1	2	10
MF	0	0	1	1	1	2	0	1	4	3	1	1	8	23
<i>PIAZZALE PONZIANO LOVERINI</i>														
F	1	0	1	3	1	0	3	5	2	3	0	4	9	32
M	0	0	0	0	1	0	2	4	2	1	1	0	6	17
MF	1	0	1	3	2	0	5	9	4	4	1	4	15	49

SITUAZIONE DELLA CITTADINANZA AL 01/01/2008

CIRCOSCRIZIONE - 5

<i>S</i>	<i>0</i>	<i>01-04</i>	<i>05-09</i>	<i>10-14</i>	<i>15-19</i>	<i>20-24</i>	<i>25-34</i>	<i>35-44</i>	<i>45-54</i>	<i>55-59</i>	<i>60-64</i>	<i>65-69</i>	<i>OLTRE</i>	<i>TOTALE</i>
<i>STRADA DELL'AGRO</i>														
F	0	0	0	0	0	0	0	1	0	0	0	1	1	3
M	0	0	0	0	0	0	0	1	0	1	0	1	1	4
MF	0	0	0	0	0	0	0	2	0	1	0	2	2	7
<i>VIA AGOSTINO GEMELLI</i>														
F	0	0	0	0	0	0	0	0	0	0	0	1	0	1
M	0	0	0	0	0	0	0	0	0	0	0	0	1	1
MF	0	0	0	0	0	0	0	0	0	0	0	1	1	2
<i>VIA ALBERICO DA ROSCIATE</i>														
F	2	2	7	9	6	2	28	24	20	16	16	30	44	206
M	0	3	5	6	3	10	13	21	15	9	8	20	19	132
MF	2	5	12	15	9	12	41	45	35	25	24	50	63	338
<i>VIA ALBERTO PITENTINO</i>														
F	0	7	6	5	5	9	19	31	36	17	17	18	45	215
M	5	3	8	9	6	7	22	26	32	18	3	15	28	182
MF	5	10	14	14	11	16	41	57	68	35	20	33	73	397
<i>VIA ANGELO GOISIS</i>														
F	0	4	4	8	4	4	12	35	16	10	8	4	10	119
M	0	11	10	9	9	6	13	26	24	7	8	6	3	132
MF	0	15	14	17	13	10	25	61	40	17	16	10	13	251
<i>VIA ANTONIO BERLESE</i>														
F	0	0	0	0	0	0	0	0	0	0	2	1	0	3
M	0	0	0	0	0	1	2	0	0	0	1	1	0	5
MF	0	0	0	0	0	1	2	0	0	0	3	2	0	8
<i>VIA ANTONIO FORTUNATO OROBONI</i>														
F	0	1	0	0	0	0	2	2	2	1	1	0	2	11
M	0	3	1	0	0	1	3	2	0	3	1	1	0	15
MF	0	4	1	0	0	1	5	4	2	4	2	1	2	26

SITUAZIONE DELLA CITTADINANZA AL 01/01/2008**CIRCOSCRIZIONE - 5**

<i>S</i>	<i>0</i>	<i>01-04</i>	<i>05-09</i>	<i>10-14</i>	<i>15-19</i>	<i>20-24</i>	<i>25-34</i>	<i>35-44</i>	<i>45-54</i>	<i>55-59</i>	<i>60-64</i>	<i>65-69</i>	<i>OLTRE</i>	<i>TOTALE</i>
<i>VIA AURELIO NICOLODI</i>														
F	0	0	0	0	2	0	0	0	2	0	0	0	4	8
M	0	0	0	0	0	1	2	0	2	0	0	0	1	6
MF	0	0	0	0	2	1	2	0	4	0	0	0	5	14
<i>VIA BAERTSCH</i>														
F	0	3	2	3	5	3	4	8	6	1	1	4	7	47
M	1	0	3	1	1	0	3	3	7	2	3	2	7	33
MF	1	3	5	4	6	3	7	11	13	3	4	6	14	80
<i>VIA BEZZECA</i>														
F	1	1	2	2	2	1	1	4	7	0	1	2	10	34
M	0	0	0	4	2	1	0	3	5	0	2	0	4	21
MF	1	1	2	6	4	2	1	7	12	0	3	2	14	55
<i>VIA BIANZANA</i>														
F	1	5	10	11	5	4	16	33	17	4	9	10	38	163
M	2	4	9	10	4	5	13	26	23	7	6	5	17	131
MF	3	9	19	21	9	9	29	59	40	11	15	15	55	294
<i>VIA BIANZANELLA</i>														
F	0	1	0	3	1	3	9	7	6	9	6	5	6	56
M	0	1	1	2	3	6	9	9	10	4	7	2	6	60
MF	0	2	1	5	4	9	18	16	16	13	13	7	12	116
<i>VIA BURATTI</i>														
F	0	7	7	6	8	15	30	37	27	14	14	16	40	221
M	1	16	12	10	14	9	34	49	30	12	16	16	28	247
MF	1	23	19	16	22	24	64	86	57	26	30	32	68	468
<i>VIA CADORE</i>														
F	0	0	1	0	2	1	0	3	2	0	0	2	4	15
M	0	0	0	3	0	2	1	0	4	0	0	0	4	14
MF	0	0	1	3	2	3	1	3	6	0	0	2	8	29

SITUAZIONE DELLA CITTADINANZA AL 01/01/2008

CIRCOSCRIZIONE - 5

<i>S</i>	<i>0</i>	<i>01-04</i>	<i>05-09</i>	<i>10-14</i>	<i>15-19</i>	<i>20-24</i>	<i>25-34</i>	<i>35-44</i>	<i>45-54</i>	<i>55-59</i>	<i>60-64</i>	<i>65-69</i>	<i>OLTRE</i>	<i>TOTALE</i>
<i>VIA CAFFARO</i>														
F	0	0	0	0	0	0	0	0	4	0	4	2	1	11
M	0	0	0	0	2	2	0	1	3	0	1	1	2	12
MF	0	0	0	0	2	2	0	1	7	0	5	3	3	23
<i>VIA CALVAROLA</i>														
F	1	1	2	3	3	2	1	3	4	4	5	3	5	37
M	0	1	0	1	0	1	2	6	4	2	4	2	6	29
MF	1	2	2	4	3	3	3	9	8	6	9	5	11	66
<i>VIA CARLO SERASSI</i>														
F	0	1	0	0	0	2	2	3	4	1	0	1	4	18
M	0	0	2	2	1	1	1	3	3	2	1	0	3	19
MF	0	1	2	2	1	3	3	6	7	3	1	1	7	37
<i>VIA CESARE BATTISTI</i>														
F	0	2	3	1	0	2	8	7	2	3	5	5	16	54
M	0	3	1	1	2	0	4	8	3	0	4	3	11	40
MF	0	5	4	2	2	2	12	15	5	3	9	8	27	94
<i>VIA CESARE CORRENTI</i>														
F	0	0	0	0	1	1	0	1	2	1	0	0	1	7
M	0	0	0	1	0	0	0	1	2	0	2	0	1	7
MF	0	0	0	1	1	1	0	2	4	1	2	0	2	14
<i>VIA CLAUDIA GRISMONDI</i>														
F	1	1	2	3	3	3	8	8	8	4	2	1	6	50
M	0	2	2	3	2	2	4	9	5	1	5	1	3	39
MF	1	3	4	6	5	5	12	17	13	5	7	2	9	89
<i>VIA CRISTOFORO BAIONI</i>														
F	3	7	6	5	2	10	13	30	19	10	3	3	23	134
M	0	4	4	7	10	11	21	27	20	4	6	2	15	131
MF	3	11	10	12	12	21	34	57	39	14	9	5	38	265

SITUAZIONE DELLA CITTADINANZA AL 01/01/2008**CIRCOSCRIZIONE - 5**

<i>S</i>	<i>0</i>	<i>01-04</i>	<i>05-09</i>	<i>10-14</i>	<i>15-19</i>	<i>20-24</i>	<i>25-34</i>	<i>35-44</i>	<i>45-54</i>	<i>55-59</i>	<i>60-64</i>	<i>65-69</i>	<i>OLTRE</i>	<i>TOTALE</i>
<i>VIA DEGLI ALBANI</i>														
F	0	3	10	5	7	2	14	22	21	14	10	15	63	186
M	0	4	10	7	6	7	9	20	22	8	11	5	38	147
MF	0	7	20	12	13	9	23	42	43	22	21	20	101	333
<i>VIA DEI BERSAGLIERI</i>														
F	1	8	3	6	6	2	24	25	9	10	3	4	7	108
M	2	4	6	2	1	7	23	27	12	3	9	3	3	102
MF	3	12	9	8	7	9	47	52	21	13	12	7	10	210
<i>VIA DEI CELESTINI</i>														
F	2	3	2	0	0	0	7	3	5	2	1	5	18	48
M	0	2	2	0	1	0	3	6	3	1	0	1	1	20
MF	2	5	4	0	1	0	10	9	8	3	1	6	19	68
<i>VIA DELLA DELIZIA</i>														
F	0	2	1	0	1	0	1	2	1	3	2	2	3	18
M	0	0	3	2	0	0	4	4	2	1	2	0	4	22
MF	0	2	4	2	1	0	5	6	3	4	4	2	7	40
<i>VIA DELLE GIUDICARIE</i>														
F	0	0	0	1	1	0	3	2	1	1	2	0	1	12
M	0	0	1	0	1	1	1	3	4	2	0	1	2	16
MF	0	0	1	1	2	1	4	5	5	3	2	1	3	28
<i>VIA DON CARLO GNOCCHI</i>														
F	0	0	1	4	2	5	0	2	13	1	2	0	2	32
M	0	1	0	3	6	1	1	5	6	2	1	0	2	28
MF	0	1	1	7	8	6	1	7	19	3	3	0	4	60
<i>VIA DON GIUSEPPE RONCHETTI</i>														
F	0	4	1	2	3	3	13	16	12	6	2	3	12	77
M	1	3	8	3	1	1	10	11	18	6	2	3	4	71
MF	1	7	9	5	4	4	23	27	30	12	4	6	16	148

SITUAZIONE DELLA CITTADINANZA AL 01/01/2008

CIRCOSCRIZIONE - 5

S	0	01-04	05-09	10-14	15-19	20-24	25-34	35-44	45-54	55-59	60-64	65-69	OLTRE	TOTALE
<i>VIA DON LUIGI GUANELLA</i>														
F	1	0	0	5	5	1	3	14	16	1	4	3	3	56
M	1	2	3	6	9	4	2	8	15	6	2	3	2	63
MF	2	2	3	11	14	5	5	22	31	7	6	6	5	119
<i>VIA DON LUIGI ORIONE</i>														
F	0	0	0	0	1	0	1	5	5	1	5	4	71	93
M	0	0	2	1	0	3	2	2	6	6	4	1	27	54
MF	0	0	2	1	1	3	3	7	11	7	9	5	98	147
<i>VIA ENRICO DALL'OVO</i>														
F	0	0	0	0	0	1	1	2	1	1	1	1	11	19
M	0	0	0	0	0	0	1	1	1	1	0	0	4	8
MF	0	0	0	0	0	1	2	3	2	2	1	1	15	27
<i>VIA F.LLI BRONZETTI</i>														
F	4	5	3	1	4	9	8	16	13	11	6	11	26	117
M	2	3	4	5	3	2	11	16	12	6	2	10	20	96
MF	6	8	7	6	7	11	19	32	25	17	8	21	46	213
<i>VIA F.LLI CAIROLI</i>														
F	0	7	7	2	4	8	16	26	16	14	7	9	100	216
M	1	4	6	6	4	4	12	16	22	11	8	8	40	142
MF	1	11	13	8	8	12	28	42	38	25	15	17	140	358
<i>VIA F.LLI ROSSELLI</i>														
F	1	4	2	0	1	3	9	6	9	4	3	5	20	67
M	1	1	2	1	1	3	5	7	4	2	2	2	10	41
MF	2	5	4	1	2	6	14	13	13	6	5	7	30	108
<i>VIA FEDERICO CONFALONIERI</i>														
F	0	0	4	0	0	1	1	2	3	0	1	0	2	14
M	1	3	1	0	1	1	1	2	4	0	1	0	1	16
MF	1	3	5	0	1	2	2	4	7	0	2	0	3	30

SITUAZIONE DELLA CITTADINANZA AL 01/01/2008**CIRCOSCRIZIONE - 5**

<i>S</i>	<i>0</i>	<i>01-04</i>	<i>05-09</i>	<i>10-14</i>	<i>15-19</i>	<i>20-24</i>	<i>25-34</i>	<i>35-44</i>	<i>45-54</i>	<i>55-59</i>	<i>60-64</i>	<i>65-69</i>	<i>OLTRE</i>	<i>TOTALE</i>
<i>VIA FILIPPO CORRIDONI</i>														
F	5	32	27	41	40	30	110	164	138	72	55	67	170	951
M	7	36	38	44	49	44	93	150	111	46	54	52	103	827
MF	12	68	65	85	89	74	203	314	249	118	109	119	273	1778
<i>VIA FRANCESCO BARACCA</i>														
F	1	4	5	3	2	3	12	19	8	3	5	5	20	90
M	0	3	6	3	2	2	8	16	2	6	5	4	11	68
MF	1	7	11	6	4	5	20	35	10	9	10	9	31	158
<i>VIA FRANCESCO GARBELLI</i>														
F	0	1	0	1	3	0	4	1	2	0	0	2	1	15
M	0	0	0	0	1	0	1	1	2	1	0	0	0	6
MF	0	1	0	1	4	0	5	2	4	1	0	2	1	21
<i>VIA FRANZAROLA</i>														
F	1	0	2	1	3	3	5	4	6	7	4	3	5	44
M	0	2	1	0	1	2	3	7	5	6	4	5	7	43
MF	1	2	3	1	4	5	8	11	11	13	8	8	12	87
<i>VIA GASPARINO DA BARZIZZA</i>														
F	0	0	0	0	0	0	1	3	1	1	1	1	1	9
M	0	1	0	0	0	0	2	0	0	1	0	0	1	5
MF	0	1	0	0	0	0	3	3	1	2	1	1	2	14
<i>VIA GHIRARDELLI</i>														
F	0	1	0	3	5	6	5	10	15	7	5	14	34	105
M	0	3	0	7	5	4	6	6	12	5	4	5	14	71
MF	0	4	0	10	10	10	11	16	27	12	9	19	48	176
<i>VIA GIACOMO MEDICI</i>														
F	0	1	1	1	0	0	1	2	2	2	0	0	3	13
M	0	0	0	3	0	0	2	3	2	0	2	0	4	16
MF	0	1	1	4	0	0	3	5	4	2	2	0	7	29

SITUAZIONE DELLA CITTADINANZA AL 01/01/2008**CIRCOSCRIZIONE - 5**

<i>S</i>	<i>0</i>	<i>01-04</i>	<i>05-09</i>	<i>10-14</i>	<i>15-19</i>	<i>20-24</i>	<i>25-34</i>	<i>35-44</i>	<i>45-54</i>	<i>55-59</i>	<i>60-64</i>	<i>65-69</i>	<i>OLTRE</i>	<i>TOTALE</i>
<i>VIA GIACOMO RADINI TEDESCHI</i>														
F	0	5	10	6	7	7	23	27	16	14	4	7	18	144
M	2	8	10	3	3	3	19	25	15	5	7	6	11	117
MF	2	13	20	9	10	10	42	52	31	19	11	13	29	261
<i>VIA GIANBATTISTA ROTA</i>														
F	0	6	2	2	3	3	14	20	12	4	5	4	11	86
M	1	3	11	3	6	2	11	20	14	4	6	5	8	94
MF	1	9	13	5	9	5	25	40	26	8	11	9	19	180
<i>VIA GIANFORTE SUARDI</i>														
F	0	15	13	19	16	20	51	66	53	31	25	29	117	455
M	3	16	14	20	19	19	51	55	42	21	15	21	52	348
MF	3	31	27	39	35	39	102	121	95	52	40	50	169	803
<i>VIA GIORGIO GUSMINI</i>														
F	0	0	1	2	1	1	0	4	4	0	2	1	4	20
M	0	1	3	0	3	1	0	2	5	0	0	1	4	20
MF	0	1	4	2	4	2	0	6	9	0	2	2	8	40
<i>VIA GIOVANNI ANTONIO AMADEO</i>														
F	1	0	1	0	0	2	1	2	4	1	0	1	8	21
M	0	1	0	1	2	0	0	3	5	2	0	0	5	19
MF	1	1	1	1	2	2	1	5	9	3	0	1	13	40
<i>VIA GIOVANNI DA CAMPIONE</i>														
F	2	3	6	3	8	5	16	19	14	9	5	4	23	117
M	3	4	5	5	9	5	14	16	18	7	6	2	15	109
MF	5	7	11	8	17	10	30	35	32	16	11	6	38	226
<i>VIA GIOVANNI D'AMICO</i>														
F	0	1	1	1	0	0	3	1	1	2	1	1	1	13
M	0	2	0	0	0	2	2	4	2	0	1	0	2	15
MF	0	3	1	1	0	2	5	5	3	2	2	1	3	28

SITUAZIONE DELLA CITTADINANZA AL 01/01/2008

CIRCOSCRIZIONE - 5

	<i>S</i>	<i>0</i>	<i>01-04</i>	<i>05-09</i>	<i>10-14</i>	<i>15-19</i>	<i>20-24</i>	<i>25-34</i>	<i>35-44</i>	<i>45-54</i>	<i>55-59</i>	<i>60-64</i>	<i>65-69</i>	<i>OLTRE</i>	<i>TOTALE</i>
<i>VIA GIOVANNI FINARDI</i>															
F	0	3	5	2	2	4	2	16	5	2	3	3	5		52
M	2	2	5	3	2	2	3	12	8	7	1	2	1		50
MF	2	5	10	5	4	6	5	28	13	9	4	5	6		102
<i>VIA GIUSEPPE LUIGI MALLIANI</i>															
F	0	0	0	1	0	1	1	0	2	2	0	0	1		8
M	0	0	0	0	1	1	3	0	2	0	1	0	0		8
MF	0	0	0	1	1	2	4	0	4	2	1	0	1		16
<i>VIA GUGLIELMO LONGO</i>															
F	1	8	6	5	8	6	17	28	29	12	10	14	71		215
M	1	5	9	5	6	4	31	23	19	5	7	13	32		160
MF	2	13	15	10	14	10	48	51	48	17	17	27	103		375
<i>VIA GUIDO GALIMBERTI</i>															
F	0	0	0	0	0	0	0	0	0	0	0	0	1		1
M	0	0	0	0	0	0	0	0	0	0	0	0	1		1
MF	0	0	0	0	0	0	0	0	0	0	0	0	2		2
<i>VIA LEGNANO</i>															
F	0	0	2	0	0	0	2	3	1	2	2	0	8		20
M	0	1	2	0	0	1	2	2	6	6	3	8	29		60
MF	0	1	4	0	0	1	4	5	7	8	5	8	37		80
<i>VIA LESBIA CIDONIA</i>															
F	0	1	1	1	1	1	1	1	6	4	1	3	8		29
M	0	0	1	1	3	1	5	1	2	3	1	3	2		23
MF	0	1	2	2	4	2	6	2	8	7	2	6	10		52
<i>VIA LOMBARDIA</i>															
F	0	4	9	5	7	7	20	20	32	16	14	7	24		165
M	1	4	3	8	10	10	21	18	25	13	13	6	16		148
MF	1	8	12	13	17	17	41	38	57	29	27	13	40		313

SITUAZIONE DELLA CITTADINANZA AL 01/01/2008

CIRCOSCRIZIONE - 5

<i>S</i>	<i>0</i>	<i>01-04</i>	<i>05-09</i>	<i>10-14</i>	<i>15-19</i>	<i>20-24</i>	<i>25-34</i>	<i>35-44</i>	<i>45-54</i>	<i>55-59</i>	<i>60-64</i>	<i>65-69</i>	<i>OLTRE</i>	<i>TOTALE</i>
<i>VIA LUIGI BRIGNOLI</i>														
F	0	0	1	1	0	0	1	4	5	1	2	0	6	21
M	1	0	0	2	1	2	1	2	3	2	0	3	3	20
MF	1	0	1	3	1	2	2	6	8	3	2	3	9	41
<i>VIA MAGLIO DEL RAME</i>														
F	1	0	5	1	4	2	8	14	3	8	6	3	6	61
M	1	3	5	3	4	0	4	8	12	1	5	0	4	50
MF	2	3	10	4	8	2	12	22	15	9	11	3	10	111
<i>VIA MARCO ANTONIO NEGRISOLI</i>														
F	0	0	2	1	2	2	4	11	6	2	0	6	3	39
M	1	0	3	2	1	1	5	8	11	2	1	0	5	40
MF	1	0	5	3	3	3	9	19	17	4	1	6	8	79
<i>VIA MARTINELLA</i>														
F	0	3	1	0	1	0	3	6	3	5	5	2	11	40
M	0	2	1	3	4	3	5	4	10	5	3	4	5	49
MF	0	5	2	3	5	3	8	10	13	10	8	6	16	89
<i>VIA MARZANICA</i>														
F	0	5	20	14	17	14	25	40	48	21	26	25	49	304
M	4	7	9	14	14	16	27	44	38	18	22	28	35	276
MF	4	12	29	28	31	30	52	84	86	39	48	53	84	580
<i>VIA MAURO CODUSSI</i>														
F	1	5	5	7	6	7	12	22	19	11	11	10	51	167
M	1	2	1	2	4	4	16	18	16	7	6	8	31	116
MF	2	7	6	9	10	11	28	40	35	18	17	18	82	283
<i>VIA MILAZZO</i>														
F	0	4	2	3	3	2	5	15	14	5	4	8	22	87
M	0	2	8	5	6	5	5	11	12	3	4	3	15	79
MF	0	6	10	8	9	7	10	26	26	8	8	11	37	166

SITUAZIONE DELLA CITTADINANZA AL 01/01/2008**CIRCOSCRIZIONE - 5**

<i>S</i>	<i>0</i>	<i>01-04</i>	<i>05-09</i>	<i>10-14</i>	<i>15-19</i>	<i>20-24</i>	<i>25-34</i>	<i>35-44</i>	<i>45-54</i>	<i>55-59</i>	<i>60-64</i>	<i>65-69</i>	<i>OLTRE</i>	<i>TOTALE</i>
<i>VIA MONTELLO</i>														
F	1	0	2	1	1	0	6	9	4	4	2	6	14	50
M	0	2	4	1	0	0	7	4	4	2	3	4	9	40
MF	1	2	6	2	1	0	13	13	8	6	5	10	23	90
<i>VIA NAZARIO SAURO</i>														
F	1	4	1	1	0	5	18	12	5	8	3	2	11	71
M	1	1	1	1	1	4	17	11	9	4	5	1	4	60
MF	2	5	2	2	1	9	35	23	14	12	8	3	15	131
<i>VIA NICOSTRATO CASTELLINI</i>														
F	0	0	1	1	0	0	1	2	0	1	2	3	1	12
M	0	0	1	1	0	1	0	2	1	0	2	0	3	11
MF	0	0	2	2	0	1	1	4	1	1	4	3	4	23
<i>VIA PAPA LEONE XIII</i>														
F	1	0	0	2	0	1	10	6	7	5	2	2	31	67
M	0	3	3	1	1	2	9	9	4	1	1	2	4	40
MF	1	3	3	3	1	3	19	15	11	6	3	4	35	107
<i>VIA PAPA RATTI</i>														
F	0	1	0	0	1	0	2	4	1	3	0	2	15	29
M	1	0	2	1	0	0	3	5	2	2	0	1	7	24
MF	1	1	2	1	1	0	5	9	3	5	0	3	22	53
<i>VIA PIETRO MARONCELLI</i>														
F	1	0	1	1	3	2	3	5	11	3	1	2	17	50
M	0	0	3	2	1	2	8	6	7	4	5	2	13	53
MF	1	0	4	3	4	4	11	11	18	7	6	4	30	103
<i>VIA PIZZO COCA</i>														
F	1	4	2	4	1	2	11	12	4	5	4	0	10	60
M	0	1	3	0	4	3	3	13	8	4	3	2	3	47
MF	1	5	5	4	5	5	14	25	12	9	7	2	13	107

SITUAZIONE DELLA CITTADINANZA AL 01/01/2008**CIRCOSCRIZIONE - 5**

<i>S</i>	<i>0</i>	<i>01-04</i>	<i>05-09</i>	<i>10-14</i>	<i>15-19</i>	<i>20-24</i>	<i>25-34</i>	<i>35-44</i>	<i>45-54</i>	<i>55-59</i>	<i>60-64</i>	<i>65-69</i>	<i>OLTRE</i>	<i>TOTALE</i>
<i>VIA PONTE PIETRA</i>														
F	0	2	3	1	0	5	5	10	5	1	3	3	7	45
M	1	0	4	2	4	4	9	9	6	2	4	1	7	53
MF	1	2	7	3	4	9	14	19	11	3	7	4	14	98
<i>VIA QUINTO ALPINI</i>														
F	0	0	0	0	2	4	4	2	7	0	2	0	1	22
M	0	0	0	0	2	0	2	1	4	3	1	0	1	14
MF	0	0	0	0	4	4	6	3	11	3	3	0	2	36
<i>VIA RONCHI</i>														
F	0	0	8	2	2	5	7	7	9	5	3	5	11	64
M	0	4	4	4	2	3	5	11	3	5	5	3	7	56
MF	0	4	12	6	4	8	12	18	12	10	8	8	18	120
<i>VIA SAN TOMASO</i>														
F	0	1	1	0	6	2	11	11	10	5	1	2	11	61
M	1	3	1	3	0	8	11	13	11	7	5	2	9	74
MF	1	4	2	3	6	10	22	24	21	12	6	4	20	135
<i>VIA SANTA CATERINA</i>														
F	7	10	9	9	10	9	73	56	60	21	26	21	84	395
M	2	15	13	16	11	12	65	69	41	16	17	20	43	340
MF	9	25	22	25	21	21	138	125	101	37	43	41	127	735
<i>VIA SANTI MAURIZIO E FERMO</i>														
F	0	1	2	3	1	1	2	4	8	4	1	4	7	38
M	0	1	0	2	3	2	4	4	4	3	1	3	7	34
MF	0	2	2	5	4	3	6	8	12	7	2	7	14	72
<i>VIA SILVIO PELLICO</i>														
F	0	1	5	7	3	4	5	20	10	1	1	1	7	65
M	0	2	7	7	5	6	4	15	18	1	1	3	4	73
MF	0	3	12	14	8	10	9	35	28	2	2	4	11	138

SITUAZIONE DELLA CITTADINANZA AL 01/01/2008**CIRCOSCRIZIONE - 5**

<i>S</i>	<i>0</i>	<i>01-04</i>	<i>05-09</i>	<i>10-14</i>	<i>15-19</i>	<i>20-24</i>	<i>25-34</i>	<i>35-44</i>	<i>45-54</i>	<i>55-59</i>	<i>60-64</i>	<i>65-69</i>	<i>OLTRE</i>	<i>TOTALE</i>
<i>VIA TEMISTOCLE CALZECCHI ONESTI</i>														
F	0	0	1	1	0	4	2	8	5	6	5	3	12	47
M	0	0	1	2	2	2	9	8	8	7	6	2	5	52
MF	0	0	2	3	2	6	11	16	13	13	11	5	17	99
<i>VIA TITO LEGRENZI</i>														
F	0	1	1	2	2	4	11	14	11	11	13	5	20	95
M	0	2	2	6	5	0	11	10	17	5	11	7	14	90
MF	0	3	3	8	7	4	22	24	28	16	24	12	34	185
<i>VIA VEZZA D'OGGIO</i>														
F	0	1	0	2	1	2	1	3	5	1	2	3	3	24
M	0	3	1	3	4	0	0	3	7	1	0	2	1	25
MF	0	4	1	5	5	2	1	6	12	2	2	5	4	49
<i>VIA VITTORE GHISLANDI</i>														
F	0	0	0	0	0	0	0	0	0	0	0	0	0	0
M	0	0	0	0	0	0	0	0	0	0	0	0	0	0
MF	0	0	0	0	0	0	0	0	0	0	0	0	0	0
<i>VIA VOLTURNO</i>														
F	0	1	1	2	2	4	1	4	7	1	1	0	4	28
M	0	2	2	0	4	2	1	1	7	2	4	0	0	25
MF	0	3	3	2	6	6	2	5	14	3	5	0	4	53
<i>VIALE GIULIO CESARE</i>														
F	1	8	10	11	16	12	26	49	43	14	22	33	79	324
M	1	8	10	15	14	13	26	42	47	14	11	11	45	257
MF	2	16	20	26	30	25	52	91	90	28	33	44	124	581
<i>VIALE MURAINÉ</i>														
F	0	2	1	0	0	0	1	1	1	0	1	0	1	8
M	0	0	0	1	0	0	2	0	0	0	1	0	0	4
MF	0	2	1	1	0	0	3	1	1	0	2	0	1	12

SITUAZIONE DELLA CITTADINANZA AL 01/01/2008

CIRCOSCRIZIONE - 5

<i>S</i>	<i>0</i>	<i>01-04</i>	<i>05-09</i>	<i>10-14</i>	<i>15-19</i>	<i>20-24</i>	<i>25-34</i>	<i>35-44</i>	<i>45-54</i>	<i>55-59</i>	<i>60-64</i>	<i>65-69</i>	<i>OLTRE</i>	<i>TOTALE</i>
<i>VIALE SANTUARIO DELLA ADDOLORATA</i>														
F	2	1	7	0	3	1	6	12	5	2	2	4	16	61
M	1	5	2	6	0	2	6	9	11	2	4	2	6	56
MF	3	6	9	6	3	3	12	21	16	4	6	6	22	117

SITUAZIONE DELLA CITTADINANZA AL 01/01/2008

CIRCOSCRIZIONE - 6

	S	0	01-04	05-09	10-14	15-19	20-24	25-34	35-44	45-54	55-59	60-64	65-69	OLTRE	TOTALE
<i>CIRCONVALLAZIONE DELLE VALLI</i>															
F	1	2	6	5	6	4	3	6	6	2	2	6	20		69
M	0	3	2	2	3	6	22	10	7	7	2	1	11		76
MF	1	5	8	7	9	10	25	16	13	9	4	7	31		145
<i>CIRCONVALLAZIONE MUGAZZONE</i>															
F	0	0	0	0	0	0	0	0	0	0	0	0	0	0	0
M	0	0	0	0	0	0	0	0	0	0	0	0	0	0	0
MF	0	0	0	0	0	0	0	0	0	0	0	0	0	0	0
<i>PASSAGGIO CASCINA ALBERTA</i>															
F	1	4	3	6	2	2	4	17	11	0	4	1	3		58
M	0	6	7	5	3	1	4	13	14	1	4	3	2		63
MF	1	10	10	11	5	3	8	30	25	1	8	4	5		121
<i>PIAZZA ALPI OROBICHE</i>															
F	0	0	0	0	0	0	0	0	0	0	0	0	0	0	0
M	0	0	0	0	0	0	0	0	0	0	0	0	0	0	0
MF	0	0	0	0	0	0	0	0	0	0	0	0	0	0	0
<i>PIAZZA SANTI PIETRO E PAOLO</i>															
F	0	0	0	0	0	0	0	0	0	0	0	0	0	0	0
M	0	0	0	0	0	0	0	0	0	1	0	0	0	0	1
MF	0	0	0	0	0	0	0	0	0	1	0	0	0	0	1
<i>VIA ALBERTO DA PREZZATE</i>															
F	0	5	9	2	2	4	12	13	11	7	5	7	37		114
M	1	2	5	4	7	5	23	16	17	4	7	5	17		113
MF	1	7	14	6	9	9	35	29	28	11	12	12	54		227
<i>VIA ALESSANDRO FURIETTI</i>															
F	1	1	3	0	1	3	11	9	7	4	5	5	6		56
M	1	1	1	1	2	5	9	7	5	4	5	1	6		48
MF	2	2	4	1	3	8	20	16	12	8	10	6	12		104

SITUAZIONE DELLA CITTADINANZA AL 01/01/2008**CIRCOSCRIZIONE - 6**

<i>S</i>	<i>0</i>	<i>01-04</i>	<i>05-09</i>	<i>10-14</i>	<i>15-19</i>	<i>20-24</i>	<i>25-34</i>	<i>35-44</i>	<i>45-54</i>	<i>55-59</i>	<i>60-64</i>	<i>65-69</i>	<i>OLTRE</i>	<i>TOTALE</i>
<i>VIA ALESSIO AMIGHETTI</i>														
F	3	5	6	4	15	6	18	30	32	10	12	9	17	167
M	1	6	10	17	10	13	26	19	36	11	5	5	10	169
MF	4	11	16	21	25	19	44	49	68	21	17	14	27	336
<i>VIA AMERIGO VESPUCCI</i>														
F	1	1	2	5	0	0	8	10	10	3	3	7	18	68
M	1	3	1	7	3	4	8	10	10	5	3	2	14	71
MF	2	4	3	12	3	4	16	20	20	8	6	9	32	139
<i>VIA ANTONIO CURO'</i>														
F	1	5	2	1	5	1	10	9	5	4	4	4	17	68
M	0	0	2	2	5	7	4	9	7	2	6	2	8	54
MF	1	5	4	3	10	8	14	18	12	6	10	6	25	122
<i>VIA ANTONIO MANZI</i>														
F	0	0	1	1	0	0	0	2	2	0	0	1	2	9
M	0	1	0	0	1	3	0	1	3	0	0	0	2	11
MF	0	1	1	1	1	3	0	3	5	0	0	1	4	20
<i>VIA ANTONIO VARISCO</i>														
F	1	5	8	9	5	4	18	30	17	7	5	6	22	137
M	1	3	7	17	2	0	9	26	22	8	4	9	12	120
MF	2	8	15	26	7	4	27	56	39	15	9	15	34	257
<i>VIA AUTOSTRADA</i>														
F	1	2	4	5	3	3	11	12	15	9	4	14	33	116
M	2	2	4	3	3	2	12	18	11	1	8	5	19	90
MF	3	4	8	8	6	5	23	30	26	10	12	19	52	206
<i>VIA BETTY AMBIVERI</i>														
F	0	3	1	2	6	8	16	8	14	1	5	4	3	71
M	1	0	1	1	4	3	9	13	12	5	3	6	3	61
MF	1	3	2	3	10	11	25	21	26	6	8	10	6	132

SITUAZIONE DELLA CITTADINANZA AL 01/01/2008**CIRCOSCRIZIONE - 6**

<i>S</i>	<i>0</i>	<i>01-04</i>	<i>05-09</i>	<i>10-14</i>	<i>15-19</i>	<i>20-24</i>	<i>25-34</i>	<i>35-44</i>	<i>45-54</i>	<i>55-59</i>	<i>60-64</i>	<i>65-69</i>	<i>OLTRE</i>	<i>TOTALE</i>
<i>VIA BOCCAIONE</i>														
F	1	3	8	9	13	13	22	25	33	23	16	14	18	198
M	1	4	3	7	15	7	21	18	23	16	17	11	14	157
MF	2	7	11	16	28	20	43	43	56	39	33	25	32	355
<i>VIA BORGO PALAZZO</i>														
F	3	28	30	34	33	40	93	137	106	50	37	32	78	701
M	7	34	29	34	39	28	72	122	108	41	25	23	52	614
MF	10	62	59	68	72	68	165	259	214	91	62	55	130	1315
<i>VIA BRAMANTE</i>														
F	2	8	18	11	11	10	14	55	27	5	9	9	5	184
M	1	13	22	10	5	8	17	51	31	6	8	7	11	190
MF	3	21	40	21	16	18	31	106	58	11	17	16	16	374
<i>VIA CALATAFIMI</i>														
F	0	2	0	0	1	1	5	4	4	3	0	1	4	25
M	0	0	0	1	2	2	4	4	2	2	1	1	0	19
MF	0	2	0	1	3	3	9	8	6	5	1	2	4	44
<i>VIA CAMPAGNOLA</i>														
F	1	11	4	2	10	6	21	24	30	16	18	8	41	192
M	2	4	4	8	11	7	29	29	29	20	19	13	18	193
MF	3	15	8	10	21	13	50	53	59	36	37	21	59	385
<i>VIA CANOVE</i>														
F	0	0	0	0	0	0	1	2	1	1	0	0	1	6
M	0	0	0	0	0	1	1	1	0	0	0	1	1	5
MF	0	0	0	0	0	1	2	3	1	1	0	1	2	11
<i>VIA CASE BARCA</i>														
F	0	0	0	0	0	0	0	0	0	0	0	0	0	0
M	0	0	0	0	0	0	0	0	0	0	0	0	0	0
MF	0	0	0	0	0	0	0	0	0	0	0	0	0	0

SITUAZIONE DELLA CITTADINANZA AL 01/01/2008

CIRCOSCRIZIONE - 6

<i>S</i>	<i>0</i>	<i>01-04</i>	<i>05-09</i>	<i>10-14</i>	<i>15-19</i>	<i>20-24</i>	<i>25-34</i>	<i>35-44</i>	<i>45-54</i>	<i>55-59</i>	<i>60-64</i>	<i>65-69</i>	<i>OLTRE</i>	<i>TOTALE</i>
<i>VIA CASTEL REGINA</i>														
F	0	0	0	0	0	0	1	0	0	0	1	0	0	2
M	0	0	0	0	0	0	0	1	0	0	0	1	1	3
MF	0	0	0	0	0	0	1	1	0	0	1	1	1	5
<i>VIA CELADINA</i>														
F	7	13	17	17	13	18	30	44	43	25	18	16	64	325
M	0	12	8	12	15	11	41	41	47	25	11	20	33	276
MF	7	25	25	29	28	29	71	85	90	50	29	36	97	601
<i>VIA COMO</i>														
F	0	3	0	1	0	0	5	3	3	0	1	3	6	25
M	1	2	0	1	0	0	3	3	2	0	0	2	6	20
MF	1	5	0	2	0	0	8	6	5	0	1	5	12	45
<i>VIA CRISTOFORO COLOMBO</i>														
F	0	2	7	7	8	7	12	26	17	6	9	5	11	117
M	2	3	6	6	6	3	6	18	22	7	5	4	10	98
MF	2	5	13	13	14	10	18	44	39	13	14	9	21	215
<i>VIA DANTE PACI</i>														
F	0	0	2	2	3	6	14	9	10	11	10	3	21	91
M	0	1	3	5	2	3	8	10	11	5	13	6	9	76
MF	0	1	5	7	5	9	22	19	21	16	23	9	30	167
<i>VIA DASTE E SPALENGA</i>														
F	3	5	9	4	2	7	31	31	9	7	3	2	8	121
M	0	13	3	2	4	5	31	25	11	4	3	4	5	110
MF	3	18	12	6	6	12	62	56	20	11	6	6	13	231
<i>VIA DEI CABRINI</i>														
F	0	0	0	0	0	0	0	6	5	2	2	3	5	23
M	0	0	1	1	0	2	2	3	5	0	0	2	2	18
MF	0	0	1	1	0	2	2	9	10	2	2	5	7	41

SITUAZIONE DELLA CITTADINANZA AL 01/01/2008**CIRCOSCRIZIONE - 6**

<i>S</i>	<i>0</i>	<i>01-04</i>	<i>05-09</i>	<i>10-14</i>	<i>15-19</i>	<i>20-24</i>	<i>25-34</i>	<i>35-44</i>	<i>45-54</i>	<i>55-59</i>	<i>60-64</i>	<i>65-69</i>	<i>OLTRE</i>	<i>TOTALE</i>
<i>VIA DEI PRATI</i>														
F	0	2	2	5	0	4	5	11	15	7	3	4	3	61
M	0	2	2	7	1	2	3	9	6	4	4	3	2	45
MF	0	4	4	12	1	6	8	20	21	11	7	7	5	106
<i>VIA DEL CONVENTINO</i>														
F	0	0	0	0	0	0	0	0	3	0	1	0	1	5
M	0	0	0	0	0	2	1	0	2	1	0	1	1	8
MF	0	0	0	0	0	2	1	0	5	1	1	1	2	13
<i>VIA DELLA CLEMENTINA</i>														
F	1	7	3	7	7	7	21	28	29	9	8	9	25	161
M	0	7	3	4	4	5	17	37	14	14	5	4	15	129
MF	1	14	6	11	11	12	38	65	43	23	13	13	40	290
<i>VIA DELL'APRICA</i>														
F	0	0	0	0	1	0	2	0	3	2	0	1	5	14
M	0	0	0	1	0	1	1	0	0	2	2	0	2	9
MF	0	0	0	1	1	1	3	0	3	4	2	1	7	23
<i>VIA DON GIUSEPPE BIANCHI</i>														
F	0	0	0	0	0	0	0	0	1	0	0	1	1	3
M	0	0	0	0	0	0	0	1	0	0	0	0	0	1
MF	0	0	0	0	0	0	0	1	1	0	0	1	1	4
<i>VIA EMILIO RODEGHER</i>														
F	0	0	0	0	1	0	1	1	3	0	2	1	3	12
M	0	1	0	0	1	1	1	2	0	1	0	1	3	11
MF	0	1	0	0	2	1	2	3	3	1	2	2	6	23
<i>VIA ENEA TALPINO</i>														
F	0	0	0	1	1	0	0	3	1	0	0	1	1	8
M	0	0	0	2	0	0	0	4	1	1	0	0	3	11
MF	0	0	0	3	1	0	0	7	2	1	0	1	4	19

SITUAZIONE DELLA CITTADINANZA AL 01/01/2008**CIRCOSCRIZIONE - 6**

<i>S</i>	<i>0</i>	<i>01-04</i>	<i>05-09</i>	<i>10-14</i>	<i>15-19</i>	<i>20-24</i>	<i>25-34</i>	<i>35-44</i>	<i>45-54</i>	<i>55-59</i>	<i>60-64</i>	<i>65-69</i>	<i>OLTRE</i>	<i>TOTALE</i>
<i>VIA EUGENIO MONTALE</i>														
F	1	1	0	1	1	3	1	5	5	1	1	0	1	21
M	0	1	0	3	1	0	2	7	4	3	1	0	1	23
MF	1	2	0	4	2	3	3	12	9	4	2	0	2	44
<i>VIA EUROPA</i>														
F	0	0	0	0	0	0	1	0	1	0	0	0	0	2
M	0	0	0	0	0	1	0	0	2	0	0	0	0	3
MF	0	0	0	0	0	1	1	0	3	0	0	0	0	5
<i>VIA FEDERICO OZANAM</i>														
F	0	3	2	3	8	3	5	14	9	5	6	4	11	73
M	0	5	3	2	2	5	5	12	11	6	5	2	6	64
MF	0	8	5	5	10	8	10	26	20	11	11	6	17	137
<i>VIA FERRUCCIO DELL'ORTO</i>														
F	1	3	14	5	5	6	23	24	18	7	10	15	25	156
M	3	8	4	6	9	11	31	33	20	8	7	13	20	173
MF	4	11	18	11	14	17	54	57	38	15	17	28	45	329
<i>VIA FILARETE</i>														
F	1	3	2	1	1	1	5	7	7	3	3	3	10	47
M	0	1	0	0	1	3	5	10	2	4	3	4	4	37
MF	1	4	2	1	2	4	10	17	9	7	6	7	14	84
<i>VIA GABRIELE ROSA</i>														
F	4	6	6	9	5	15	21	35	32	8	11	11	43	206
M	1	11	9	6	6	6	28	34	23	14	11	9	15	173
MF	5	17	15	15	11	21	49	69	55	22	22	20	58	379
<i>VIA GEROLAMO ZANCHI</i>														
F	0	2	0	0	0	0	2	0	0	0	1	0	0	5
M	0	0	1	0	0	0	1	1	0	0	0	0	0	3
MF	0	2	1	0	0	0	3	1	0	0	1	0	0	8

SITUAZIONE DELLA CITTADINANZA AL 01/01/2008

CIRCOSCRIZIONE - 6

<i>S</i>	<i>0</i>	<i>01-04</i>	<i>05-09</i>	<i>10-14</i>	<i>15-19</i>	<i>20-24</i>	<i>25-34</i>	<i>35-44</i>	<i>45-54</i>	<i>55-59</i>	<i>60-64</i>	<i>65-69</i>	<i>OLTRE</i>	<i>TOTALE</i>
<i>VIA GIACINTO GAMBIRASIO</i>														
F	2	3	4	4	3	5	14	20	22	6	10	1	19	113
M	2	1	6	3	7	11	12	18	20	8	10	8	12	118
MF	4	4	10	7	10	16	26	38	42	14	20	9	31	231
<i>VIA GIACOMO BIANCONI</i>														
F	1	1	2	4	1	1	5	15	4	2	3	3	0	42
M	0	1	1	4	1	0	3	8	5	1	3	1	1	29
MF	1	2	3	8	2	1	8	23	9	3	6	4	1	71
<i>VIA GIOVANNI BATTISTA AVERARA</i>														
F	0	0	0	1	1	0	1	2	2	1	0	0	3	11
M	0	0	0	0	0	1	2	0	3	1	0	0	2	9
MF	0	0	0	1	1	1	3	2	5	2	0	0	5	20
<i>VIA GIOVANNI CABOTO</i>														
F	2	3	2	11	9	8	17	20	29	21	13	5	18	158
M	1	9	9	6	11	10	20	17	28	15	15	9	11	161
MF	3	12	11	17	20	18	37	37	57	36	28	14	29	319
<i>VIA GIOVANNI CARNOVALI</i>														
F	1	1	3	2	2	1	8	10	3	4	9	16	65	125
M	0	1	3	2	0	1	7	20	4	2	5	4	13	62
MF	1	2	6	4	2	2	15	30	7	6	14	20	78	187
<i>VIA GIOVANNI DA VERRAZZANO</i>														
F	1	3	3	3	1	0	9	13	5	0	2	0	0	40
M	0	3	2	1	2	3	12	7	3	0	1	0	0	34
MF	1	6	5	4	3	3	21	20	8	0	3	0	0	74
<i>VIA GIOVANNI MARIA BENZONI</i>														
F	0	0	0	0	0	0	1	0	0	2	0	2	3	8
M	0	0	0	0	0	0	1	0	1	2	1	1	3	9
MF	0	0	0	0	0	0	2	0	1	4	1	3	6	17

SITUAZIONE DELLA CITTADINANZA AL 01/01/2008

CIRCOSCRIZIONE - 6

S	0	01-04	05-09	10-14	15-19	20-24	25-34	35-44	45-54	55-59	60-64	65-69	OLTRE	TOTALE
<i>VIA GIOVANNI MORELLI</i>														
F	0	0	2	1	1	8	5	4	3	7	4	4	11	50
M	0	2	2	0	0	2	4	5	1	5	4	1	5	31
MF	0	2	4	1	1	10	9	9	4	12	8	5	16	81
<i>VIA GIOVANNI PICCINELLI</i>														
F	0	4	3	0	2	1	1	4	6	3	3	8	62	97
M	0	0	2	0	3	0	4	3	2	2	1	0	3	20
MF	0	4	5	0	5	1	5	7	8	5	4	8	65	117
<i>VIA GIOVANNINO DE GRASSI</i>														
F	3	11	13	12	14	17	38	55	45	22	13	14	50	307
M	1	14	13	13	18	18	36	45	50	25	15	13	29	290
MF	4	25	26	25	32	35	74	100	95	47	28	27	79	597
<i>VIA GIUSEPPE MANGILI</i>														
F	0	5	11	12	5	7	18	26	19	9	6	6	10	134
M	2	4	7	10	4	5	9	28	24	7	4	7	9	120
MF	2	9	18	22	9	12	27	54	43	16	10	13	19	254
<i>VIA GIUSEPPE UNGARETTI</i>														
F	15	37	50	23	12	14	88	128	56	15	9	12	23	482
M	9	31	46	22	16	16	52	143	73	14	4	9	25	460
MF	24	68	96	45	28	30	140	271	129	29	13	21	48	942
<i>VIA GLENO</i>														
F	0	1	1	5	2	0	8	10	6	0	4	8	150	195
M	0	0	4	0	0	3	8	32	21	7	11	17	69	172
MF	0	1	5	5	2	3	16	42	27	7	15	25	219	367
<i>VIA JACOPO DA BALSAMO</i>														
F	0	10	9	7	4	0	11	22	13	4	5	4	6	95
M	0	6	8	4	1	1	4	30	9	4	3	2	4	76
MF	0	16	17	11	5	1	15	52	22	8	8	6	10	171

SITUAZIONE DELLA CITTADINANZA AL 01/01/2008**CIRCOSCRIZIONE - 6**

<i>S</i>	<i>0</i>	<i>01-04</i>	<i>05-09</i>	<i>10-14</i>	<i>15-19</i>	<i>20-24</i>	<i>25-34</i>	<i>35-44</i>	<i>45-54</i>	<i>55-59</i>	<i>60-64</i>	<i>65-69</i>	<i>OLTRE</i>	<i>TOTALE</i>
<i>VIA LEOPOLDO POLLACK</i>														
F	0	3	3	9	7	3	1	19	12	3	3	1	3	67
M	0	2	3	8	4	2	2	9	12	3	0	3	4	52
MF	0	5	6	17	11	5	3	28	24	6	3	4	7	119
<i>VIA LEV TOLSTOJ</i>														
F	0	2	9	5	9	3	6	27	24	9	7	10	29	140
M	0	4	7	4	6	6	10	19	19	11	7	11	18	122
MF	0	6	16	9	15	9	16	46	43	20	14	21	47	262
<i>VIA LUIGI LUZZATTI</i>														
F	3	5	6	5	4	6	15	17	19	13	9	14	84	200
M	0	11	7	7	6	5	18	21	23	12	12	10	37	169
MF	3	16	13	12	10	11	33	38	42	25	21	24	121	369
<i>VIA LUIGI TADINI</i>														
F	1	6	5	6	13	12	11	26	25	10	6	7	18	146
M	3	1	7	6	13	15	18	18	30	9	7	7	14	148
MF	4	7	12	12	26	27	29	44	55	19	13	14	32	294
<i>VIA LUNGA</i>														
F	0	5	4	2	2	0	10	23	5	7	2	2	13	75
M	0	6	2	0	1	1	6	20	9	1	1	0	3	50
MF	0	11	6	2	3	1	16	43	14	8	3	2	16	125
<i>VIA MAGLIO DEL LOTTO</i>														
F	1	0	2	1	3	3	4	6	11	9	6	4	33	83
M	1	1	1	0	2	6	5	8	11	6	5	4	7	57
MF	2	1	3	1	5	9	9	14	22	15	11	8	40	140
<i>VIA MARCELLO PIACENTINI</i>														
F	1	6	6	11	11	2	7	29	26	6	5	3	12	125
M	1	2	5	7	12	10	12	18	28	6	7	3	6	117
MF	2	8	11	18	23	12	19	47	54	12	12	6	18	242

SITUAZIONE DELLA CITTADINANZA AL 01/01/2008**CIRCOSCRIZIONE - 6**

<i>S</i>	<i>0</i>	<i>01-04</i>	<i>05-09</i>	<i>10-14</i>	<i>15-19</i>	<i>20-24</i>	<i>25-34</i>	<i>35-44</i>	<i>45-54</i>	<i>55-59</i>	<i>60-64</i>	<i>65-69</i>	<i>OLTRE</i>	<i>TOTALE</i>
<i>VIA MARIO FLORES</i>														
F	1	0	0	0	1	0	1	3	0	1	3	1	6	17
M	0	1	0	1	0	0	0	4	2	0	1	4	3	16
MF	1	1	0	1	1	0	1	7	2	1	4	5	9	33
<i>VIA MARSALA</i>														
F	1	0	0	1	2	0	1	2	5	2	1	0	2	17
M	0	1	2	0	1	1	3	1	4	2	0	0	3	18
MF	1	1	2	1	3	1	4	3	9	4	1	0	5	35
<i>VIA MAURO GAVAZZENI</i>														
F	1	0	2	4	0	3	3	9	11	3	5	5	7	53
M	0	3	2	4	2	10	32	28	23	7	2	8	13	134
MF	1	3	4	8	2	13	35	37	34	10	7	13	20	187
<i>VIA MOHANDAS KARAMCHAND GANDHI</i>														
F	0	2	2	0	3	2	11	6	7	3	5	2	17	60
M	0	1	0	1	1	2	3	3	14	3	1	6	7	42
MF	0	3	2	1	4	4	14	9	21	6	6	8	24	102
<i>VIA MONTE ALBEN</i>														
F	1	0	0	1	0	0	3	4	0	0	1	0	1	11
M	0	1	0	0	0	1	6	2	2	0	0	0	0	12
MF	1	1	0	1	0	1	9	6	2	0	1	0	1	23
<i>VIA MONTE CANTO ALTO</i>														
F	0	0	1	0	2	4	4	4	7	4	4	3	6	39
M	0	0	1	1	0	2	7	6	2	4	1	3	2	29
MF	0	0	2	1	2	6	11	10	9	8	5	6	8	68
<i>VIA MONTE CORNAGERA</i>														
F	1	3	3	10	10	9	23	21	29	8	3	10	9	139
M	2	4	8	7	12	9	22	22	26	7	3	5	5	132
MF	3	7	11	17	22	18	45	43	55	15	6	15	14	271

SITUAZIONE DELLA CITTADINANZA AL 01/01/2008**CIRCOSCRIZIONE - 6**

<i>S</i>	<i>0</i>	<i>01-04</i>	<i>05-09</i>	<i>10-14</i>	<i>15-19</i>	<i>20-24</i>	<i>25-34</i>	<i>35-44</i>	<i>45-54</i>	<i>55-59</i>	<i>60-64</i>	<i>65-69</i>	<i>OLTRE</i>	<i>TOTALE</i>
<i>VIA MONTE GREM</i>														
F	0	0	1	1	2	1	1	1	4	1	1	2	2	17
M	0	0	1	0	1	0	3	3	2	0	1	1	4	16
MF	0	0	2	1	3	1	4	4	6	1	2	3	6	33
<i>VIA MONTE GRIGNA</i>														
F	0	3	1	2	5	3	7	13	8	5	10	9	37	103
M	0	7	1	4	3	2	13	10	9	4	7	5	14	79
MF	0	10	2	6	8	5	20	23	17	9	17	14	51	182
<i>VIA MONTE MENNA</i>														
F	0	1	2	2	2	0	5	4	2	1	1	1	0	21
M	3	1	0	3	4	1	6	5	1	3	2	0	0	29
MF	3	2	2	5	6	1	11	9	3	4	3	1	0	50
<i>VIA MONTE MISMA</i>														
F	0	1	4	2	2	0	5	10	8	4	5	3	21	65
M	0	1	3	2	4	5	9	6	13	2	4	4	6	59
MF	0	2	7	4	6	5	14	16	21	6	9	7	27	124
<i>VIA MONTE TESORO</i>														
F	1	3	1	2	3	1	7	6	9	6	6	0	9	54
M	0	0	2	5	5	5	6	5	6	7	2	4	2	49
MF	1	3	3	7	8	6	13	11	15	13	8	4	11	103
<i>VIA ORAZIO BENEDETTO DE SAUSSURE</i>														
F	0	0	0	0	0	0	0	0	1	0	0	0	1	2
M	0	0	0	0	0	0	1	0	1	0	0	0	1	3
MF	0	0	0	0	0	0	1	0	2	0	0	0	2	5
<i>VIA ORIO</i>														
F	0	8	8	13	8	6	12	37	25	16	12	6	14	165
M	2	6	13	16	17	11	14	37	31	13	17	9	9	195
MF	2	14	21	29	25	17	26	74	56	29	29	15	23	360

SITUAZIONE DELLA CITTADINANZA AL 01/01/2008**CIRCOSCRIZIONE - 6**

<i>S</i>	<i>0</i>	<i>01-04</i>	<i>05-09</i>	<i>10-14</i>	<i>15-19</i>	<i>20-24</i>	<i>25-34</i>	<i>35-44</i>	<i>45-54</i>	<i>55-59</i>	<i>60-64</i>	<i>65-69</i>	<i>OLTRE</i>	<i>TOTALE</i>
<i>VIA PASSO DEL VIVIONE</i>														
F	0	1	0	1	2	1	5	3	5	0	1	2	9	30
M	0	0	2	1	2	1	5	2	4	1	1	2	6	27
MF	0	1	2	2	4	2	10	5	9	1	2	4	15	57
<i>VIA PIERO BROLIS</i>														
F	1	4	9	7	5	6	14	34	16	10	7	2	19	134
M	1	6	15	7	5	5	18	33	17	5	4	2	6	124
MF	2	10	24	14	10	11	32	67	33	15	11	4	25	258
<i>VIA PIETRO GAIONCELLI</i>														
F	0	0	1	2	0	0	1	4	0	2	0	2	3	15
M	0	1	2	1	2	1	7	5	0	1	2	1	2	25
MF	0	1	3	3	2	1	8	9	0	3	2	3	5	40
<i>VIA PIETRO ISABELLO</i>														
F	2	5	4	4	1	2	10	12	7	7	4	8	18	84
M	0	4	1	1	2	5	8	8	10	2	5	6	14	66
MF	2	9	5	5	3	7	18	20	17	9	9	14	32	150
<i>VIA PIETRO ROVELLI</i>														
F	2	10	13	15	13	8	25	52	34	6	15	29	57	279
M	6	15	18	14	17	13	19	36	45	6	11	11	28	239
MF	8	25	31	29	30	21	44	88	79	12	26	40	85	518
<i>VIA PIZZO CAMINO</i>														
F	0	0	0	1	0	0	2	2	0	2	2	1	3	13
M	0	0	0	0	0	0	0	1	2	2	0	0	4	9
MF	0	0	0	1	0	0	2	3	2	4	2	1	7	22
<i>VIA PIZZO DEI TRE SIGNORI</i>														
F	1	1	3	2	5	6	11	8	6	4	4	5	14	70
M	1	5	3	2	5	5	29	9	8	3	8	3	8	89
MF	2	6	6	4	10	11	40	17	14	7	12	8	22	159

SITUAZIONE DELLA CITTADINANZA AL 01/01/2008**CIRCOSCRIZIONE - 6**

<i>S</i>	<i>0</i>	<i>01-04</i>	<i>05-09</i>	<i>10-14</i>	<i>15-19</i>	<i>20-24</i>	<i>25-34</i>	<i>35-44</i>	<i>45-54</i>	<i>55-59</i>	<i>60-64</i>	<i>65-69</i>	<i>OLTRE</i>	<i>TOTALE</i>
<i>VIA PIZZO DELLA PRESOLANA</i>														
F	0	0	0	0	0	0	0	1	1	1	0	0	1	4
M	0	0	0	0	0	0	0	0	1	1	1	0	0	3
MF	0	0	0	0	0	0	0	1	2	2	1	0	1	7
<i>VIA PIZZO FORMICO</i>														
F	0	0	1	2	1	0	2	3	5	3	2	2	5	26
M	0	0	0	1	0	4	5	5	3	5	2	2	3	30
MF	0	0	1	3	1	4	7	8	8	8	4	4	8	56
<i>VIA PIZZO RECASTELLO</i>														
F	3	12	7	15	16	19	55	67	53	25	21	21	26	340
M	0	16	16	21	15	18	58	65	47	21	17	15	23	332
MF	3	28	23	36	31	37	113	132	100	46	38	36	49	672
<i>VIA PIZZO REDORTA</i>														
F	2	7	12	18	5	12	19	42	33	6	10	13	45	224
M	2	6	12	11	14	9	19	35	38	11	6	7	23	193
MF	4	13	24	29	19	21	38	77	71	17	16	20	68	417
<i>VIA PIZZO SCAIS</i>														
F	0	1	3	3	0	0	2	8	5	2	0	2	3	29
M	0	1	5	4	3	0	5	6	7	2	0	1	2	36
MF	0	2	8	7	3	0	7	14	12	4	0	3	5	65
<i>VIA RENATO PERLINI</i>														
F	0	1	2	1	2	1	7	4	5	1	0	0	9	33
M	0	0	2	1	3	2	4	8	7	0	0	0	3	30
MF	0	1	4	2	5	3	11	12	12	1	0	0	12	63
<i>VIA RUGGERO LEONCAVALLO</i>														
F	0	0	2	0	3	2	1	7	2	2	0	5	12	36
M	0	0	0	0	2	0	3	4	9	3	1	1	9	32
MF	0	0	2	0	5	2	4	11	11	5	1	6	21	68

SITUAZIONE DELLA CITTADINANZA AL 01/01/2008

CIRCOSCRIZIONE - 6

<i>S</i>	<i>0</i>	<i>01-04</i>	<i>05-09</i>	<i>10-14</i>	<i>15-19</i>	<i>20-24</i>	<i>25-34</i>	<i>35-44</i>	<i>45-54</i>	<i>55-59</i>	<i>60-64</i>	<i>65-69</i>	<i>OLTRE</i>	<i>TOTALE</i>
<i>VIA SAN DOMENICO SAVIO</i>														
F	1	5	4	5	9	6	13	13	21	15	18	10	29	149
M	2	3	3	5	6	8	24	12	17	19	8	13	9	129
MF	3	8	7	10	15	14	37	25	38	34	26	23	38	278
<i>VIA SAN GIOVANNI BOSCO</i>														
F	2	9	8	5	9	9	26	31	17	17	15	20	40	208
M	2	10	6	14	8	7	28	37	26	8	13	10	31	200
MF	4	19	14	19	17	16	54	68	43	25	28	30	71	408
<i>VIA SAN PIO X</i>														
F	0	1	9	6	2	2	13	23	12	6	9	6	13	102
M	0	5	3	8	3	6	24	20	15	6	10	3	9	112
MF	0	6	12	14	5	8	37	43	27	12	19	9	22	214
<i>VIA SANTA BARTOLOMEA CAPITANIO</i>														
F	0	3	5	3	4	3	4	18	11	4	6	5	21	87
M	0	4	8	3	7	7	11	13	18	4	5	3	10	93
MF	0	7	13	6	11	10	15	31	29	8	11	8	31	180
<i>VIA SANTA COSTANZA CERIOLI</i>														
F	2	2	5	1	1	4	8	17	11	6	6	6	22	91
M	0	2	6	2	6	2	15	10	13	6	3	8	7	80
MF	2	4	11	3	7	6	23	27	24	12	9	14	29	171
<i>VIA TALAMONE</i>														
F	0	0	2	0	0	1	1	1	2	0	2	4	6	19
M	1	0	1	0	1	0	2	5	2	0	2	1	7	22
MF	1	0	3	0	1	1	3	6	4	0	4	5	13	41
<i>VIA TRENTO</i>														
F	0	0	0	0	0	0	0	0	0	0	0	0	0	0
M	0	0	0	0	0	0	0	0	0	0	0	0	0	0
MF	0	0	0	0	0	0	0	0	0	0	0	0	0	0

SITUAZIONE DELLA CITTADINANZA AL 01/01/2008

CIRCOSCRIZIONE - 6

<i>S</i>	<i>0</i>	<i>01-04</i>	<i>05-09</i>	<i>10-14</i>	<i>15-19</i>	<i>20-24</i>	<i>25-34</i>	<i>35-44</i>	<i>45-54</i>	<i>55-59</i>	<i>60-64</i>	<i>65-69</i>	<i>OLTRE</i>	<i>TOTALE</i>
<i>VIA VAL D'OSSOLA</i>														
F	1	0	1	0	1	1	2	3	2	2	0	1	6	20
M	0	0	2	1	0	1	2	3	2	2	0	1	3	17
MF	1	0	3	1	1	2	4	6	4	4	0	2	9	37
<i>VIA VINCENZO MAGNI</i>														
F	0	0	0	0	0	0	0	0	0	0	0	0	0	0
M	0	0	0	0	0	0	0	0	1	0	0	0	0	1
MF	0	0	0	0	0	0	0	0	1	0	0	0	0	1
<i>VIA VITTORIO GASPARINI</i>														
F	0	11	17	15	16	18	43	67	55	16	23	29	64	374
M	1	14	9	21	14	22	49	45	64	19	18	24	32	332
MF	1	25	26	36	30	40	92	112	119	35	41	53	96	706
<i>VIA VOLFANGO AMEDEO MOZART</i>														
F	3	0	2	4	0	2	4	5	7	1	3	2	15	48
M	0	3	2	1	1	2	11	11	6	6	2	4	12	61
MF	3	3	4	5	1	4	15	16	13	7	5	6	27	109
<i>VIA ZANICA</i>														
F	5	7	11	7	13	21	48	60	44	22	19	18	78	353
M	10	24	14	17	14	20	88	76	53	20	15	15	47	413
MF	15	31	25	24	27	41	136	136	97	42	34	33	125	766
<i>VIALE VENEZIA</i>														
F	1	10	13	5	1	6	22	22	20	13	9	8	57	187
M	2	3	8	3	5	8	16	22	17	13	8	13	23	141
MF	3	13	21	8	6	14	38	44	37	26	17	21	80	328

SITUAZIONE DELLA CITTADINANZA AL 01/01/2008

CIRCOSCRIZIONE - 7

<i>S</i>	<i>0</i>	<i>01-04</i>	<i>05-09</i>	<i>10-14</i>	<i>15-19</i>	<i>20-24</i>	<i>25-34</i>	<i>35-44</i>	<i>45-54</i>	<i>55-59</i>	<i>60-64</i>	<i>65-69</i>	<i>OLTRE</i>	<i>TOTALE</i>
<i>CIRCONVALLAZIONE PALTRINIANO</i>														
F	0	1	2	3	1	4	6	6	8	3	2	2	4	42
M	0	0	2	3	3	4	5	5	6	5	3	1	2	39
MF	0	1	4	6	4	8	11	11	14	8	5	3	6	81
<i>LARGO GIUSEPPE TIRONI</i>														
F	1	2	0	1	1	1	7	1	5	4	2	4	8	37
M	0	0	3	1	0	2	2	5	4	3	4	0	7	31
MF	1	2	3	2	1	3	9	6	9	7	6	4	15	68
<i>PIAZZA AQUILEIA</i>														
F	0	0	0	0	0	0	0	0	0	0	0	0	0	0
M	0	0	0	0	0	0	0	0	0	0	0	0	0	0
MF	0	0	0	0	0	0	0	0	0	0	0	0	0	0
<i>PIAZZA EMANUELE FILIBERTO</i>														
F	1	5	4	0	2	2	7	12	7	3	3	9	9	64
M	1	4	3	1	4	3	7	17	7	2	2	9	10	70
MF	2	9	7	1	6	5	14	29	14	5	5	18	19	134
<i>PIAZZALE DELLA SCIENZA</i>														
F	1	0	1	3	7	7	13	4	17	7	8	5	6	79
M	2	2	3	4	4	5	12	6	9	10	6	3	6	72
MF	3	2	4	7	11	12	25	10	26	17	14	8	12	151
<i>PIAZZALE ERMES VISCONTI</i>														
F	0	1	1	0	1	2	4	6	4	3	2	0	5	29
M	0	4	4	6	3	7	4	6	4	0	3	2	1	44
MF	0	5	5	6	4	9	8	12	8	3	5	2	6	73
<i>STRADA ALLA TRUCCA</i>														
F	2	11	8	8	4	3	12	33	15	4	2	4	4	110
M	1	4	9	9	9	5	7	31	19	4	3	1	5	107
MF	3	15	17	17	13	8	19	64	34	8	5	5	9	217

SITUAZIONE DELLA CITTADINANZA AL 01/01/2008

CIRCOSCRIZIONE - 7

<i>S</i>	<i>0</i>	<i>01-04</i>	<i>05-09</i>	<i>10-14</i>	<i>15-19</i>	<i>20-24</i>	<i>25-34</i>	<i>35-44</i>	<i>45-54</i>	<i>55-59</i>	<i>60-64</i>	<i>65-69</i>	<i>OLTRE</i>	<i>TOTALE</i>
<i>STRADA CASCINELLO</i>														
F	0	0	0	0	2	0	1	1	1	0	0	0	0	5
M	0	1	0	1	0	1	1	1	2	1	1	0	0	9
MF	0	1	0	1	2	1	2	2	3	1	1	0	0	14
<i>STRADA DI SAN SISTO VECCHIO</i>														
F	0	0	0	0	0	0	0	0	0	0	0	0	0	0
M	0	0	0	0	0	0	0	0	0	0	0	0	0	0
MF	0	0	0	0	0	0	0	0	0	0	0	0	0	0
<i>VIA A.MAURO PELLICOLI</i>														
F	0	0	0	0	0	2	0	0	3	1	1	1	2	10
M	0	0	0	0	1	0	1	0	2	0	2	2	1	9
MF	0	0	0	0	1	2	1	0	5	1	3	3	3	19
<i>VIA ACHILLE MUZIO</i>														
F	0	2	2	3	3	5	3	8	8	4	2	5	9	54
M	0	3	1	2	4	0	5	5	6	4	3	0	4	37
MF	0	5	3	5	7	5	8	13	14	8	5	5	13	91
<i>VIA ADOLFO ENGHEL</i>														
F	0	1	1	0	0	0	1	1	0	0	0	1	3	8
M	0	0	0	0	0	0	0	3	0	0	0	1	1	5
MF	0	1	1	0	0	0	1	4	0	0	0	2	4	13
<i>VIA AI CAMPI SPINI</i>														
F	0	0	1	2	2	0	3	6	2	3	2	1	4	26
M	1	2	0	0	2	2	3	6	3	3	2	1	2	27
MF	1	2	1	2	4	2	6	12	5	6	4	2	6	53
<i>VIA ALBERT EINSTEIN</i>														
F	0	9	11	14	10	13	26	43	39	21	30	19	30	265
M	5	7	16	9	15	18	39	42	37	17	24	18	28	275
MF	5	16	27	23	25	31	65	85	76	38	54	37	58	540

SITUAZIONE DELLA CITTADINANZA AL 01/01/2008**CIRCOSCRIZIONE - 7**

<i>S</i>	<i>0</i>	<i>01-04</i>	<i>05-09</i>	<i>10-14</i>	<i>15-19</i>	<i>20-24</i>	<i>25-34</i>	<i>35-44</i>	<i>45-54</i>	<i>55-59</i>	<i>60-64</i>	<i>65-69</i>	<i>OLTRE</i>	<i>TOTALE</i>
<i>VIA ALESSANDRO MOSCHENI</i>														
F	0	1	0	0	1	0	2	2	4	1	2	1	1	15
M	0	1	0	2	0	1	5	5	2	1	1	1	2	21
MF	0	2	0	2	1	1	7	7	6	2	3	2	3	36
<i>VIA ALFONSO CORTI</i>														
F	0	0	0	0	0	1	3	0	2	2	0	2	1	11
M	0	2	1	1	0	1	1	4	0	2	3	1	1	17
MF	0	2	1	1	0	2	4	4	2	4	3	3	2	28
<i>VIA ANDREA MANTEGNA</i>														
F	0	1	1	2	3	0	5	3	3	1	0	0	3	22
M	0	2	1	4	0	0	1	7	4	0	0	0	1	20
MF	0	3	2	6	3	0	6	10	7	1	0	0	4	42
<i>VIA ANDREA VERGA</i>														
F	0	0	3	1	2	2	5	4	2	3	3	4	5	34
M	0	0	2	0	1	1	5	5	5	2	2	3	7	33
MF	0	0	5	1	3	3	10	9	7	5	5	7	12	67
<i>VIA ANTONIO CAVALLI</i>														
F	0	1	6	6	7	4	8	12	15	6	4	4	8	81
M	0	2	4	8	7	4	7	14	17	6	5	3	9	86
MF	0	3	10	14	14	8	15	26	32	12	9	7	17	167
<i>VIA ANTONIO FERAMOLINO</i>														
F	0	0	3	3	1	0	2	6	4	1	1	2	14	37
M	0	1	1	0	0	3	1	8	2	2	1	1	4	24
MF	0	1	4	3	1	3	3	14	6	3	2	3	18	61
<i>VIA ANTONIO MARIA BORGA</i>														
F	0	0	0	0	0	0	0	0	1	0	0	0	3	4
M	0	0	0	0	0	0	0	0	2	0	0	0	2	4
MF	0	0	0	0	0	0	0	0	3	0	0	0	5	8

SITUAZIONE DELLA CITTADINANZA AL 01/01/2008**CIRCOSCRIZIONE - 7**

<i>S</i>	<i>0</i>	<i>01-04</i>	<i>05-09</i>	<i>10-14</i>	<i>15-19</i>	<i>20-24</i>	<i>25-34</i>	<i>35-44</i>	<i>45-54</i>	<i>55-59</i>	<i>60-64</i>	<i>65-69</i>	<i>OLTRE</i>	<i>TOTALE</i>
<i>VIA AZZANO</i>														
F	0	0	1	0	0	0	2	1	2	1	1	0	6	14
M	0	1	0	0	1	0	1	3	1	0	1	1	5	14
MF	0	1	1	0	1	0	3	4	3	1	2	1	11	28
<i>VIA CAMILLO GOLGI</i>														
F	0	1	2	1	0	0	3	2	2	1	4	0	5	21
M	1	0	1	2	0	0	2	2	3	1	3	1	4	20
MF	1	1	3	3	0	0	5	4	5	2	7	1	9	41
<i>VIA CANOVINE</i>														
F	0	3	5	1	7	2	11	26	7	2	5	6	20	95
M	1	4	7	4	3	2	15	23	19	5	2	3	23	111
MF	1	7	12	5	10	4	26	49	26	7	7	9	43	206
<i>VIA CAPRERA</i>														
F	0	1	3	5	3	6	8	16	12	12	16	8	27	117
M	1	1	4	6	8	3	13	14	14	5	10	11	16	106
MF	1	2	7	11	11	9	21	30	26	17	26	19	43	223
<i>VIA CARLO ALBERTO</i>														
F	2	1	5	5	4	8	18	30	21	3	5	4	10	116
M	1	3	3	3	3	6	13	27	25	1	5	3	10	103
MF	3	4	8	8	7	14	31	57	46	4	10	7	20	219
<i>VIA CARLO LINNEO</i>														
F	0	0	4	2	3	4	11	4	17	21	13	7	14	100
M	0	1	1	1	5	4	13	10	8	14	19	12	8	96
MF	0	1	5	3	8	8	24	14	25	35	32	19	22	196
<i>VIA CARLO TRAINI</i>														
F	0	0	0	0	2	0	1	3	2	2	0	2	3	15
M	0	0	0	0	1	0	2	0	3	1	1	1	4	13
MF	0	0	0	0	3	0	3	3	5	3	1	3	7	28

SITUAZIONE DELLA CITTADINANZA AL 01/01/2008

CIRCOSCRIZIONE - 7

<i>S</i>	<i>0</i>	<i>01-04</i>	<i>05-09</i>	<i>10-14</i>	<i>15-19</i>	<i>20-24</i>	<i>25-34</i>	<i>35-44</i>	<i>45-54</i>	<i>55-59</i>	<i>60-64</i>	<i>65-69</i>	<i>OLTRE</i>	<i>TOTALE</i>
<i>VIA CARLO ZILOCCHI</i>														
F	0	0	0	0	1	1	2	5	1	0	2	5	6	23
M	0	0	1	0	1	1	2	3	1	1	0	1	9	20
MF	0	0	1	0	2	2	4	8	2	1	2	6	15	43
<i>VIA CARSO</i>														
F	1	1	1	1	4	8	6	4	14	5	5	7	22	79
M	0	1	1	0	1	3	5	8	9	6	7	4	13	58
MF	1	2	2	1	5	11	11	12	23	11	12	11	35	137
<i>VIA CESARE BALBO</i>														
F	0	0	1	0	0	0	2	0	1	2	0	2	1	9
M	0	0	0	0	0	1	2	0	0	0	0	1	2	6
MF	0	0	1	0	0	1	4	0	1	2	0	3	3	15
<i>VIA CESARE BECCARIA</i>														
F	0	0	0	0	0	0	0	0	0	0	0	2	1	3
M	0	0	0	0	0	0	0	0	0	0	0	1	1	2
MF	0	0	0	0	0	0	0	0	0	0	0	3	2	5
<i>VIA CESARE CANTU'</i>														
F	0	0	0	0	0	0	0	0	0	0	0	0	0	0
M	0	0	0	0	0	0	0	1	0	0	0	1	0	2
MF	0	0	0	0	0	0	0	1	0	0	0	1	0	2
<i>VIA CESARIO MINALI</i>														
F	0	0	0	2	2	2	2	3	4	0	6	1	2	24
M	0	1	1	1	1	1	3	2	3	0	5	1	2	21
MF	0	1	1	3	3	3	5	5	7	0	11	2	4	45
<i>VIA COMIN VENTURA</i>														
F	1	1	3	0	1	1	10	5	7	2	1	5	9	46
M	0	3	2	2	3	1	9	6	5	0	0	2	8	41
MF	1	4	5	2	4	2	19	11	12	2	1	7	17	87

SITUAZIONE DELLA CITTADINANZA AL 01/01/2008**CIRCOSCRIZIONE - 7**

<i>S</i>	<i>0</i>	<i>01-04</i>	<i>05-09</i>	<i>10-14</i>	<i>15-19</i>	<i>20-24</i>	<i>25-34</i>	<i>35-44</i>	<i>45-54</i>	<i>55-59</i>	<i>60-64</i>	<i>65-69</i>	<i>OLTRE</i>	<i>TOTALE</i>
<i>VIA COSTANTINA</i>														
F	5	8	5	11	13	4	36	40	35	12	16	23	61	269
M	2	6	12	11	19	10	42	51	35	10	23	19	29	269
MF	7	14	17	22	32	14	78	91	70	22	39	42	90	538
<i>VIA DEI BASTAZI</i>														
F	0	1	3	1	3	1	2	9	5	1	3	3	4	36
M	0	2	2	1	1	4	4	11	7	2	2	0	6	42
MF	0	3	5	2	4	5	6	20	12	3	5	3	10	78
<i>VIA DEI CANIANA</i>														
F	2	2	10	7	8	18	31	31	24	16	15	15	55	234
M	0	14	4	6	12	13	20	39	30	11	11	17	32	209
MF	2	16	14	13	20	31	51	70	54	27	26	32	87	443
<i>VIA DEI CARAVANA</i>														
F	0	1	0	0	0	0	1	1	2	0	1	1	1	8
M	0	0	0	0	1	1	0	3	4	0	0	0	2	11
MF	0	1	0	0	1	1	1	4	6	0	1	1	3	19
<i>VIA DEI CARPINONI</i>														
F	4	11	14	12	13	14	42	51	30	14	28	16	51	300
M	2	21	11	9	15	12	57	51	40	18	14	14	34	298
MF	6	32	25	21	28	26	99	102	70	32	42	30	85	598
<i>VIA DEI FIORI</i>														
F	0	0	0	1	0	0	2	1	2	2	2	4	3	17
M	0	0	1	0	0	0	2	3	0	1	1	3	6	17
MF	0	0	1	1	0	0	4	4	2	3	3	7	9	34
<i>VIA DELLA GRUMELLINA</i>														
F	0	3	3	1	5	4	7	11	7	1	2	2	2	48
M	0	0	3	4	1	2	6	13	10	2	0	3	1	45
MF	0	3	6	5	6	6	13	24	17	3	2	5	3	93

SITUAZIONE DELLA CITTADINANZA AL 01/01/2008

CIRCOSCRIZIONE - 7

<i>S</i>	<i>0</i>	<i>01-04</i>	<i>05-09</i>	<i>10-14</i>	<i>15-19</i>	<i>20-24</i>	<i>25-34</i>	<i>35-44</i>	<i>45-54</i>	<i>55-59</i>	<i>60-64</i>	<i>65-69</i>	<i>OLTRE</i>	<i>TOTALE</i>
<i>VIA DELLA VITTORIA</i>														
F	0	1	2	2	0	0	7	2	5	2	6	3	5	35
M	0	1	3	1	1	4	5	5	4	3	4	5	3	39
MF	0	2	5	3	1	4	12	7	9	5	10	8	8	74
<i>VIA DELL'AZZANELLA</i>														
F	0	9	9	8	11	4	15	28	21	9	15	10	16	155
M	0	5	11	5	10	5	22	32	17	8	9	8	11	143
MF	0	14	20	13	21	9	37	60	38	17	24	18	27	298
<i>VIA DELLE CAVE</i>														
F	1	6	14	18	8	4	19	37	31	14	5	7	26	190
M	0	6	18	12	12	6	17	41	37	9	7	8	19	192
MF	1	12	32	30	20	10	36	78	68	23	12	15	45	382
<i>VIA DELLE PRIMIZIE</i>														
F	0	0	0	0	0	0	0	0	1	0	1	1	0	3
M	0	0	0	0	1	0	1	0	0	1	1	1	0	5
MF	0	0	0	0	1	0	1	0	1	1	2	2	0	8
<i>VIA DELLE ROSE</i>														
F	0	0	0	0	0	0	0	0	0	0	0	0	0	0
M	0	0	0	0	0	0	1	0	0	0	0	0	0	1
MF	0	0	0	0	0	0	1	0	0	0	0	0	0	1
<i>VIA DONATO PELICIOLO</i>														
F	0	1	0	0	2	3	2	6	7	2	3	7	9	42
M	0	2	4	1	6	3	3	3	5	3	4	4	8	46
MF	0	3	4	1	8	6	5	9	12	5	7	11	17	88
<i>VIA EDMONDO DE AMICIS</i>														
F	0	0	0	0	0	3	1	1	0	0	1	1	1	8
M	0	1	0	0	1	0	1	1	1	0	0	3	1	9
MF	0	1	0	0	1	3	2	2	1	0	1	4	2	17

SITUAZIONE DELLA CITTADINANZA AL 01/01/2008**CIRCOSCRIZIONE - 7**

	<i>S</i>	<i>0</i>	<i>01-04</i>	<i>05-09</i>	<i>10-14</i>	<i>15-19</i>	<i>20-24</i>	<i>25-34</i>	<i>35-44</i>	<i>45-54</i>	<i>55-59</i>	<i>60-64</i>	<i>65-69</i>	<i>OLTRE</i>	<i>TOTALE</i>
<i>VIA ELBA</i>															
F	1	1	2	3	3	4	11	12	6	4	4	4	8	21	80
M	0	2	2	1	0	1	14	13	12	3	3	3	4	14	69
MF	1	3	4	4	3	5	25	25	18	7	7	7	12	35	149
<i>VIA ENRICO MORALI</i>															
F	3	5	8	9	4	4	13	22	17	8	7	7	7	18	125
M	2	4	6	5	8	9	21	23	21	11	4	11	11	7	132
MF	5	9	14	14	12	13	34	45	38	19	11	11	18	25	257
<i>VIA ERMENEGILDA CRIPPA</i>															
F	0	0	1	3	0	1	3	2	4	0	0	0	1	2	17
M	1	0	0	0	0	2	1	1	3	2	0	0	0	2	12
MF	1	0	1	3	0	3	4	3	7	2	0	0	1	4	29
<i>VIA F.LLI ROSSI</i>															
F	1	0	0	0	0	0	5	1	1	1	1	1	2	7	19
M	0	0	0	0	0	0	3	0	0	0	2	0	0	4	9
MF	1	0	0	0	0	0	8	1	1	3	3	1	2	11	28
<i>VIA F.LLI RUFFINI</i>															
F	2	0	1	1	1	2	2	3	4	4	0	1	2	7	26
M	0	4	0	2	0	0	1	3	3	3	0	0	1	5	19
MF	2	4	1	3	1	2	3	6	7	7	0	1	3	12	45
<i>VIA FERRUCCIO GALMOZZI</i>															
F	1	4	13	12	8	12	32	34	27	13	13	13	18	37	224
M	5	10	16	11	5	8	32	33	23	16	10	10	15	18	202
MF	6	14	29	23	13	20	64	67	50	29	23	23	33	55	426
<i>VIA FLAMINIO CERASOLI</i>															
F	3	5	9	10	4	11	23	36	25	12	19	19	22	69	248
M	1	10	9	10	13	9	24	44	25	8	7	7	18	45	223
MF	4	15	18	20	17	20	47	80	50	20	20	26	40	114	471

SITUAZIONE DELLA CITTADINANZA AL 01/01/2008

CIRCOSCRIZIONE - 7

<i>S</i>	<i>0</i>	<i>01-04</i>	<i>05-09</i>	<i>10-14</i>	<i>15-19</i>	<i>20-24</i>	<i>25-34</i>	<i>35-44</i>	<i>45-54</i>	<i>55-59</i>	<i>60-64</i>	<i>65-69</i>	<i>OLTRE</i>	<i>TOTALE</i>
<i>VIA FRA CELESTINO</i>														
F	0	0	1	0	0	1	0	2	2	1	0	0	2	9
M	0	1	0	0	2	1	1	1	2	1	0	0	1	10
MF	0	1	1	0	2	2	1	3	4	2	0	0	3	19
<i>VIA FRANCESCO AZZANELLI</i>														
F	0	0	1	0	0	1	1	0	1	0	1	1	5	11
M	0	0	1	0	0	0	0	3	0	0	1	1	2	8
MF	0	0	2	0	0	1	1	3	1	0	2	2	7	19
<i>VIA FRANCESCO CEDRELLI</i>														
F	0	0	0	0	0	0	0	0	0	0	1	0	2	3
M	0	0	0	0	0	0	1	1	0	0	0	1	1	4
MF	0	0	0	0	0	0	1	1	0	0	1	1	3	7
<i>VIA FRANCESCO DOMENICO GUERRAZZI</i>														
F	0	1	3	1	1	1	1	7	2	1	2	2	4	26
M	0	2	1	0	2	2	3	7	4	1	0	2	5	29
MF	0	3	4	1	3	3	4	14	6	2	2	4	9	55
<i>VIA FRANCESCO GIOVANELLI</i>														
F	0	0	1	1	1	1	4	3	7	5	8	10	8	49
M	1	1	1	1	1	3	3	8	1	5	6	11	6	48
MF	1	1	2	2	2	4	7	11	8	10	14	21	14	97
<i>VIA FRANCESCO ZIGNONI</i>														
F	1	1	5	7	9	6	9	9	18	3	4	4	4	80
M	1	4	0	5	6	8	6	14	15	6	5	2	4	76
MF	2	5	5	12	15	14	15	23	33	9	9	6	8	156
<i>VIA FRATELLI BANDIERA</i>														
F	0	1	1	2	0	1	1	3	1	0	0	0	2	12
M	0	0	1	0	2	0	1	2	2	1	0	0	2	11
MF	0	1	2	2	2	1	2	5	3	1	0	0	4	23

SITUAZIONE DELLA CITTADINANZA AL 01/01/2008**CIRCOSCRIZIONE - 7**

<i>S</i>	<i>0</i>	<i>01-04</i>	<i>05-09</i>	<i>10-14</i>	<i>15-19</i>	<i>20-24</i>	<i>25-34</i>	<i>35-44</i>	<i>45-54</i>	<i>55-59</i>	<i>60-64</i>	<i>65-69</i>	<i>OLTRE</i>	<i>TOTALE</i>
<i>VIA G.ERCOLE MOZZI</i>														
F	0	1	2	2	1	1	1	4	1	2	1	2	2	20
M	0	0	0	0	2	1	2	4	3	1	2	1	3	19
MF	0	1	2	2	3	2	3	8	4	3	3	3	5	39
<i>VIA GABRIELE TADINO</i>														
F	1	1	5	5	3	6	16	9	23	14	9	7	15	114
M	0	2	2	8	9	7	11	7	13	11	5	6	6	87
MF	1	3	7	13	12	13	27	16	36	25	14	13	21	201
<i>VIA GIAN PAOLO LOLMO</i>														
F	0	1	3	5	5	1	9	12	16	3	5	3	14	77
M	0	4	6	2	4	7	8	11	15	7	7	2	10	83
MF	0	5	9	7	9	8	17	23	31	10	12	5	24	160
<i>VIA GIANBATTISTA MORONI</i>														
F	5	17	19	20	17	22	64	68	62	27	35	35	98	489
M	3	18	20	16	12	26	63	73	45	17	23	25	52	393
MF	8	35	39	36	29	48	127	141	107	44	58	60	150	882
<i>VIA GIOSUE' CARDUCCI</i>														
F	4	7	14	11	10	12	44	62	31	32	31	25	74	357
M	3	14	10	17	10	11	32	61	30	18	23	25	43	297
MF	7	21	24	28	20	23	76	123	61	50	54	50	117	654
<i>VIA GIOVANNI BATTISTA RAMPINELLI</i>														
F	1	4	8	20	19	15	32	36	54	34	19	11	18	271
M	2	7	8	18	17	13	49	33	50	24	28	9	18	276
MF	3	11	16	38	36	28	81	69	104	58	47	20	36	547
<i>VIA GIOVANNI BELLI</i>														
F	0	0	1	0	0	0	0	0	1	0	0	0	1	3
M	0	0	0	0	0	0	0	1	0	0	0	0	1	2
MF	0	0	1	0	0	0	0	1	1	0	0	0	2	5

SITUAZIONE DELLA CITTADINANZA AL 01/01/2008

CIRCOSCRIZIONE - 7

S	0	01-04	05-09	10-14	15-19	20-24	25-34	35-44	45-54	55-59	60-64	65-69	OLTRE	TOTALE
<i>VIA GIOVANNI BERCHET</i>														
F	0	1	0	0	1	0	1	1	1	0	0	0	2	7
M	0	0	0	1	0	0	0	2	0	0	0	0	1	4
MF	0	1	0	1	1	0	1	3	1	0	0	0	3	11
<i>VIA GIOVANNI CARNOVALI</i>														
F	4	14	11	13	19	15	37	43	40	29	20	29	126	400
M	2	11	18	9	12	17	42	44	43	27	20	21	52	318
MF	6	25	29	22	31	32	79	87	83	56	40	50	178	718
<i>VIA GIOVANNI FALCONE</i>														
F	1	1	7	5	4	4	14	23	8	7	5	4	6	89
M	2	5	9	6	2	6	9	26	9	2	3	4	5	88
MF	3	6	16	11	6	10	23	49	17	9	8	8	11	177
<i>VIA GIOVANNI FINAZZI</i>														
F	3	3	5	7	6	4	15	17	22	2	3	2	9	98
M	0	2	8	4	5	6	11	20	15	4	1	5	10	91
MF	3	5	13	11	11	10	26	37	37	6	4	7	19	189
<i>VIA GIOVANNI KEPLERO</i>														
F	0	3	2	3	5	4	10	8	13	6	7	6	15	82
M	0	0	2	1	2	2	11	11	9	4	7	6	6	61
MF	0	3	4	4	7	6	21	19	22	10	14	12	21	143
<i>VIA GIOVANNI RUSPINI</i>														
F	1	5	5	3	3	3	11	12	10	2	2	4	13	74
M	0	0	1	0	3	3	11	14	7	0	2	2	8	51
MF	1	5	6	3	6	6	22	26	17	2	4	6	21	125
<i>VIA GIOVANNI SCHIAPPARELLI</i>														
F	0	0	0	0	0	0	1	1	0	0	0	0	0	2
M	0	1	0	0	0	0	1	0	0	0	0	0	1	3
MF	0	1	0	0	0	0	2	1	0	0	0	0	1	5

SITUAZIONE DELLA CITTADINANZA AL 01/01/2008**CIRCOSCRIZIONE - 7**

<i>S</i>	<i>0</i>	<i>01-04</i>	<i>05-09</i>	<i>10-14</i>	<i>15-19</i>	<i>20-24</i>	<i>25-34</i>	<i>35-44</i>	<i>45-54</i>	<i>55-59</i>	<i>60-64</i>	<i>65-69</i>	<i>OLTRE</i>	<i>TOTALE</i>
<i>VIA GIOVANNI VALVASSORI</i>														
F	0	0	0	0	0	0	2	2	1	0	0	1	1	7
M	0	1	1	0	0	0	1	1	0	1	0	0	1	6
MF	0	1	1	0	0	0	3	3	1	1	0	1	2	13
<i>VIA GIUSEPPE BARETTI</i>														
F	0	0	2	0	0	0	0	2	0	0	0	1	1	6
M	0	0	0	0	0	0	0	1	0	0	0	0	1	2
MF	0	0	2	0	0	0	0	3	0	0	0	1	2	8
<i>VIA GIUSEPPE GIUSTI</i>														
F	0	1	2	1	1	1	3	4	2	0	0	0	3	18
M	0	2	3	1	1	3	2	2	3	0	1	0	0	18
MF	0	3	5	2	2	4	5	6	5	0	1	0	3	36
<i>VIA GIUSEPPE LUIGI LAGRANGE</i>														
F	0	1	4	2	1	5	4	7	8	5	6	2	6	51
M	2	2	5	1	6	6	6	6	7	3	1	2	2	49
MF	2	3	9	3	7	11	10	13	15	8	7	4	8	100
<i>VIA GIUSEPPE PERRUCCHETTI</i>														
F	0	0	0	1	1	1	0	3	1	3	1	1	10	22
M	0	1	1	0	1	0	2	0	2	3	1	2	3	16
MF	0	1	1	1	2	1	2	3	3	6	2	3	13	38
<i>VIA GIUSEPPE RAVIZZA</i>														
F	2	8	9	9	3	3	3	25	16	4	4	7	10	103
M	0	4	4	11	5	3	6	22	18	6	2	6	6	93
MF	2	12	13	20	8	6	9	47	34	10	6	13	16	196
<i>VIA GIUSEPPE ROVANI</i>														
F	0	0	0	0	0	0	0	1	0	0	0	3	2	6
M	0	0	0	0	0	0	1	0	0	0	0	0	2	3
MF	0	0	0	0	0	0	1	1	0	0	0	3	4	9

SITUAZIONE DELLA CITTADINANZA AL 01/01/2008**CIRCOSCRIZIONE - 7**

<i>S</i>	<i>0</i>	<i>01-04</i>	<i>05-09</i>	<i>10-14</i>	<i>15-19</i>	<i>20-24</i>	<i>25-34</i>	<i>35-44</i>	<i>45-54</i>	<i>55-59</i>	<i>60-64</i>	<i>65-69</i>	<i>OLTRE</i>	<i>TOTALE</i>
<i>VIA GOFFREDO MAMELI</i>														
F	4	1	4	5	0	3	14	22	11	2	4	3	9	82
M	1	7	7	2	2	7	10	32	11	4	4	4	2	93
MF	5	8	11	7	2	10	24	54	22	6	8	7	11	175
<i>VIA GORIZIA</i>														
F	2	4	6	5	4	5	16	17	12	9	1	0	8	89
M	2	5	4	3	3	3	19	21	11	5	8	2	2	88
MF	4	9	10	8	7	8	35	38	23	14	9	2	10	177
<i>VIA GRUMELLO</i>														
F	3	12	8	5	5	10	36	18	15	9	8	7	14	150
M	4	5	3	3	0	6	22	30	9	8	9	3	10	112
MF	7	17	11	8	5	16	58	48	24	17	17	10	24	262
<i>VIA GUIDO GALLI</i>														
F	0	2	2	5	2	2	7	12	9	2	2	4	5	54
M	0	3	4	5	4	1	5	13	9	3	0	2	4	53
MF	0	5	6	10	6	3	12	25	18	5	2	6	9	107
<i>VIA ISACCO NEWTON</i>														
F	0	1	0	0	1	5	4	2	4	9	4	5	8	43
M	0	0	0	0	1	1	7	2	2	5	9	4	5	36
MF	0	1	0	0	2	6	11	4	6	14	13	9	13	79
<i>VIA JACOPO DA PONTORMO</i>														
F	0	0	0	1	0	1	3	1	2	0	3	0	5	16
M	0	1	0	0	1	2	4	1	3	1	2	1	4	20
MF	0	1	0	1	1	3	7	2	5	1	5	1	9	36
<i>VIA LORENZI</i>														
F	0	1	0	2	0	1	11	4	4	1	0	1	6	31
M	1	0	0	1	1	8	7	6	2	5	0	2	3	36
MF	1	1	0	3	1	9	18	10	6	6	0	3	9	67

SITUAZIONE DELLA CITTADINANZA AL 01/01/2008**CIRCOSCRIZIONE - 7**

<i>S</i>	<i>0</i>	<i>01-04</i>	<i>05-09</i>	<i>10-14</i>	<i>15-19</i>	<i>20-24</i>	<i>25-34</i>	<i>35-44</i>	<i>45-54</i>	<i>55-59</i>	<i>60-64</i>	<i>65-69</i>	<i>OLTRE</i>	<i>TOTALE</i>
<i>VIA LORENZO LOTTO</i>														
F	0	0	1	1	2	2	3	4	6	0	1	2	3	25
M	0	2	1	1	2	2	3	4	2	2	1	1	3	24
MF	0	2	2	2	4	4	6	8	8	2	2	3	6	49
<i>VIA LUIGI CALVETTI</i>														
F	1	6	2	2	2	3	5	8	6	1	5	1	3	45
M	1	0	2	2	1	3	6	10	2	2	2	3	3	37
MF	2	6	4	4	3	6	11	18	8	3	7	4	6	82
<i>VIA LUIGI CHIODI</i>														
F	0	1	4	1	1	3	2	5	3	2	1	0	2	25
M	2	4	0	0	1	2	2	5	3	3	0	1	2	25
MF	2	5	4	1	2	5	4	10	6	5	1	1	4	50
<i>VIA LUIGI DRAGO</i>														
F	0	0	0	0	1	0	0	1	0	0	0	1	1	4
M	0	0	0	0	0	0	1	0	0	0	0	1	1	3
MF	0	0	0	0	1	0	1	1	0	0	0	2	2	7
<i>VIA LUIGI MAGRINI</i>														
F	2	3	7	7	6	5	32	29	22	14	8	12	26	173
M	3	5	7	4	9	8	39	22	23	12	10	7	24	173
MF	5	8	14	11	15	13	71	51	45	26	18	19	50	346
<i>VIA LUIGI PIRANDELLO</i>														
F	1	1	0	0	0	2	4	3	3	6	2	2	6	30
M	1	0	0	1	0	1	2	3	2	1	4	2	2	19
MF	2	1	0	1	0	3	6	6	5	7	6	4	8	49
<i>VIA LUIGI SETTEMBRINI</i>														
F	0	0	0	0	2	0	0	1	1	0	1	1	1	7
M	0	0	0	0	1	0	1	1	1	0	2	2	1	9
MF	0	0	0	0	3	0	1	2	2	0	3	3	2	16

SITUAZIONE DELLA CITTADINANZA AL 01/01/2008**CIRCOSCRIZIONE - 7**

	<i>S</i>	<i>0</i>	<i>01-04</i>	<i>05-09</i>	<i>10-14</i>	<i>15-19</i>	<i>20-24</i>	<i>25-34</i>	<i>35-44</i>	<i>45-54</i>	<i>55-59</i>	<i>60-64</i>	<i>65-69</i>	<i>OLTRE</i>	<i>TOTALE</i>
<i>VIA LUIGI VITTORIO BERTARELLI</i>															
F	0	0	0	0	0	0	0	0	0	0	0	0	1	1	2
M	0	0	0	0	0	0	0	0	0	0	0	0	0	1	1
MF	0	0	0	0	0	0	0	0	0	0	0	0	1	2	3
<i>VIA MADONNA DEI CAMPI</i>															
F	0	0	1	3	0	0	0	0	2	0	0	1	0	6	13
M	0	0	0	1	1	0	0	0	2	0	0	1	1	1	7
MF	0	0	1	4	1	0	0	0	4	0	0	2	1	7	20
<i>VIA MAESTRI DEL LAVORO</i>															
F	0	2	0	1	0	0	0	1	2	3	0	1	1	2	13
M	0	2	1	1	0	0	0	1	2	2	0	0	2	1	12
MF	0	4	1	2	0	0	0	2	4	5	0	1	3	3	25
<i>VIA MANARA VALGIMIGLI</i>															
F	0	0	1	2	1	1	1	0	4	1	0	1	0	1	12
M	0	1	1	0	0	0	0	1	3	2	0	0	1	0	9
MF	0	1	2	2	1	1	1	1	7	3	0	1	1	1	21
<i>VIA MARIO CERMENATI</i>															
F	0	1	1	0	1	2	1	1	1	1	1	2	2	4	17
M	0	1	0	0	0	0	0	4	0	3	0	1	2	5	16
MF	0	2	1	0	1	2	5	1	4	4	1	3	4	9	33
<i>VIA MARTEL</i>															
F	0	0	0	0	0	0	1	1	0	2	0	1	0	2	7
M	0	0	0	0	0	1	2	4	0	1	2	0	0	3	13
MF	0	0	0	0	0	1	3	5	0	3	2	1	0	5	20
<i>VIA MARTIN LUTHER KING</i>															
F	1	2	5	6	6	6	3	5	17	15	7	8	6	22	103
M	0	1	5	8	6	6	10	5	12	18	4	7	6	12	94
MF	1	3	10	14	12	13	13	10	29	33	11	15	12	34	197

SITUAZIONE DELLA CITTADINANZA AL 01/01/2008

CIRCOSCRIZIONE - 7

<i>S</i>	<i>0</i>	<i>01-04</i>	<i>05-09</i>	<i>10-14</i>	<i>15-19</i>	<i>20-24</i>	<i>25-34</i>	<i>35-44</i>	<i>45-54</i>	<i>55-59</i>	<i>60-64</i>	<i>65-69</i>	<i>OLTRE</i>	<i>TOTALE</i>
<i>VIA MASSIMO D'AZEGLIO</i>														
F	0	0	2	1	0	0	2	2	4	1	3	4	22	41
M	0	0	0	2	0	0	1	6	5	0	0	3	16	33
MF	0	0	2	3	0	0	3	8	9	1	3	7	38	74
<i>VIA MENTANA</i>														
F	2	3	2	0	5	2	8	10	5	2	2	2	8	51
M	2	2	3	2	0	1	12	12	9	5	5	0	2	55
MF	4	5	5	2	5	3	20	22	14	7	7	2	10	106
<i>VIA MURASCHI</i>														
F	0	1	3	1	3	1	4	4	3	0	1	2	1	24
M	0	0	1	0	3	0	3	3	3	0	0	0	1	14
MF	0	1	4	1	6	1	7	7	6	0	1	2	2	38
<i>VIA OSCAR CHISINI</i>														
F	0	0	3	0	0	0	0	2	0	0	1	3	0	9
M	0	0	0	0	0	0	1	2	0	0	0	1	2	6
MF	0	0	3	0	0	0	1	4	0	0	1	4	2	15
<i>VIA PER CURNASCO</i>														
F	2	5	17	12	7	11	14	34	27	8	3	5	17	162
M	0	8	9	14	9	4	14	31	24	12	7	6	14	152
MF	2	13	26	26	16	15	28	65	51	20	10	11	31	314
<i>VIA PIETRO GOBETTI</i>														
F	0	0	0	0	2	1	2	3	6	3	2	3	12	34
M	0	0	1	0	2	3	3	2	3	3	1	3	6	27
MF	0	0	1	0	4	4	5	5	9	6	3	6	18	61
<i>VIA PIETRO MICCA</i>														
F	1	1	3	1	2	1	7	5	4	3	3	6	8	45
M	0	1	4	5	2	3	5	6	4	2	1	3	7	43
MF	1	2	7	6	4	4	12	11	8	5	4	9	15	88

SITUAZIONE DELLA CITTADINANZA AL 01/01/2008**CIRCOSCRIZIONE - 7**

<i>S</i>	<i>0</i>	<i>01-04</i>	<i>05-09</i>	<i>10-14</i>	<i>15-19</i>	<i>20-24</i>	<i>25-34</i>	<i>35-44</i>	<i>45-54</i>	<i>55-59</i>	<i>60-64</i>	<i>65-69</i>	<i>OLTRE</i>	<i>TOTALE</i>
<i>VIA PIETRO SPINO</i>														
F	2	11	10	16	8	12	29	45	33	15	19	12	29	241
M	2	8	19	15	10	8	23	44	31	14	17	12	25	228
MF	4	19	29	31	18	20	52	89	64	29	36	24	54	469
<i>VIA POLIDORO CALDARA</i>														
F	0	1	1	2	1	5	6	4	3	4	6	5	11	49
M	2	4	2	0	0	3	9	8	4	1	5	5	5	48
MF	2	5	3	2	1	8	15	12	7	5	11	10	16	97
<i>VIA PROMESSI SPOSI</i>														
F	4	18	26	23	10	8	23	69	46	11	7	12	30	287
M	2	15	28	18	16	8	21	63	48	20	3	11	22	275
MF	6	33	54	41	26	16	44	132	94	31	10	23	52	562
<i>VIA ROGGIA MORLANA</i>														
F	0	1	1	1	3	2	5	7	8	3	1	1	3	36
M	0	2	3	3	1	4	2	3	6	6	3	0	1	34
MF	0	3	4	4	4	6	7	10	14	9	4	1	4	70
<i>VIA RUGGERO BONGHI</i>														
F	0	0	0	0	0	0	0	1	0	0	0	2	1	4
M	0	0	1	1	0	0	0	2	0	0	0	0	3	7
MF	0	0	1	1	0	0	0	3	0	0	0	2	4	11
<i>VIA SAN BERNARDINO</i>														
F	7	16	12	22	16	22	83	90	59	29	22	38	196	612
M	4	20	19	16	14	21	79	96	40	20	19	20	49	417
MF	11	36	31	38	30	43	162	186	99	49	41	58	245	1029
<i>VIA SAN DOMENICO</i>														
F	0	0	1	0	4	0	2	5	0	1	1	3	1	18
M	0	3	2	2	2	0	1	6	2	0	1	3	2	24
MF	0	3	3	2	6	0	3	11	2	1	2	6	3	42

SITUAZIONE DELLA CITTADINANZA AL 01/01/2008**CIRCOSCRIZIONE - 7**

<i>S</i>	<i>0</i>	<i>01-04</i>	<i>05-09</i>	<i>10-14</i>	<i>15-19</i>	<i>20-24</i>	<i>25-34</i>	<i>35-44</i>	<i>45-54</i>	<i>55-59</i>	<i>60-64</i>	<i>65-69</i>	<i>OLTRE</i>	<i>TOTALE</i>
<i>VIA SAN PIETRO AI CAMPI</i>														
F	0	0	0	0	0	0	0	0	0	0	0	0	0	0
M	0	0	0	0	0	0	0	0	0	0	0	0	0	0
MF	0	0	0	0	0	0	0	0	0	0	0	0	0	0
<i>VIA SAN SISTO</i>														
F	1	0	1	2	2	1	4	6	9	4	1	2	24	57
M	0	3	1	3	0	2	3	11	11	2	1	4	13	54
MF	1	3	2	5	2	3	7	17	20	6	2	6	37	111
<i>VIA SAN TOMASO DE' CALVI</i>														
F	1	3	12	12	9	12	21	26	35	16	13	13	47	220
M	4	5	7	14	8	7	27	32	26	19	13	14	25	201
MF	5	8	19	26	17	19	48	58	61	35	26	27	72	421
<i>VIA SANTA CROCE</i>														
F	0	0	0	0	0	0	1	0	0	0	1	0	1	3
M	0	0	0	0	0	0	0	0	0	0	0	0	1	1
MF	0	0	0	0	0	0	1	0	0	0	1	0	2	4
<i>VIA SANTA VINCENZA GEROSA</i>														
F	0	2	1	2	4	2	10	11	11	2	2	4	13	64
M	1	6	5	1	8	6	10	13	10	2	3	2	9	76
MF	1	8	6	3	12	8	20	24	21	4	5	6	22	140
<i>VIA SANT'AMBROGIO</i>														
F	1	1	5	2	2	5	13	17	14	9	8	10	28	115
M	1	3	4	6	4	4	13	19	22	7	8	3	18	112
MF	2	4	9	8	6	9	26	36	36	16	16	13	46	227
<i>VIA SARDEGNA</i>														
F	0	8	4	7	6	7	11	19	26	4	12	13	46	163
M	0	1	6	6	9	5	13	15	18	10	4	10	34	131
MF	0	9	10	13	15	12	24	34	44	14	16	23	80	294

SITUAZIONE DELLA CITTADINANZA AL 01/01/2008**CIRCOSCRIZIONE - 7**

<i>S</i>	<i>0</i>	<i>01-04</i>	<i>05-09</i>	<i>10-14</i>	<i>15-19</i>	<i>20-24</i>	<i>25-34</i>	<i>35-44</i>	<i>45-54</i>	<i>55-59</i>	<i>60-64</i>	<i>65-69</i>	<i>OLTRE</i>	<i>TOTALE</i>
<i>VIA SERENO LOCATELLI MILESI</i>														
F	1	1	0	4	2	0	2	3	3	3	1	0	5	25
M	1	0	1	2	0	1	1	1	4	0	3	0	3	17
MF	2	1	1	6	2	1	3	4	7	3	4	0	8	42
<i>VIA SICILIA</i>														
F	1	3	3	3	4	4	14	4	9	1	6	3	24	79
M	0	2	1	2	2	1	9	8	7	3	2	3	18	58
MF	1	5	4	5	6	5	23	12	16	4	8	6	42	137
<i>VIA STEZZANO</i>														
F	1	0	0	2	3	1	5	3	6	2	0	1	6	30
M	0	0	3	4	2	0	8	4	4	2	2	1	5	35
MF	1	0	3	6	5	1	13	7	10	4	2	2	11	65
<i>VIA TIEPOLO</i>														
F	2	10	12	11	7	4	20	56	27	7	7	4	3	170
M	0	11	18	12	11	8	10	52	29	8	6	5	3	173
MF	2	21	30	23	18	12	30	108	56	15	13	9	6	343
<i>VIA TOMMASO GROSSI</i>														
F	0	2	1	1	2	2	6	4	5	1	6	4	6	40
M	0	3	1	2	4	3	3	11	7	2	1	1	7	45
MF	0	5	2	3	6	5	9	15	12	3	7	5	13	85
<i>VIA UGO FOSCOLO</i>														
F	1	6	1	6	5	2	22	20	13	4	4	6	17	107
M	1	7	2	7	5	3	9	18	10	10	6	3	12	93
MF	2	13	3	13	10	5	31	38	23	14	10	9	29	200
<i>VIA VINCENZO MONTI</i>														
F	1	1	6	6	2	3	13	14	15	7	5	6	8	87
M	0	4	4	4	5	5	10	10	15	4	3	2	5	71
MF	1	5	10	10	7	8	23	24	30	11	8	8	13	158

SITUAZIONE DELLA CITTADINANZA AL 01/01/2008

CIRCOSCRIZIONE - 7

<i>S</i>	<i>0</i>	<i>01-04</i>	<i>05-09</i>	<i>10-14</i>	<i>15-19</i>	<i>20-24</i>	<i>25-34</i>	<i>35-44</i>	<i>45-54</i>	<i>55-59</i>	<i>60-64</i>	<i>65-69</i>	<i>OLTRE</i>	<i>TOTALE</i>
<i>VIA VITTORIO ALFIERI</i>														
F	2	3	3	4	4	2	14	11	8	8	4	2	13	78
M	2	3	2	2	7	2	8	11	7	6	6	2	7	65
MF	4	6	5	6	11	4	22	22	15	14	10	4	20	143
<i>VIA VITTORIO CARRARA</i>														
F	0	0	1	0	0	0	0	1	0	0	0	1	2	5
M	0	0	0	0	0	0	0	1	2	0	0	0	4	7
MF	0	0	1	0	0	0	0	2	2	0	0	1	6	12
<i>VIA WALTER TOBAGI</i>														
F	1	1	5	12	9	2	12	36	24	6	3	4	15	130
M	2	4	3	8	5	3	11	28	25	5	5	3	13	115
MF	3	5	8	20	14	5	23	64	49	11	8	7	28	245
<i>VIALE CADUTI SUL LAVORO</i>														
F	1	5	2	9	4	3	5	14	13	12	16	22	36	142
M	1	0	2	7	5	7	11	16	13	4	13	15	28	122
MF	2	5	4	16	9	10	16	30	26	16	29	37	64	264
<i>VIALE ENRICO FERMI</i>														
F	1	5	0	0	11	9	18	22	22	10	15	13	43	169
M	3	2	8	1	6	7	24	20	24	10	13	9	28	155
MF	4	7	8	1	17	16	42	42	46	20	28	22	71	324
<i>VICOLO FRANCESCO ZUCCO</i>														
F	1	0	0	2	2	2	3	7	6	2	1	5	9	40
M	0	0	3	1	0	2	4	2	7	1	1	0	8	29
MF	1	0	3	3	2	4	7	9	13	3	2	5	17	69

SITUAZIONE DELLA CITTADINANZA AL 01/01/2008**CITTA'**

	<i>S</i>	<i>0</i>	<i>01-04</i>	<i>05-09</i>	<i>10-14</i>	<i>15-19</i>	<i>20-24</i>	<i>25-34</i>	<i>35-44</i>	<i>45-54</i>	<i>55-59</i>	<i>60-64</i>	<i>65-69</i>	<i>OLTRE</i>	<i>TOTALE</i>
<i>CIRCOSCRIZIONE - 1</i>															
F	116	462	484	485	458	465	1564	2269	1715	772	784	814	2741	13129	
M	110	468	509	461	460	496	1697	2260	1667	628	585	645	1410	11396	
MF	226	930	993	946	918	961	3261	4529	3382	1400	1369	1459	4151	24525	
<i>CIRCOSCRIZIONE - 2</i>															
F	76	307	366	383	401	415	1004	1487	1425	745	787	818	2794	11008	
M	77	318	421	382	419	430	1042	1420	1212	622	573	642	1617	9175	
MF	153	625	787	765	820	845	2046	2907	2637	1367	1360	1460	4411	20183	
<i>CIRCOSCRIZIONE - 3</i>															
F	29	77	132	118	124	82	270	448	372	181	159	187	556	2735	
M	23	94	138	115	136	127	259	413	410	160	135	157	284	2451	
MF	52	171	270	233	260	209	529	861	782	341	294	344	840	5186	
<i>CIRCOSCRIZIONE - 4</i>															
F	45	191	290	364	334	286	704	996	1075	489	474	517	1531	7296	
M	40	225	321	338	378	333	720	993	1042	440	402	428	969	6629	
MF	85	416	611	702	712	619	1424	1989	2117	929	876	945	2500	13925	
<i>CIRCOSCRIZIONE - 5</i>															
F	47	220	274	263	279	291	812	1162	987	513	438	497	1671	7454	
M	54	239	308	319	315	304	778	1060	950	392	385	363	936	6403	
MF	101	459	582	582	594	595	1590	2222	1937	905	823	860	2607	13857	
<i>CIRCOSCRIZIONE - 6</i>															
F	98	352	466	443	424	432	1146	1743	1370	618	571	577	1888	10128	
M	81	396	447	457	459	474	1276	1690	1465	591	486	476	1003	9301	
MF	179	748	913	900	883	906	2422	3433	2835	1209	1057	1053	2891	19429	
<i>CIRCOSCRIZIONE - 7</i>															
F	103	317	454	490	440	450	1245	1647	1389	650	659	686	1913	10443	
M	86	374	473	442	464	470	1237	1739	1318	583	568	548	1182	9484	
MF	189	691	927	932	904	920	2482	3386	2707	1233	1227	1234	3095	19927	

SITUAZIONE DELLA CITTADINANZA AL 01/01/2008

CITTA'

<i>S</i>	<i>0</i>	<i>01-04</i>	<i>05-09</i>	<i>10-14</i>	<i>15-19</i>	<i>20-24</i>	<i>25-34</i>	<i>35-44</i>	<i>45-54</i>	<i>55-59</i>	<i>60-64</i>	<i>65-69</i>	<i>OLTRE</i>	<i>TOTALE</i>
<i>CITTA'</i>														
F	514	1926	2466	2546	2460	2421	6745	9752	8333	3968	3872	4096	13094	62193
M	471	2114	2617	2514	2631	2634	7009	9575	8064	3416	3134	3259	7401	54839
MF	985	4040	5083	5060	5091	5055	13754	19327	16397	7384	7006	7355	20495	117032

CONFRONTO TRA NATI E IMMIGRATI

COMUNE DI BERGAMO

POPOLAZIONE RESIDENTE AL 01/01/2008 DIVISA PER FASCE DI ETÀ CON RELATIVE PERCENTUALI

CIRCOSCRIZIONE - 1																		
	NATI A BERGAMO						IMMIGRATI						POPOLAZIONE COMPLESSIVA					
	QUANTITA'			PERCENTUALE			QUANTITA'			PERCENTUALE			QUANTITA'			PERCENTUALE		
FASCIA	M	F	TOT	M	F	TOT	M	F	TOT	M	F	TOT	M	F	TOT	M	F	TOT
0	102	114	216	0,42%	0,46%	0,88%	8	2	10	0,03%	0,01%	0,04%	110	116	226	0,45%	0,47%	0,92%
01-04	393	379	772	1,60%	1,55%	3,15%	75	83	158	0,31%	0,34%	0,64%	468	462	930	1,91%	1,88%	3,79%
05-09	354	332	686	1,44%	1,35%	2,80%	155	152	307	0,63%	0,62%	1,25%	509	484	993	2,08%	1,97%	4,05%
10-14	286	288	574	1,17%	1,17%	2,34%	175	197	372	0,71%	0,80%	1,52%	461	485	946	1,88%	1,98%	3,86%
15-19	236	219	455	0,96%	0,89%	1,86%	224	239	463	0,91%	0,97%	1,89%	460	458	918	1,88%	1,87%	3,74%
20-24	200	201	401	0,82%	0,82%	1,64%	296	264	560	1,21%	1,08%	2,28%	496	465	961	2,02%	1,90%	3,92%
25-34	485	412	897	1,98%	1,68%	3,66%	1212	1152	2364	4,94%	4,70%	9,64%	1697	1564	3261	6,92%	6,38%	13,30%
35-44	512	479	991	2,09%	1,95%	4,04%	1748	1790	3538	7,13%	7,30%	14,43%	2260	2269	4529	9,22%	9,25%	18,47%
45-54	369	338	707	1,50%	1,38%	2,88%	1298	1377	2675	5,29%	5,61%	10,91%	1667	1715	3382	6,80%	6,99%	13,79%
55-59	147	159	306	0,60%	0,65%	1,25%	481	613	1094	1,96%	2,50%	4,46%	628	772	1400	2,56%	3,15%	5,71%
60-64	167	178	345	0,68%	0,73%	1,41%	418	606	1024	1,70%	2,47%	4,18%	585	784	1369	2,39%	3,20%	5,58%
65-69	195	194	389	0,80%	0,79%	1,59%	450	620	1070	1,83%	2,53%	4,36%	645	814	1459	2,63%	3,32%	5,95%
OLTRE	375	641	1016	1,53%	2,61%	4,14%	1035	2100	3135	4,22%	8,56%	12,78%	1410	2741	4151	5,75%	11,18%	16,93%
TOTALI	3821	3934	7755	15,58%	16,04%	31,62%	7575	9195	16770	30,89%	37,49%	68,38%	11396	13129	24525	46,47%	53,53%	100,00%

COMUNE DI BERGAMO

POPOLAZIONE RESIDENTE AL 01/01/2008 DIVISA PER FASCE DI ETÀ' CON RELATIVE PERCENTUALI

CIRCOSCRIZIONE - 2																		
	NATI A BERGAMO						IMMIGRATI						POPOLAZIONE COMPLESSIVA					
	QUANTITA'			PERCENTUALE			QUANTITA'			PERCENTUALE			QUANTITA'			PERCENTUALE		
FASCIA	M	F	TOT	M	F	TOT	M	F	TOT	M	F	TOT	M	F	TOT	M	F	TOT
0	75	75	150	0,37%	0,37%	0,74%	2	1	3	0,01%	0,00%	0,01%	77	76	153	0,38%	0,38%	0,76%
01-04	272	256	528	1,35%	1,27%	2,62%	46	51	97	0,23%	0,25%	0,48%	318	307	625	1,58%	1,52%	3,10%
05-09	296	255	551	1,47%	1,26%	2,73%	125	111	236	0,62%	0,55%	1,17%	421	366	787	2,09%	1,81%	3,90%
10-14	252	254	506	1,25%	1,26%	2,51%	130	129	259	0,64%	0,64%	1,28%	382	383	765	1,89%	1,90%	3,79%
15-19	255	263	518	1,26%	1,30%	2,57%	164	138	302	0,81%	0,68%	1,50%	419	401	820	2,08%	1,99%	4,06%
20-24	250	233	483	1,24%	1,15%	2,39%	180	182	362	0,89%	0,90%	1,79%	430	415	845	2,13%	2,06%	4,19%
25-34	480	373	853	2,38%	1,85%	4,23%	562	631	1193	2,78%	3,13%	5,91%	1042	1004	2046	5,16%	4,97%	10,14%
35-44	490	452	942	2,43%	2,24%	4,67%	930	1035	1965	4,61%	5,13%	9,74%	1420	1487	2907	7,04%	7,37%	14,40%
45-54	337	366	703	1,67%	1,81%	3,48%	875	1059	1934	4,34%	5,25%	9,58%	1212	1425	2637	6,01%	7,06%	13,07%
55-59	179	201	380	0,89%	1,00%	1,88%	443	544	987	2,19%	2,70%	4,89%	622	745	1367	3,08%	3,69%	6,77%
60-64	192	196	388	0,95%	0,97%	1,92%	381	591	972	1,89%	2,93%	4,82%	573	787	1360	2,84%	3,90%	6,74%
65-69	182	215	397	0,90%	1,07%	1,97%	460	603	1063	2,28%	2,99%	5,27%	642	818	1460	3,18%	4,05%	7,23%
OLTRE	435	655	1090	2,16%	3,25%	5,40%	1182	2139	3321	5,86%	10,60%	16,45%	1617	2794	4411	8,01%	13,84%	21,86%
TOTALI	3695	3794	7489	18,31%	18,80%	37,11%	5480	7214	12694	27,15%	35,74%	62,89%	9175	11008	20183	45,46%	54,54%	100,00%

COMUNE DI BERGAMO

POPOLAZIONE RESIDENTE AL 01/01/2008 DIVISA PER FASCE DI ETÀ' CON RELATIVE PERCENTUALI

CIRCOSCRIZIONE - 3																		
	NATI A BERGAMO						IMMIGRATI						POPOLAZIONE COMPLESSIVA					
	QUANTITA'			PERCENTUALE			QUANTITA'			PERCENTUALE			QUANTITA'			PERCENTUALE		
FASCIA	M	F	TOT	M	F	TOT	M	F	TOT	M	F	TOT	M	F	TOT	M	F	TOT
0	23	29	52	0,44%	0,56%	1,00%	0	0	0	0,00%	0,00%	0,00%	23	29	52	0,44%	0,56%	1,00%
01-04	84	75	159	1,62%	1,45%	3,07%	10	2	12	0,19%	0,04%	0,23%	94	77	171	1,81%	1,48%	3,30%
05-09	109	103	212	2,10%	1,99%	4,09%	29	29	58	0,56%	0,56%	1,12%	138	132	270	2,66%	2,55%	5,21%
10-14	88	92	180	1,70%	1,77%	3,47%	27	26	53	0,52%	0,50%	1,02%	115	118	233	2,22%	2,28%	4,49%
15-19	104	90	194	2,01%	1,74%	3,74%	32	34	66	0,62%	0,66%	1,27%	136	124	260	2,62%	2,39%	5,01%
20-24	73	56	129	1,41%	1,08%	2,49%	54	26	80	1,04%	0,50%	1,54%	127	82	209	2,45%	1,58%	4,03%
25-34	119	92	211	2,29%	1,77%	4,07%	140	178	318	2,70%	3,43%	6,13%	259	270	529	4,99%	5,21%	10,20%
35-44	155	150	305	2,99%	2,89%	5,88%	258	298	556	4,97%	5,75%	10,72%	413	448	861	7,96%	8,64%	16,60%
45-54	132	131	263	2,55%	2,53%	5,07%	278	241	519	5,36%	4,65%	10,01%	410	372	782	7,91%	7,17%	15,08%
55-59	55	58	113	1,06%	1,12%	2,18%	105	123	228	2,02%	2,37%	4,40%	160	181	341	3,09%	3,49%	6,58%
60-64	56	40	96	1,08%	0,77%	1,85%	79	119	198	1,52%	2,29%	3,82%	135	159	294	2,60%	3,07%	5,67%
65-69	55	55	110	1,06%	1,06%	2,12%	102	132	234	1,97%	2,55%	4,51%	157	187	344	3,03%	3,61%	6,63%
OLTRE	121	154	275	2,33%	2,97%	5,30%	163	402	565	3,14%	7,75%	10,89%	284	556	840	5,48%	10,72%	16,20%
TOTALI	1174	1125	2299	22,64%	21,69%	44,33%	1277	1610	2887	24,62%	31,05%	55,67%	2451	2735	5186	47,26%	52,74%	100,00%

COMUNE DI BERGAMO

POPOLAZIONE RESIDENTE AL 01/01/2008 DIVISA PER FASCE DI ETÀ' CON RELATIVE PERCENTUALI

CIRCOSCRIZIONE - 4																		
	NATI A BERGAMO						IMMIGRATI						POPOLAZIONE COMPLESSIVA					
	QUANTITA'			PERCENTUALE			QUANTITA'			PERCENTUALE			QUANTITA'			PERCENTUALE		
FASCIA	M	F	TOT	M	F	TOT	M	F	TOT	M	F	TOT	M	F	TOT	M	F	TOT
0	40	44	84	0,29%	0,32%	0,60%	0	1	1	0,00%	0,01%	0,01%	40	45	85	0,29%	0,32%	0,61%
01-04	186	163	349	1,34%	1,17%	2,51%	39	28	67	0,28%	0,20%	0,48%	225	191	416	1,62%	1,37%	2,99%
05-09	247	224	471	1,77%	1,61%	3,38%	74	66	140	0,53%	0,47%	1,01%	321	290	611	2,31%	2,08%	4,39%
10-14	237	269	506	1,70%	1,93%	3,63%	101	95	196	0,73%	0,68%	1,41%	338	364	702	2,43%	2,61%	5,04%
15-19	249	219	468	1,79%	1,57%	3,36%	129	115	244	0,93%	0,83%	1,75%	378	334	712	2,71%	2,40%	5,11%
20-24	202	165	367	1,45%	1,18%	2,64%	131	121	252	0,94%	0,87%	1,81%	333	286	619	2,39%	2,05%	4,45%
25-34	395	311	706	2,84%	2,23%	5,07%	325	393	718	2,33%	2,82%	5,16%	720	704	1424	5,17%	5,06%	10,23%
35-44	402	321	723	2,89%	2,31%	5,19%	591	675	1266	4,24%	4,85%	9,09%	993	996	1989	7,13%	7,15%	14,28%
45-54	356	295	651	2,56%	2,12%	4,68%	686	780	1466	4,93%	5,60%	10,53%	1042	1075	2117	7,48%	7,72%	15,20%
55-59	133	137	270	0,96%	0,98%	1,94%	307	352	659	2,20%	2,53%	4,73%	440	489	929	3,16%	3,51%	6,67%
60-64	121	163	284	0,87%	1,17%	2,04%	281	311	592	2,02%	2,23%	4,25%	402	474	876	2,89%	3,40%	6,29%
65-69	170	152	322	1,22%	1,09%	2,31%	258	365	623	1,85%	2,62%	4,47%	428	517	945	3,07%	3,71%	6,79%
OLTRE	300	426	726	2,15%	3,06%	5,21%	669	1105	1774	4,80%	7,94%	12,74%	969	1531	2500	6,96%	10,99%	17,95%
TOTALI	3038	2889	5927	21,82%	20,75%	42,56%	3591	4407	7998	25,79%	31,65%	57,44%	6629	7296	13925	47,61%	52,39%	100,00%

COMUNE DI BERGAMO

POPOLAZIONE RESIDENTE AL 01/01/2008 DIVISA PER FASCE DI ETA' CON RELATIVE PERCENTUALI

CIRCOSCRIZIONE - 5																		
	NATI A BERGAMO						IMMIGRATI						POPOLAZIONE COMPLESSIVA					
	QUANTITA'			PERCENTUALE			QUANTITA'			PERCENTUALE			QUANTITA'			PERCENTUALE		
FASCIA	M	F	TOT	M	F	TOT	M	F	TOT	M	F	TOT	M	F	TOT	M	F	TOT
0	49	46	95	0,35%	0,33%	0,69%	5	1	6	0,04%	0,01%	0,04%	54	47	101	0,39%	0,34%	0,73%
01-04	198	189	387	1,43%	1,36%	2,79%	41	31	72	0,30%	0,22%	0,52%	239	220	459	1,72%	1,59%	3,31%
05-09	227	191	418	1,64%	1,38%	3,02%	81	83	164	0,58%	0,60%	1,18%	308	274	582	2,22%	1,98%	4,20%
10-14	193	183	376	1,39%	1,32%	2,71%	126	80	206	0,91%	0,58%	1,49%	319	263	582	2,30%	1,90%	4,20%
15-19	193	166	359	1,39%	1,20%	2,59%	122	113	235	0,88%	0,82%	1,70%	315	279	594	2,27%	2,01%	4,29%
20-24	162	143	305	1,17%	1,03%	2,20%	142	148	290	1,02%	1,07%	2,09%	304	291	595	2,19%	2,10%	4,29%
25-34	279	280	559	2,01%	2,02%	4,03%	499	532	1031	3,60%	3,84%	7,44%	778	812	1590	5,61%	5,86%	11,47%
35-44	284	296	580	2,05%	2,14%	4,19%	776	866	1642	5,60%	6,25%	11,85%	1060	1162	2222	7,65%	8,39%	16,04%
45-54	249	225	474	1,80%	1,62%	3,42%	701	762	1463	5,06%	5,50%	10,56%	950	987	1937	6,86%	7,12%	13,98%
55-59	118	138	256	0,85%	1,00%	1,85%	274	375	649	1,98%	2,71%	4,68%	392	513	905	2,83%	3,70%	6,53%
60-64	111	120	231	0,80%	0,87%	1,67%	274	318	592	1,98%	2,29%	4,27%	385	438	823	2,78%	3,16%	5,94%
65-69	86	126	212	0,62%	0,91%	1,53%	277	371	648	2,00%	2,68%	4,68%	363	497	860	2,62%	3,59%	6,21%
OLTRE	241	411	652	1,74%	2,97%	4,71%	695	1260	1955	5,02%	9,09%	14,11%	936	1671	2607	6,75%	12,06%	18,81%
TOTALI	2390	2514	4904	17,25%	18,14%	35,39%	4013	4940	8953	28,96%	35,65%	64,61%	6403	7454	13857	46,21%	53,79%	100,00%

COMUNE DI BERGAMO

POPOLAZIONE RESIDENTE AL 01/01/2008 DIVISA PER FASCE DI ETA' CON RELATIVE PERCENTUALI

CIRCOSCRIZIONE - 6																		
	NATI A BERGAMO						IMMIGRATI						POPOLAZIONE COMPLESSIVA					
	QUANTITA'			PERCENTUALE			QUANTITA'			PERCENTUALE			QUANTITA'			PERCENTUALE		
FASCIA	M	F	TOT	M	F	TOT	M	F	TOT	M	F	TOT	M	F	TOT	M	F	TOT
0	80	95	175	0,41%	0,49%	0,90%	1	3	4	0,01%	0,02%	0,02%	81	98	179	0,42%	0,50%	0,92%
01-04	333	285	618	1,71%	1,47%	3,18%	63	67	130	0,32%	0,34%	0,67%	396	352	748	2,04%	1,81%	3,85%
05-09	345	367	712	1,78%	1,89%	3,66%	102	99	201	0,52%	0,51%	1,03%	447	466	913	2,30%	2,40%	4,70%
10-14	302	296	598	1,55%	1,52%	3,08%	155	147	302	0,80%	0,76%	1,55%	457	443	900	2,35%	2,28%	4,63%
15-19	250	251	501	1,29%	1,29%	2,58%	209	173	382	1,08%	0,89%	1,97%	459	424	883	2,36%	2,18%	4,54%
20-24	210	178	388	1,08%	0,92%	2,00%	264	254	518	1,36%	1,31%	2,67%	474	432	906	2,44%	2,22%	4,66%
25-34	361	301	662	1,86%	1,55%	3,41%	915	845	1760	4,71%	4,35%	9,06%	1276	1146	2422	6,57%	5,90%	12,47%
35-44	395	432	827	2,03%	2,22%	4,26%	1295	1311	2606	6,67%	6,75%	13,41%	1690	1743	3433	8,70%	8,97%	17,67%
45-54	342	260	602	1,76%	1,34%	3,10%	1123	1110	2233	5,78%	5,71%	11,49%	1465	1370	2835	7,54%	7,05%	14,59%
55-59	139	149	288	0,72%	0,77%	1,48%	452	469	921	2,33%	2,41%	4,74%	591	618	1209	3,04%	3,18%	6,22%
60-64	151	142	293	0,78%	0,73%	1,51%	335	429	764	1,72%	2,21%	3,93%	486	571	1057	2,50%	2,94%	5,44%
65-69	154	157	311	0,79%	0,81%	1,60%	322	420	742	1,66%	2,16%	3,82%	476	577	1053	2,45%	2,97%	5,42%
OLTRE	289	455	744	1,49%	2,34%	3,83%	714	1433	2147	3,67%	7,38%	11,05%	1003	1888	2891	5,16%	9,72%	14,88%
TOTALI	3351	3368	6719	17,25%	17,33%	34,58%	5950	6760	12710	30,62%	34,79%	65,42%	9301	10128	19429	47,87%	52,13%	100,00%

COMUNE DI BERGAMO

POPOLAZIONE RESIDENTE AL 01/01/2008 DIVISA PER FASCE DI ETÀ' CON RELATIVE PERCENTUALI

CIRCOSCRIZIONE - 7																		
	NATI A BERGAMO						IMMIGRATI						POPOLAZIONE COMPLESSIVA					
	QUANTITA'			PERCENTUALE			QUANTITA'			PERCENTUALE			QUANTITA'			PERCENTUALE		
FASCIA	M	F	TOT	M	F	TOT	M	F	TOT	M	F	TOT	M	F	TOT	M	F	TOT
0	84	102	186	0,42%	0,51%	0,93%	2	1	3	0,01%	0,01%	0,02%	86	103	189	0,43%	0,52%	0,95%
01-04	325	272	597	1,63%	1,36%	3,00%	49	45	94	0,25%	0,23%	0,47%	374	317	691	1,88%	1,59%	3,47%
05-09	357	348	705	1,79%	1,75%	3,54%	116	106	222	0,58%	0,53%	1,11%	473	454	927	2,37%	2,28%	4,65%
10-14	278	328	606	1,40%	1,65%	3,04%	164	162	326	0,82%	0,81%	1,64%	442	490	932	2,22%	2,46%	4,68%
15-19	252	261	513	1,26%	1,31%	2,57%	212	179	391	1,06%	0,90%	1,96%	464	440	904	2,33%	2,21%	4,54%
20-24	244	221	465	1,22%	1,11%	2,33%	226	229	455	1,13%	1,15%	2,28%	470	450	920	2,36%	2,26%	4,62%
25-34	454	391	845	2,28%	1,96%	4,24%	783	854	1637	3,93%	4,29%	8,21%	1237	1245	2482	6,21%	6,25%	12,46%
35-44	491	421	912	2,46%	2,11%	4,58%	1248	1226	2474	6,26%	6,15%	12,42%	1739	1647	3386	8,73%	8,27%	16,99%
45-54	333	312	645	1,67%	1,57%	3,24%	985	1077	2062	4,94%	5,40%	10,35%	1318	1389	2707	6,61%	6,97%	13,58%
55-59	154	160	314	0,77%	0,80%	1,58%	429	490	919	2,15%	2,46%	4,61%	583	650	1233	2,93%	3,26%	6,19%
60-64	178	166	344	0,89%	0,83%	1,73%	390	493	883	1,96%	2,47%	4,43%	568	659	1227	2,85%	3,31%	6,16%
65-69	187	205	392	0,94%	1,03%	1,97%	361	481	842	1,81%	2,41%	4,23%	548	686	1234	2,75%	3,44%	6,19%
OLTRE	355	483	838	1,78%	2,42%	4,21%	827	1430	2257	4,15%	7,18%	11,33%	1182	1913	3095	5,93%	9,60%	15,53%
TOTALI	3692	3670	7362	18,53%	18,42%	36,94%	5792	6773	12565	29,07%	33,99%	63,06%	9484	10443	19927	47,59%	52,41%	100,00%

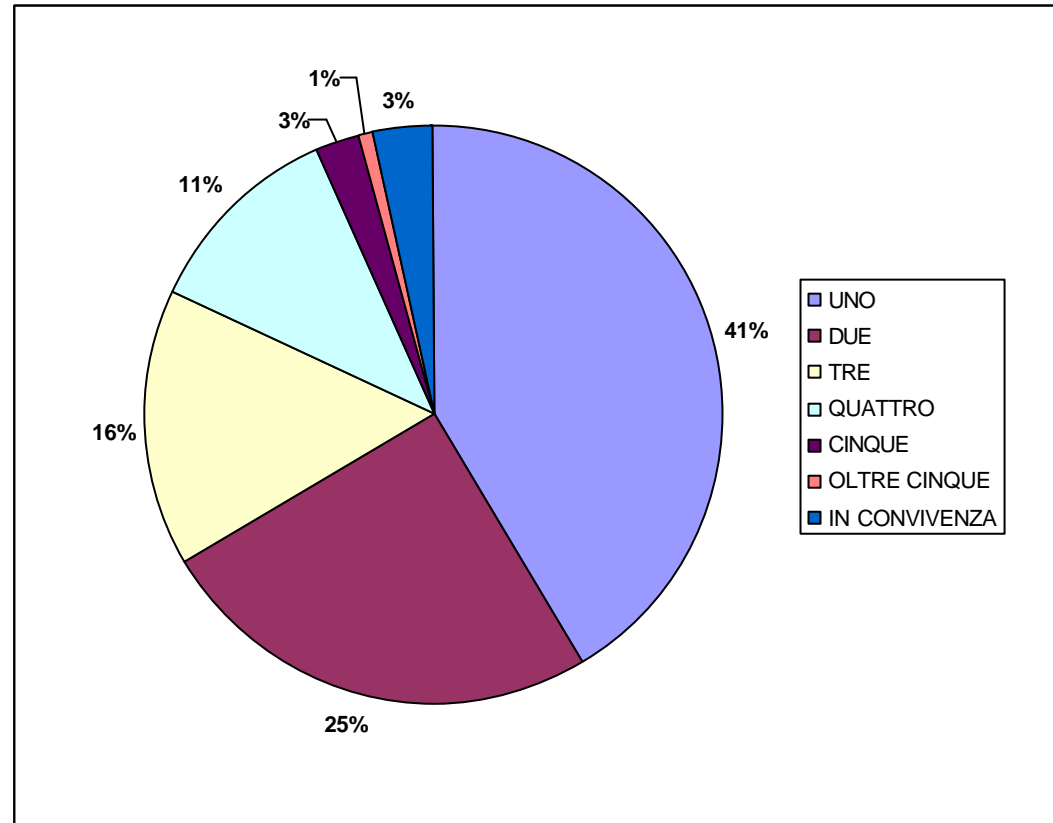
COMUNE DI BERGAMO

POPOLAZIONE RESIDENTE AL 01/01/2008 DIVISA PER FASCE DI ETÀ CON RELATIVE PERCENTUALI

CITTA'																		
	NATI A BERGAMO						IMMIGRATI						POPOLAZIONE COMPLESSIVA					
	QUANTITA'			PERCENTUALE			QUANTITA'			PERCENTUALE			QUANTITA'			PERCENTUALE		
FASCIA	M	F	TOT	M	F	TOT	M	F	TOT	M	F	TOT	M	F	TOT	M	F	TOT
0	453	505	958	0,39%	0,43%	0,82%	18	9	27	0,02%	0,01%	0,02%	471	514	985	0,40%	0,44%	0,84%
01-04	1791	1619	3410	1,53%	1,38%	2,91%	323	307	630	0,28%	0,26%	0,54%	2114	1926	4040	1,81%	1,65%	3,45%
05-09	1935	1820	3755	1,65%	1,56%	3,21%	682	646	1328	0,58%	0,55%	1,13%	2617	2466	5083	2,24%	2,11%	4,34%
10-14	1636	1710	3346	1,40%	1,46%	2,86%	878	836	1714	0,75%	0,71%	1,46%	2514	2546	5060	2,15%	2,18%	4,32%
15-19	1539	1469	3008	1,32%	1,26%	2,57%	1092	991	2083	0,93%	0,85%	1,78%	2631	2460	5091	2,25%	2,10%	4,35%
20-24	1341	1197	2538	1,15%	1,02%	2,17%	1293	1224	2517	1,10%	1,05%	2,15%	2634	2421	5055	2,25%	2,07%	4,32%
25-34	2573	2160	4733	2,20%	1,85%	4,04%	4436	4585	9021	3,79%	3,92%	7,71%	7009	6745	13754	5,99%	5,76%	11,75%
35-44	2729	2551	5280	2,33%	2,18%	4,51%	6846	7201	14047	5,85%	6,15%	12,00%	9575	9752	19327	8,18%	8,33%	16,51%
45-54	2118	1927	4045	1,81%	1,65%	3,46%	5946	6406	12352	5,08%	5,47%	10,55%	8064	8333	16397	6,89%	7,12%	14,01%
55-59	925	1002	1927	0,79%	0,86%	1,65%	2491	2966	5457	2,13%	2,53%	4,66%	3416	3968	7384	2,92%	3,39%	6,31%
60-64	976	1005	1981	0,83%	0,86%	1,69%	2158	2867	5025	1,84%	2,45%	4,29%	3134	3872	7006	2,68%	3,31%	5,99%
65-69	1029	1104	2133	0,88%	0,94%	1,82%	2230	2992	5222	1,91%	2,56%	4,46%	3259	4096	7355	2,78%	3,50%	6,28%
OLTRE	2116	3225	5341	1,81%	2,76%	4,56%	5285	9869	15154	4,52%	8,43%	12,95%	7401	13094	20495	6,32%	11,19%	17,51%
TOTALI	21161	21294	42455	18,08%	18,20%	36,28%	33678	40899	74577	28,78%	34,95%	63,72%	54839	62193	117032	46,86%	53,14%	100,00%

Distribuzione delle famiglie per numero di componenti al 1/1/2008

<i>Componenti</i>	<i>Famiglie</i>
UNO	23582
DUE	14332
TRE	8872
QUATTRO	6525
CINQUE	1472
OLTRE CINQUE	432
IN CONVIVENZA	1936



Fonte: Registri della Popolazione Residente del Comune di Bergamo

COMPOSIZIONE DELLE FAMIGLIE

COMPOSIZIONE DELLE FAMIGLIE AL 1/1/2008

CIRCOSCRIZIONE - 1

FAMIGLIE DI	UNO	COMPONENTI	NUMERO	6410
FAMIGLIE DI	DUE	COMPONENTI	NUMERO	2933
FAMIGLIE DI	TRE	COMPONENTI	NUMERO	1689
FAMIGLIE DI	QUATTRO	COMPONENTI	NUMERO	1216
FAMIGLIE DI	CINQUE	COMPONENTI	NUMERO	263
FAMIGLIE DI	SEI	COMPONENTI	NUMERO	53
FAMIGLIE DI	SETTE	COMPONENTI	NUMERO	14
FAMIGLIE DI	OTTO	COMPONENTI	NUMERO	4
FAMIGLIE DI	NOVE	COMPONENTI	NUMERO	3
FAMIGLIE DI	DIECI	COMPONENTI	NUMERO	1
FAMIGLIE DI	UNDICI	COMPONENTI	NUMERO	0
FAMIGLIE DI	DODICI	COMPONENTI	NUMERO	0
FAMIGLIE DI	TREDICI	COMPONENTI	NUMERO	0
FAMIGLIE DI	QUATTORDICI	COMPONENTI	NUMERO	0
FAMIGLIE DI	QUINDICI	COMPONENTI	NUMERO	0
FAMIGLIE DI	SEDICI	COMPONENTI	NUMERO	0
FAMIGLIE DI	DICIASSETTE	COMPONENTI	NUMERO	0
FAMIGLIE DI	DICIOTTO	COMPONENTI	NUMERO	0
FAMIGLIE DI	DICIANNOVE	COMPONENTI	NUMERO	0
FAMIGLIE DI	VENTI	COMPONENTI	NUMERO	0
PERSONE	IN CONVIVENZA		NUMERO	518

COMPOSIZIONE DELLE FAMIGLIE AL 1/1/2008

CIRCOSCRIZIONE - 2

FAMIGLIE DI	UNO	COMPONENTI	NUMERO	3796
FAMIGLIE DI	DUE	COMPONENTI	NUMERO	2716
FAMIGLIE DI	TRE	COMPONENTI	NUMERO	1576
FAMIGLIE DI	QUATTRO	COMPONENTI	NUMERO	1081
FAMIGLIE DI	CINQUE	COMPONENTI	NUMERO	241
FAMIGLIE DI	SEI	COMPONENTI	NUMERO	63
FAMIGLIE DI	SETTE	COMPONENTI	NUMERO	7
FAMIGLIE DI	OTTO	COMPONENTI	NUMERO	7
FAMIGLIE DI	NOVE	COMPONENTI	NUMERO	0
FAMIGLIE DI	DIECI	COMPONENTI	NUMERO	0
FAMIGLIE DI	UNDICI	COMPONENTI	NUMERO	0
FAMIGLIE DI	DODICI	COMPONENTI	NUMERO	0
FAMIGLIE DI	TREDICI	COMPONENTI	NUMERO	0
FAMIGLIE DI	QUATTORDICI	COMPONENTI	NUMERO	0
FAMIGLIE DI	QUINDICI	COMPONENTI	NUMERO	0
FAMIGLIE DI	SEDICI	COMPONENTI	NUMERO	0
FAMIGLIE DI	DICIASSETTE	COMPONENTI	NUMERO	0
FAMIGLIE DI	DICIOTTO	COMPONENTI	NUMERO	0
FAMIGLIE DI	DICIANNOVE	COMPONENTI	NUMERO	0
FAMIGLIE DI	VENTI	COMPONENTI	NUMERO	0
PERSONE	IN CONVIVENZA		NUMERO	215

COMPOSIZIONE DELLE FAMIGLIE AL 1/1/2008

CIRCOSCRIZIONE - 3

FAMIGLIE DI	UNO	COMPONENTI	NUMERO	1024
FAMIGLIE DI	DUE	COMPONENTI	NUMERO	544
FAMIGLIE DI	TRE	COMPONENTI	NUMERO	354
FAMIGLIE DI	QUATTRO	COMPONENTI	NUMERO	307
FAMIGLIE DI	CINQUE	COMPONENTI	NUMERO	90
FAMIGLIE DI	SEI	COMPONENTI	NUMERO	17
FAMIGLIE DI	SETTE	COMPONENTI	NUMERO	2
FAMIGLIE DI	OTTO	COMPONENTI	NUMERO	3
FAMIGLIE DI	NOVE	COMPONENTI	NUMERO	0
FAMIGLIE DI	DIECI	COMPONENTI	NUMERO	1
FAMIGLIE DI	UNDICI	COMPONENTI	NUMERO	0
FAMIGLIE DI	DODICI	COMPONENTI	NUMERO	0
FAMIGLIE DI	TREDICI	COMPONENTI	NUMERO	0
FAMIGLIE DI	QUATTORDICI	COMPONENTI	NUMERO	0
FAMIGLIE DI	QUINDICI	COMPONENTI	NUMERO	0
FAMIGLIE DI	SEDICI	COMPONENTI	NUMERO	0
FAMIGLIE DI	DICIASSETTE	COMPONENTI	NUMERO	0
FAMIGLIE DI	DICIOTTO	COMPONENTI	NUMERO	0
FAMIGLIE DI	DICIANNOVE	COMPONENTI	NUMERO	0
FAMIGLIE DI	VENTI	COMPONENTI	NUMERO	0
PERSONE	IN CONVIVENZA		NUMERO	184

COMPOSIZIONE DELLE FAMIGLIE AL 1/1/2008

CIRCOSCRIZIONE - 4

FAMIGLIE DI	UNO	COMPONENTI	NUMERO	2167
FAMIGLIE DI	DUE	COMPONENTI	NUMERO	1747
FAMIGLIE DI	TRE	COMPONENTI	NUMERO	1146
FAMIGLIE DI	QUATTRO	COMPONENTI	NUMERO	821
FAMIGLIE DI	CINQUE	COMPONENTI	NUMERO	221
FAMIGLIE DI	SEI	COMPONENTI	NUMERO	47
FAMIGLIE DI	SETTE	COMPONENTI	NUMERO	9
FAMIGLIE DI	OTTO	COMPONENTI	NUMERO	2
FAMIGLIE DI	NOVE	COMPONENTI	NUMERO	4
FAMIGLIE DI	DIECI	COMPONENTI	NUMERO	2
FAMIGLIE DI	UNDICI	COMPONENTI	NUMERO	0
FAMIGLIE DI	DODICI	COMPONENTI	NUMERO	0
FAMIGLIE DI	TREDICI	COMPONENTI	NUMERO	0
FAMIGLIE DI	QUATTORDICI	COMPONENTI	NUMERO	0
FAMIGLIE DI	QUINDICI	COMPONENTI	NUMERO	0
FAMIGLIE DI	SEDICI	COMPONENTI	NUMERO	0
FAMIGLIE DI	DICIASSETTE	COMPONENTI	NUMERO	0
FAMIGLIE DI	DICIOTTO	COMPONENTI	NUMERO	0
FAMIGLIE DI	DICIANNOVE	COMPONENTI	NUMERO	0
FAMIGLIE DI	VENTI	COMPONENTI	NUMERO	0
PERSONE	IN CONVIVENZA		NUMERO	20

COMPOSIZIONE DELLE FAMIGLIE AL 1/1/2008

CIRCOSCRIZIONE - 5

FAMIGLIE DI	UNO	COMPONENTI	NUMERO	3040
FAMIGLIE DI	DUE	COMPONENTI	NUMERO	1740
FAMIGLIE DI	TRE	COMPONENTI	NUMERO	1045
FAMIGLIE DI	QUATTRO	COMPONENTI	NUMERO	723
FAMIGLIE DI	CINQUE	COMPONENTI	NUMERO	167
FAMIGLIE DI	SEI	COMPONENTI	NUMERO	31
FAMIGLIE DI	SETTE	COMPONENTI	NUMERO	9
FAMIGLIE DI	OTTO	COMPONENTI	NUMERO	0
FAMIGLIE DI	NOVE	COMPONENTI	NUMERO	1
FAMIGLIE DI	DIECI	COMPONENTI	NUMERO	0
FAMIGLIE DI	UNDICI	COMPONENTI	NUMERO	0
FAMIGLIE DI	DODICI	COMPONENTI	NUMERO	0
FAMIGLIE DI	TREDICI	COMPONENTI	NUMERO	0
FAMIGLIE DI	QUATTORDICI	COMPONENTI	NUMERO	0
FAMIGLIE DI	QUINDICI	COMPONENTI	NUMERO	0
FAMIGLIE DI	SEDICI	COMPONENTI	NUMERO	0
FAMIGLIE DI	DICIASSETTE	COMPONENTI	NUMERO	0
FAMIGLIE DI	DICIOTTO	COMPONENTI	NUMERO	0
FAMIGLIE DI	DICIANNOVE	COMPONENTI	NUMERO	0
FAMIGLIE DI	VENTI	COMPONENTI	NUMERO	0
PERSONE	IN CONVIVENZA		NUMERO	217

COMPOSIZIONE DELLE FAMIGLIE AL 1/1/2008

CIRCOSCRIZIONE - 6

FAMIGLIE DI	UNO	COMPONENTI	NUMERO	3616
FAMIGLIE DI	DUE	COMPONENTI	NUMERO	2113
FAMIGLIE DI	TRE	COMPONENTI	NUMERO	1516
FAMIGLIE DI	QUATTRO	COMPONENTI	NUMERO	1206
FAMIGLIE DI	CINQUE	COMPONENTI	NUMERO	229
FAMIGLIE DI	SEI	COMPONENTI	NUMERO	46
FAMIGLIE DI	SETTE	COMPONENTI	NUMERO	18
FAMIGLIE DI	OTTO	COMPONENTI	NUMERO	5
FAMIGLIE DI	NOVE	COMPONENTI	NUMERO	1
FAMIGLIE DI	DIECI	COMPONENTI	NUMERO	1
FAMIGLIE DI	UNDICI	COMPONENTI	NUMERO	0
FAMIGLIE DI	DODICI	COMPONENTI	NUMERO	0
FAMIGLIE DI	TREDICI	COMPONENTI	NUMERO	0
FAMIGLIE DI	QUATTORDICI	COMPONENTI	NUMERO	0
FAMIGLIE DI	QUINDICI	COMPONENTI	NUMERO	0
FAMIGLIE DI	SEDICI	COMPONENTI	NUMERO	0
FAMIGLIE DI	DICIASSETTE	COMPONENTI	NUMERO	0
FAMIGLIE DI	DICIOTTO	COMPONENTI	NUMERO	0
FAMIGLIE DI	DICIANNOVE	COMPONENTI	NUMERO	0
FAMIGLIE DI	VENTI	COMPONENTI	NUMERO	0
PERSONE	IN CONVIVENZA		NUMERO	609

COMPOSIZIONE DELLE FAMIGLIE AL 1/1/2008

CIRCOSCRIZIONE - 7

FAMIGLIE DI	UNO	COMPONENTI	NUMERO	3529
FAMIGLIE DI	DUE	COMPONENTI	NUMERO	2539
FAMIGLIE DI	TRE	COMPONENTI	NUMERO	1546
FAMIGLIE DI	QUATTRO	COMPONENTI	NUMERO	1171
FAMIGLIE DI	CINQUE	COMPONENTI	NUMERO	261
FAMIGLIE DI	SEI	COMPONENTI	NUMERO	56
FAMIGLIE DI	SETTE	COMPONENTI	NUMERO	17
FAMIGLIE DI	OTTO	COMPONENTI	NUMERO	7
FAMIGLIE DI	NOVE	COMPONENTI	NUMERO	1
FAMIGLIE DI	DIECI	COMPONENTI	NUMERO	0
FAMIGLIE DI	UNDICI	COMPONENTI	NUMERO	0
FAMIGLIE DI	DODICI	COMPONENTI	NUMERO	0
FAMIGLIE DI	TREDICI	COMPONENTI	NUMERO	0
FAMIGLIE DI	QUATTORDICI	COMPONENTI	NUMERO	0
FAMIGLIE DI	QUINDICI	COMPONENTI	NUMERO	0
FAMIGLIE DI	SEDICI	COMPONENTI	NUMERO	0
FAMIGLIE DI	DICIASSETTE	COMPONENTI	NUMERO	0
FAMIGLIE DI	DICIOTTO	COMPONENTI	NUMERO	0
FAMIGLIE DI	DICIANNOVE	COMPONENTI	NUMERO	0
FAMIGLIE DI	VENTI	COMPONENTI	NUMERO	0
PERSONE	IN CONVIVENZA		NUMERO	173

COMPOSIZIONE DELLE FAMIGLIE AL 1/1/2008

CITTA'

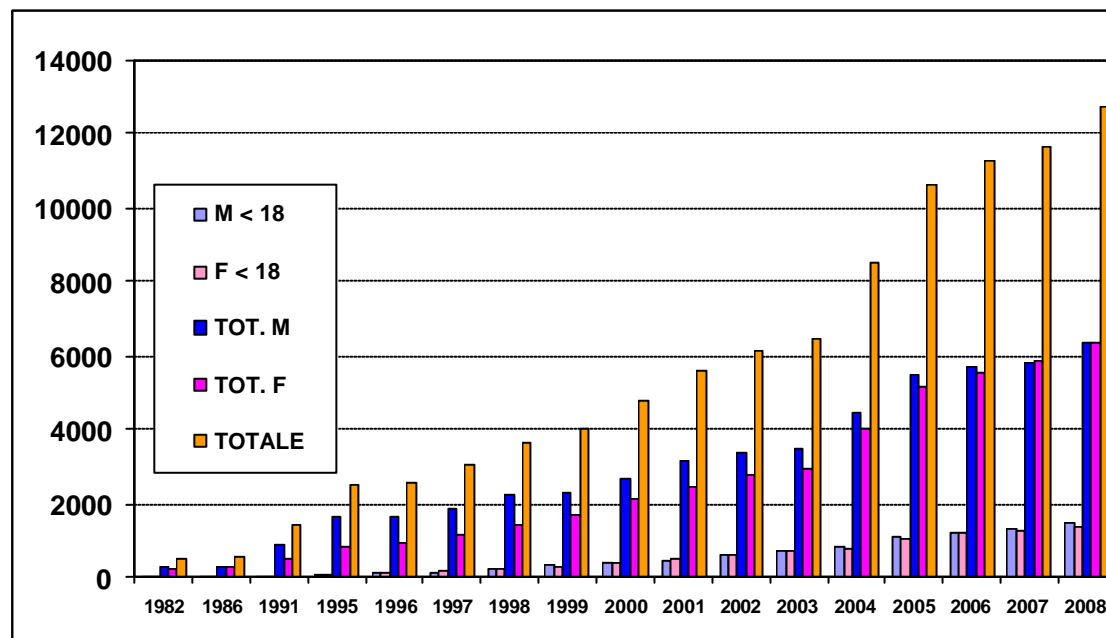
FAMIGLIE DI	UNO	COMPONENTI	NUMERO	23582
FAMIGLIE DI	DUE	COMPONENTI	NUMERO	14332
FAMIGLIE DI	TRE	COMPONENTI	NUMERO	8872
FAMIGLIE DI	QUATTRO	COMPONENTI	NUMERO	6525
FAMIGLIE DI	CINQUE	COMPONENTI	NUMERO	1472
FAMIGLIE DI	SEI	COMPONENTI	NUMERO	313
FAMIGLIE DI	SETTE	COMPONENTI	NUMERO	76
FAMIGLIE DI	OTTO	COMPONENTI	NUMERO	28
FAMIGLIE DI	NOVE	COMPONENTI	NUMERO	10
FAMIGLIE DI	DIECI	COMPONENTI	NUMERO	5
FAMIGLIE DI	UNDICI	COMPONENTI	NUMERO	0
FAMIGLIE DI	DODICI	COMPONENTI	NUMERO	0
FAMIGLIE DI	TREDICI	COMPONENTI	NUMERO	0
FAMIGLIE DI	QUATTORDICI	COMPONENTI	NUMERO	0
FAMIGLIE DI	QUINDICI	COMPONENTI	NUMERO	0
FAMIGLIE DI	SEDICI	COMPONENTI	NUMERO	0
FAMIGLIE DI	DICIASSETTE	COMPONENTI	NUMERO	0
FAMIGLIE DI	DICIOTTO	COMPONENTI	NUMERO	0
FAMIGLIE DI	DICIANNOVE	COMPONENTI	NUMERO	0
FAMIGLIE DI	VENTI	COMPONENTI	NUMERO	0
PERSONE	IN CONVIVENZA		NUMERO	1936



COMUNE DI BERGAMO
 Agenzia Sistemi Informativi
 Ufficio Sistema Informativo Aziendale

Serie storica della popolazione straniera (dal 1/1/1982 al 1/1/2008)

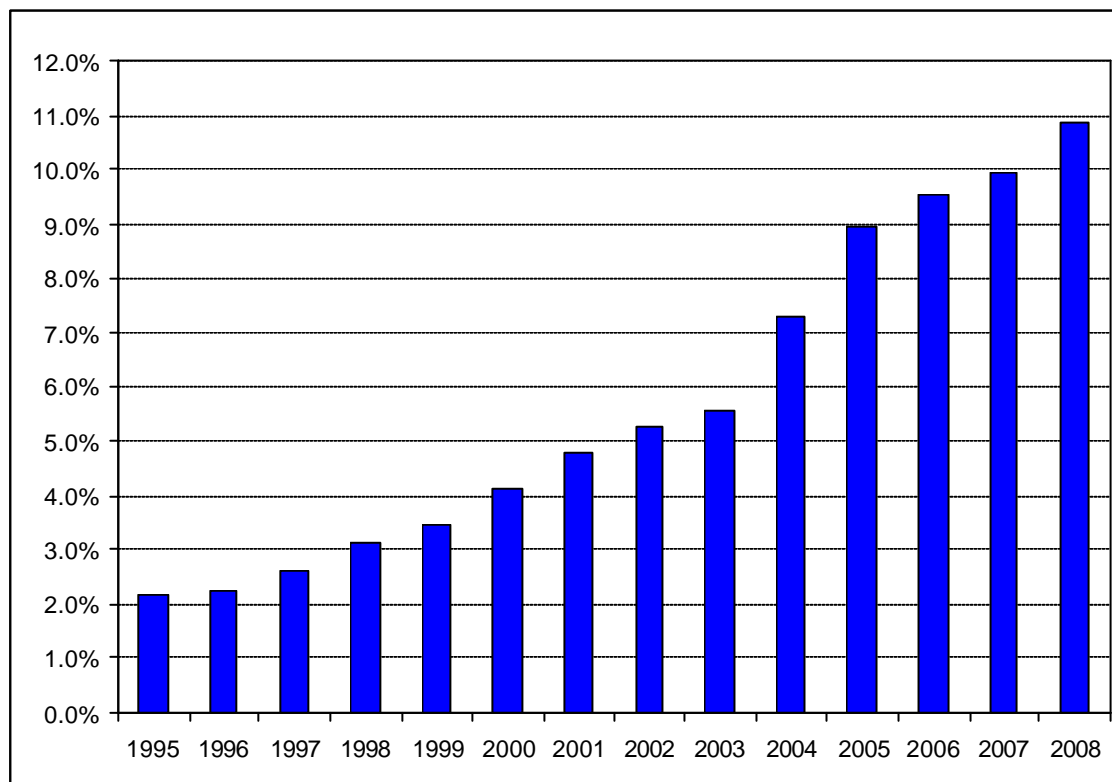
	M < 18	F < 18	TOT. M	TOT. F	TOTALE
1982	67	66	266	255	521
1986	42	51	274	301	575
1991	44	52	908	498	1406
1995	101	103	1638	869	2507
1996	127	132	1651	958	2609
1997	161	170	1869	1177	3046
1998	225	215	2244	1436	3680
1999	333	292	2329	1708	4037
2000	445	396	2706	2109	4815
2001	490	502	3148	2474	5622
2002	609	594	3388	2758	6146
2003	689	685	3509	2971	6480
2004	842	823	4470	4067	8537
2005	1112	1060	5456	5168	10624
2006	1224	1208	5698	5550	11248
2007	1330	1254	5819	5835	11654
2008	1466	1374	6341	6383	12724



Fonte: Registri della Popolazione Residente del Comune di Bergamo

Serie storica del rapporto tra popolazione straniera e complessiva (dal 1/1/1995 al 1/1/2008)

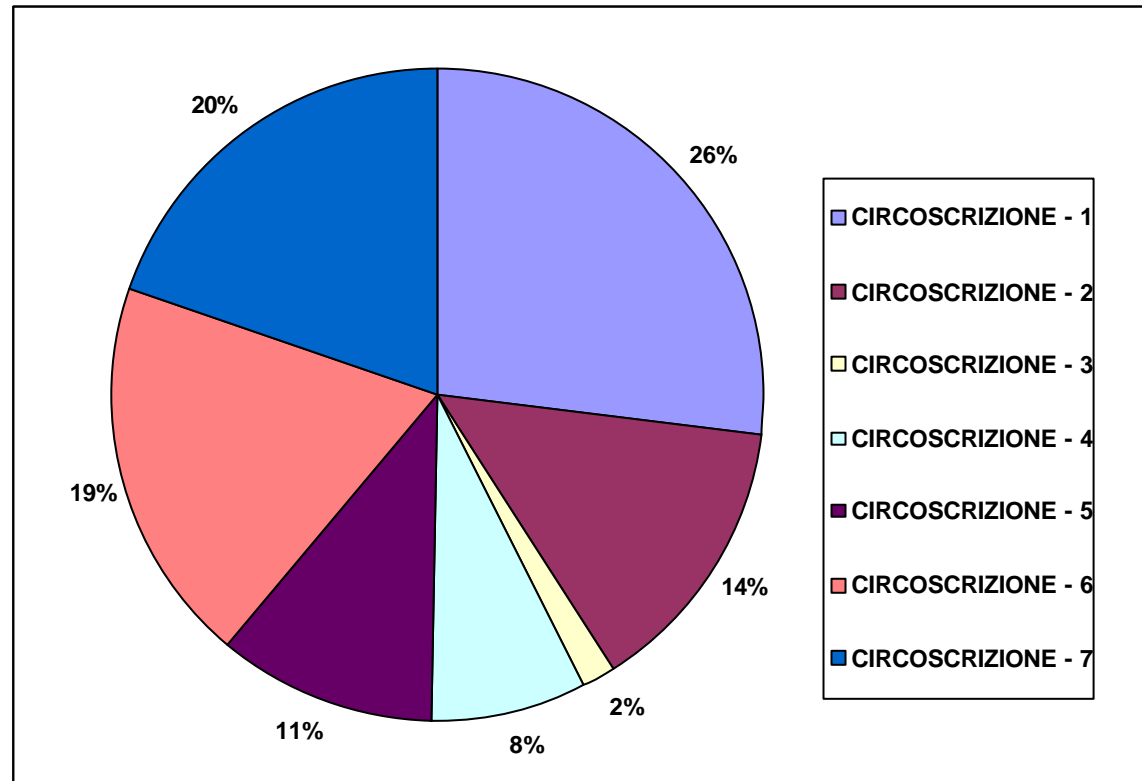
Anno	Residenti	Stranieri	%
1995	116520	2507	2.2%
1996	116518	2609	2.2%
1997	116366	3046	2.6%
1998	116569	3680	3.2%
1999	116549	4037	3.5%
2000	117208	4815	4.1%
2001	117325	5622	4.8%
2002	116801	6146	5.3%
2003	115883	6480	5.6%
2004	117122	8537	7.3%
2005	118426	10624	9.0%
2006	117887	11248	9.5%
2007	117072	11654	10.0%
2008	117032	12724	10.9%



Fonte: Registri della Popolazione Residente del Comune di Bergamo

Distribuzione della popolazione residente straniera per circoscrizione al 1/1/2008

CIRCOSCRIZIONE	F	M	F+M
CIRCOSCRIZIONE - 1	1702	1731	3433
CIRCOSCRIZIONE - 2	951	803	1754
CIRCOSCRIZIONE - 3	132	92	224
CIRCOSCRIZIONE - 4	518	460	978
CIRCOSCRIZIONE - 5	730	653	1383
CIRCOSCRIZIONE - 6	1131	1321	2452
CIRCOSCRIZIONE - 7	1219	1281	2500
TOTALE	6383	6341	12724



Fonte: Registri della Popolazione Residente del Comune di Bergamo



COMUNE DI BERGAMO
Agenzia Sistemi Informativi
Ufficio Sistema Informativo Aziendale

Distribuzione della popolazione residente straniera per cittadinanza al 1/1/2008 (Città)

	Cittadinanza	Residenti	%	% Cumulata
1	BOLIVIA	1865	14.66%	14.7%
2	ROMANIA	1365	10.73%	25.4%
3	MAROCCO	1087	8.54%	33.9%
4	ALBANIA	921	7.24%	41.2%
5	UCRAINA	735	5.78%	46.9%
6	CINA POPOLARE	579	4.55%	51.5%
7	BANGLADESH	542	4.26%	55.8%
8	SENEGAL	466	3.66%	59.4%
9	ECUADOR	401	3.15%	62.6%
10	JUGOSLAVIA	382	3.00%	65.6%
11	TUNISIA	342	2.69%	68.3%
12	PERU'	333	2.62%	70.9%
13	GHANA	318	2.50%	73.4%
14	FILIPPINE	236	1.85%	75.2%
15	BRASILE	202	1.59%	76.8%
16	INDIA	195	1.53%	78.3%
17	BURKINA FASO	176	1.38%	79.7%
18	COSTA D'AVORIO	167	1.31%	81.0%
19	SOMALIA	129	1.01%	82.1%
20	NIGERIA	96	0.75%	82.8%
	ALTRE CITTADINANZE	2187	17.2%	100.0%
	RESIDENTI STRANIERI	12724	100.0%	

Fonte: Registri della Popolazione Residente del Comune di Bergamo



COMUNE DI BERGAMO
Agenzia Sistemi Informativi
Ufficio Sistema Informativo Aziendale

Distribuzione della popolazione residente straniera per cittadinanza al 1/1/2008 (Circoscrizione 1)

	Cittadinanza	Residenti	%	% Cumulata
1	BOLIVIA	516	15.03%	15.0%
2	ROMANIA	443	12.90%	27.9%
3	UCRAINA	229	6.67%	34.6%
4	CINA POPOLARE	218	6.35%	41.0%
5	ALBANIA	177	5.16%	46.1%
6	MAROCCO	168	4.89%	51.0%
7	BANGLADESH	149	4.34%	55.3%
8	SENEGAL	127	3.70%	59.0%
9	ECUADOR	94	2.74%	61.8%
10	INDIA	92	2.68%	64.5%
11	PERU'	90	2.62%	67.1%
12	FILIPPINE	82	2.39%	69.5%
13	TUNISIA	73	2.13%	71.6%
14	BRASILE	72	2.10%	73.7%
15	GHANA	67	1.95%	75.6%
16	JUGOSLAVIA	67	1.95%	77.6%
17	BURKINA FASO	34	0.99%	78.6%
18	ARGENTINA	34	0.99%	79.6%
19	COSTA D'AVORIO	33	0.96%	80.5%
20	PAKISTAN	32	0.93%	81.5%
	ALTRE CITTADINANZE	636	18.5%	100.0%
	RESIDENTI STRANIERI	3433	100.0%	

Fonte: Registri della Popolazione Residente del Comune di Bergamo



COMUNE DI BERGAMO
Agenzia Sistemi Informativi
Ufficio Sistema Informativo Aziendale

Distribuzione della popolazione residente straniera per cittadinanza al 1/1/2008 (Circoscrizione 2)

	Cittadinanza	Residenti	%	% Cumulata
1	BOLIVIA	353	20.13%	20.1%
2	ROMANIA	167	9.52%	29.6%
3	MAROCCO	136	7.75%	37.4%
4	UCRAINA	132	7.53%	44.9%
5	ALBANIA	122	6.96%	51.9%
6	ECUADOR	70	3.99%	55.9%
7	PERU'	69	3.93%	59.8%
8	SENEGAL	56	3.19%	63.0%
9	GHANA	51	2.91%	65.9%
10	CINA POPOLARE	43	2.45%	68.4%
11	FILIPPINE	35	2.00%	70.4%
12	BRASILE	26	1.48%	71.8%
13	JUGOSLAVIA	26	1.48%	73.3%
14	MOLDAVIA	24	1.37%	74.7%
15	SPAGNA	21	1.20%	75.9%
16	FRANCIA	18	1.03%	76.9%
17	EGITTO	17	0.97%	77.9%
18	BOSNIA-ERZEGOVINA	17	0.97%	78.8%
19	COSTA D'AVORIO	17	0.97%	79.8%
20	COLOMBIA	16	0.91%	80.7%
	ALTRE CITTADINANZE	338	19.3%	100.0%
	RESIDENTI STRANIERI	1754	100.0%	

Fonte: Registri della Popolazione Residente del Comune di Bergamo



COMUNE DI BERGAMO
Agenzia Sistemi Informativi
Ufficio Sistema Informativo Aziendale

Distribuzione della popolazione residente straniera per cittadinanza al 1/1/2008 (Circoscrizione 3)

	Cittadinanza	Residenti	%	% Cumulata
1	BOLIVIA	25	11.16%	11.2%
2	UCRAINA	21	9.38%	20.5%
3	FILIPPINE	19	8.48%	29.0%
4	ALBANIA	18	8.04%	37.1%
5	SOMALIA	13	5.80%	42.9%
6	FRANCIA	12	5.36%	48.2%
7	GERMANIA	10	4.46%	52.7%
8	BRASILE	10	4.46%	57.1%
9	ROMANIA	10	4.46%	61.6%
10	SPAGNA	9	4.02%	65.6%
11	GRAN BRETAGNA	8	3.57%	69.2%
12	POLONIA	5	2.23%	71.4%
13	SRI LANKA	5	2.23%	73.7%
14	MAURIZIO	4	1.79%	75.4%
15	SENEGAL	4	1.79%	77.2%
16	STATI UNITI D'AMERICA	4	1.79%	79.0%
17	INDIA	3	1.34%	80.4%
18	SVIZZERA	3	1.34%	81.7%
19	PERU'	3	1.34%	83.0%
20	ECUADOR	3	1.34%	84.4%
	ALTRE CITTADINANZE	35	15.6%	100.0%
	RESIDENTI STRANIERI	224	100.0%	

Fonte: Registri della Popolazione Residente del Comune di Bergamo



COMUNE DI BERGAMO
Agenzia Sistemi Informativi
Ufficio Sistema Informativo Aziendale

Distribuzione della popolazione residente straniera per cittadinanza al 1/1/2008 (Circoscrizione 4)

	Cittadinanza	Residenti	%	% Cumulata
1	MAROCCO	177	18.10%	18.1%
2	BOLIVIA	117	11.96%	30.1%
3	ROMANIA	100	10.22%	40.3%
4	JUGOSLAVIA	59	6.03%	46.3%
5	UCRAINA	59	6.03%	52.4%
6	TUNISIA	49	5.01%	57.4%
7	ALBANIA	42	4.29%	61.7%
8	SENEGAL	35	3.58%	65.2%
9	BURKINA FASO	26	2.66%	67.9%
10	PERU'	25	2.56%	70.4%
11	CINA POPOLARE	21	2.15%	72.6%
12	ECUADOR	20	2.04%	74.6%
13	GHANA	19	1.94%	76.6%
14	FILIPPINE	16	1.64%	78.2%
15	NIGERIA	16	1.64%	79.9%
16	SOMALIA	13	1.33%	81.2%
17	BRASILE	12	1.23%	82.4%
18	GERMANIA	11	1.12%	83.5%
19	BANGLADESH	9	0.92%	84.5%
20	ETIOPIA	9	0.92%	85.4%
	ALTRE CITTADINANZE	143	14.6%	100.0%
	RESIDENTI STRANIERI	978	100.0%	

Fonte: Registri della Popolazione Residente del Comune di Bergamo



COMUNE DI BERGAMO
Agenzia Sistemi Informativi
Ufficio Sistema Informativo Aziendale

Distribuzione della popolazione residente straniera per cittadinanza al 1/1/2008 (Circoscrizione 5)

	Cittadinanza	Residenti	%	% Cumulata
1	BOLIVIA	235	16.99%	17.0%
2	MAROCCO	116	8.39%	25.4%
3	ROMANIA	112	8.10%	33.5%
4	UCRAINA	111	8.03%	41.5%
5	ALBANIA	106	7.66%	49.2%
6	ECUADOR	61	4.41%	53.6%
7	PERU'	59	4.27%	57.8%
8	CINA POPOLARE	58	4.19%	62.0%
9	SENEGAL	41	2.96%	65.0%
10	TUNISIA	33	2.39%	67.4%
11	JUGOSLAVIA	31	2.24%	69.6%
12	COSTA D'AVORIO	26	1.88%	71.5%
13	FILIPPINE	26	1.88%	73.4%
14	BRASILE	24	1.74%	75.1%
15	COLOMBIA	23	1.66%	76.8%
16	POLONIA	22	1.59%	78.4%
17	BURKINA FASO	21	1.52%	79.9%
18	REPUB. DOMINICANA	18	1.30%	81.2%
19	RUSSIA	17	1.23%	82.4%
20	FRANCIA	16	1.16%	83.6%
	ALTRE CITTADINANZE	227	16.4%	100.0%
	RESIDENTI STRANIERI	1383	100.0%	

Fonte: Registri della Popolazione Residente del Comune di Bergamo



COMUNE DI BERGAMO
Agenzia Sistemi Informativi
Ufficio Sistema Informativo Aziendale

Distribuzione della popolazione residente straniera per cittadinanza al 1/1/2008 (Circoscrizione 6)

	Cittadinanza	Residenti	%	% Cumulata
1	ROMANIA	315	12.85%	12.8%
2	BANGLADESH	305	12.44%	25.3%
3	BOLIVIA	236	9.62%	34.9%
4	MAROCCO	230	9.38%	44.3%
5	ALBANIA	127	5.18%	49.5%
6	CINA POPOLARE	126	5.14%	54.6%
7	JUGOSLAVIA	110	4.49%	59.1%
8	UCRAINA	107	4.36%	63.5%
9	SENEGAL	104	4.24%	67.7%
10	TUNISIA	77	3.14%	70.8%
11	ECUADOR	68	2.77%	73.6%
12	GHANA	68	2.77%	76.4%
13	BURKINA FASO	40	1.63%	78.0%
14	FILIPPINE	40	1.63%	79.6%
15	INDIA	36	1.47%	81.1%
16	COSTA D'AVORIO	35	1.43%	82.5%
17	PERU'	29	1.18%	83.7%
18	ERITREA	27	1.10%	84.8%
19	PAKISTAN	24	0.98%	85.8%
20	BRASILE	23	0.94%	86.7%
	ALTRE CITTADINANZE	325	13.3%	100.0%
	RESIDENTI STRANIERI	2452	100.0%	

Fonte: Registri della Popolazione Residente del Comune di Bergamo



COMUNE DI BERGAMO
Agenzia Sistemi Informativi
Ufficio Sistema Informativo Aziendale

Distribuzione della popolazione residente straniera per cittadinanza al 1/1/2008 (Circoscrizione 7)

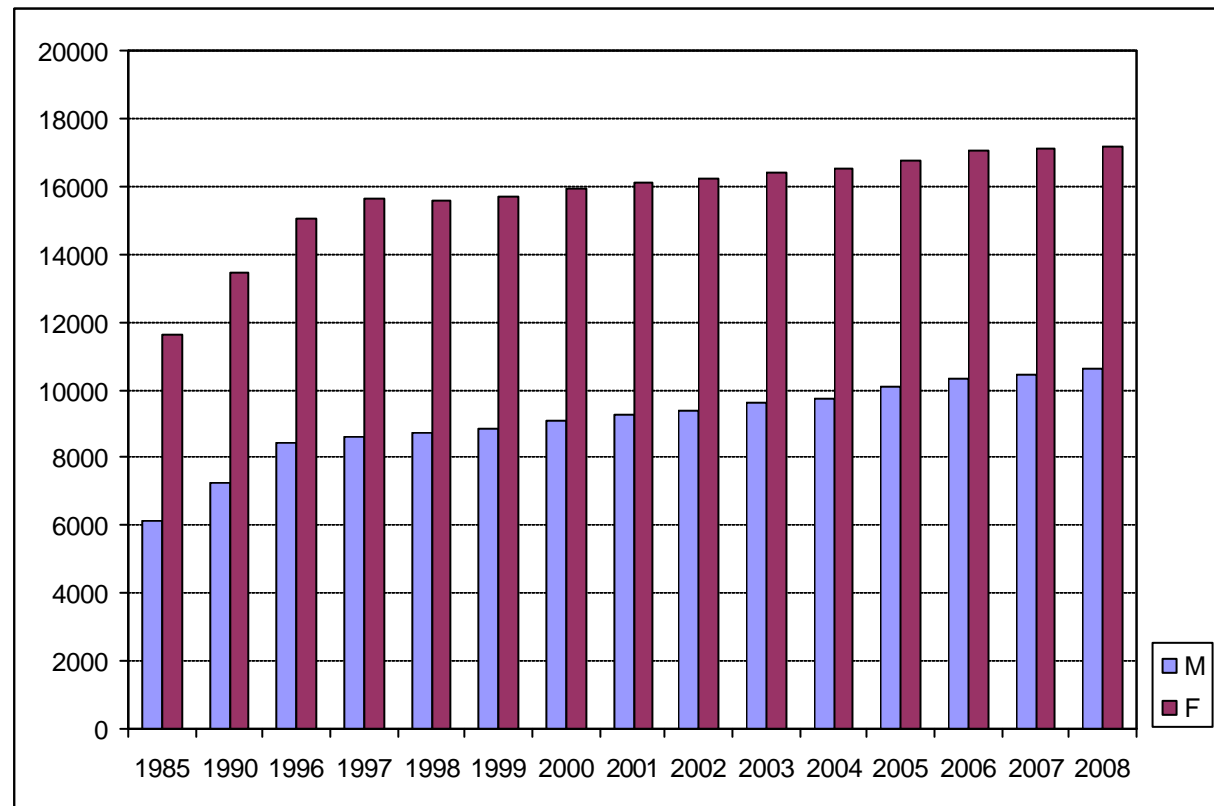
	Cittadinanza	Residenti	%	% Cumulata
1	BOLIVIA	383	15.32%	15.3%
2	ALBANIA	329	13.16%	28.5%
3	MAROCCO	257	10.28%	38.8%
4	ROMANIA	218	8.72%	47.5%
5	CINA POPOLARE	111	4.44%	51.9%
6	SENEGAL	99	3.96%	55.9%
7	GHANA	97	3.88%	59.8%
8	TUNISIA	96	3.84%	63.6%
9	JUGOSLAVIA	88	3.52%	67.1%
10	ECUADOR	85	3.40%	70.5%
11	UCRAINA	76	3.04%	73.6%
12	PERU'	58	2.32%	75.9%
13	BANGLADESH	52	2.08%	78.0%
14	COSTA D'AVORIO	50	2.00%	80.0%
15	BURKINA FASO	39	1.56%	81.5%
16	INDIA	36	1.44%	83.0%
17	SOMALIA	36	1.44%	84.4%
18	BRASILE	35	1.40%	85.8%
19	EGITTO	23	0.92%	86.7%
20	COLOMBIA	22	0.88%	87.6%
	ALTRE CITTADINANZE	310	12.4%	100.0%
	RESIDENTI STRANIERI	2500	100.0%	

Fonte: Registri della Popolazione Residente del Comune di Bergamo

Serie storica della popolazione residente anziana

(dal 1/1/1985 al 1/1/2008)

Anno	M	F
1985	6122	11673
1990	7241	13446
1996	8416	15056
1997	8568	15634
1998	8716	15591
1999	8873	15704
2000	9141	15914
2001	9316	16106
2002	9421	16245
2003	9649	16399
2004	9777	16536
2005	10096	16763
2006	10329	17037
2007	10495	17139
2008	10660	17190



Fonte: Registri della Popolazione Residente del Comune di Bergamo

SITUAZIONE ANZIANI

SITUAZIONE ANZIANI AL 01/01/2008

CIRCOSCRIZIONE - 1

<i>FASCIA</i>	<i>VIVONO IN FAMIGLIA</i>						<i>VIVONO SOLI</i>						<i>VIVONO IN CONVIVENZA</i>					
	<i>QUANTITA'</i>			<i>PERCENTUALE</i>			<i>QUANTITA'</i>			<i>PERCENTUALE</i>			<i>QUANTITA'</i>			<i>PERCENTUALE</i>		
	<i>M</i>	<i>F</i>	<i>TOT</i>	<i>M</i>	<i>F</i>	<i>TOT</i>	<i>M</i>	<i>F</i>	<i>TOT</i>	<i>M</i>	<i>F</i>	<i>TOT</i>	<i>M</i>	<i>F</i>	<i>TOT</i>	<i>M</i>	<i>F</i>	<i>TOT</i>
65-69	520	523	1043	9,27	9,32	18,59	117	237	354	2,09	4,22	6,31	8	54	62	0,14	0,96	1,11
70-74	391	404	795	6,97	7,20	14,17	86	284	370	1,53	5,06	6,60	6	33	39	0,11	0,59	0,70
75-79	319	323	642	5,69	5,76	11,44	92	317	409	1,64	5,65	7,29	12	44	56	0,21	0,78	1,00
80-84	242	223	465	4,31	3,98	8,29	60	341	401	1,07	6,08	7,15	12	70	82	0,21	1,25	1,46
85-89	98	111	209	1,75	1,98	3,73	40	273	313	0,71	4,87	5,58	6	65	71	0,11	1,16	1,27
OLTRE	23	51	74	0,41	0,91	1,32	21	154	175	0,37	2,75	3,12	2	48	50	0,04	0,86	0,89
TOTALE	1593	1635	3228	28,40	29,14	57,54	416	1606	2022	7,42	28,63	36,04	46	314	360	0,82	5,60	6,42

CONFRONTO CON LA POPOLAZIONE TOTALE

TOTALE RESIDENTI: 24525

TOTALE ANZIANI: 5610

VIVONO IN FAMIGLIA: 13,16%

VIVONO SOLI: 8,24%

VIVONO IN CONVIVENZA: 1,47%

COMUNE DI BERGAMO

SITUAZIONE ANZIANI AL 01/01/2008

CIRCOSCRIZIONE - 2

<i>FASCIA</i>	<i>VIVONO IN FAMIGLIA</i>						<i>VIVONO SOLI</i>						<i>VIVONO IN CONVIVENZA</i>					
	<i>QUANTITA'</i>			<i>PERCENTUALE</i>			<i>QUANTITA'</i>			<i>PERCENTUALE</i>			<i>QUANTITA'</i>			<i>PERCENTUALE</i>		
	<i>M</i>	<i>F</i>	<i>TOT</i>	<i>M</i>	<i>F</i>	<i>TOT</i>	<i>M</i>	<i>F</i>	<i>TOT</i>	<i>M</i>	<i>F</i>	<i>TOT</i>	<i>M</i>	<i>F</i>	<i>TOT</i>	<i>M</i>	<i>F</i>	<i>TOT</i>
65-69	554	606	1160	9,44	10,32	19,76	88	196	284	1,50	3,34	4,84	0	16	16	0,00	0,27	0,27
70-74	493	538	1031	8,40	9,16	17,56	82	247	329	1,40	4,21	5,60	3	17	20	0,05	0,29	0,34
75-79	427	398	825	7,27	6,78	14,05	71	349	420	1,21	5,94	7,15	4	30	34	0,07	0,51	0,58
80-84	280	235	515	4,77	4,00	8,77	51	347	398	0,87	5,91	6,78	2	37	39	0,03	0,63	0,66
85-89	114	122	236	1,94	2,08	4,02	31	210	241	0,53	3,58	4,10	1	38	39	0,02	0,65	0,66
OLTRE	29	52	81	0,49	0,89	1,38	29	138	167	0,49	2,35	2,84	0	36	36	0,00	0,61	0,61
TOTALE	1897	1951	3848	32,31	33,23	65,54	352	1487	1839	6,00	25,33	31,32	10	174	184	0,17	2,96	3,13

CONFRONTO CON LA POPOLAZIONE TOTALE

TOTALE RESIDENTI: 20183

TOTALE ANZIANI: 5871

VIVONO IN FAMIGLIA: 19,07%

VIVONO SOLI: 9,11%

VIVONO IN CONVIVENZA: 0,91%

COMUNE DI BERGAMO

SITUAZIONE ANZIANI AL 01/01/2008

CIRCOSCRIZIONE - 3

FASCIA	VIVONO IN FAMIGLIA						VIVONO SOLI						VIVONO IN CONVIVENZA					
	QUANTITA'			PERCENTUALE			QUANTITA'			PERCENTUALE			QUANTITA'			PERCENTUALE		
	M	F	TOT	M	F	TOT	M	F	TOT	M	F	TOT	M	F	TOT	M	F	TOT
65-69	125	128	253	10,56	10,81	21,37	31	41	72	2,62	3,46	6,08	1	18	19	0,08	1,52	1,60
70-74	83	84	167	7,01	7,09	14,10	19	47	66	1,60	3,97	5,57	0	18	18	0,00	1,52	1,52
75-79	74	69	143	6,25	5,83	12,08	22	64	86	1,86	5,41	7,26	0	25	25	0,00	2,11	2,11
80-84	43	33	76	3,63	2,79	6,42	10	55	65	0,84	4,65	5,49	0	29	29	0,00	2,45	2,45
85-89	12	14	26	1,01	1,18	2,20	9	48	57	0,76	4,05	4,81	1	27	28	0,08	2,28	2,36
OLTRE	8	6	14	0,68	0,51	1,18	3	25	28	0,25	2,11	2,36	0	12	12	0,00	1,01	1,01
TOTALE	345	334	679	29,14	28,21	57,35	94	280	374	7,94	23,65	31,59	2	129	131	0,17	10,90	11,06

CONFRONTO CON LA POPOLAZIONE TOTALE

TOTALE RESIDENTI: 5186

TOTALE ANZIANI: 1184

VIVONO IN FAMIGLIA: 13,09%

VIVONO SOLI: 7,21%

VIVONO IN CONVIVENZA: 2,53%

COMUNE DI BERGAMO

SITUAZIONE ANZIANI AL 01/01/2008

CIRCOSCRIZIONE - 4

FASCIA	VIVONO IN FAMIGLIA						VIVONO SOLI						VIVONO IN CONVIVENZA					
	QUANTITA'			PERCENTUALE			QUANTITA'			PERCENTUALE			QUANTITA'			PERCENTUALE		
	M	F	TOT	M	F	TOT	M	F	TOT	M	F	TOT	M	F	TOT	M	F	TOT
65-69	384	408	792	11,15	11,84	22,99	44	103	147	1,28	2,99	4,27	0	6	6	0,00	0,17	0,17
70-74	291	332	623	8,45	9,64	18,08	48	135	183	1,39	3,92	5,31	0	5	5	0,00	0,15	0,15
75-79	263	238	501	7,63	6,91	14,54	48	163	211	1,39	4,73	6,12	0	2	2	0,00	0,06	0,06
80-84	170	163	333	4,93	4,73	9,67	41	217	258	1,19	6,30	7,49	0	3	3	0,00	0,09	0,09
85-89	61	55	116	1,77	1,60	3,37	29	133	162	0,84	3,86	4,70	0	1	1	0,00	0,03	0,03
OLTRE	12	23	35	0,35	0,67	1,02	6	59	65	0,17	1,71	1,89	0	2	2	0,00	0,06	0,06
TOTALE	1181	1219	2400	34,28	35,38	69,67	216	810	1026	6,27	23,51	29,78	0	19	19	0,00	0,55	0,55

CONFRONTO CON LA POPOLAZIONE TOTALE

TOTALE RESIDENTI: 13925

TOTALE ANZIANI: 3445

VIVONO IN FAMIGLIA: 17,24%

VIVONO SOLI: 7,37%

VIVONO IN CONVIVENZA: 0,14%

COMUNE DI BERGAMO

SITUAZIONE ANZIANI AL 01/01/2008

CIRCOSCRIZIONE - 5

<i>FASCIA</i>	<i>VIVONO IN FAMIGLIA</i>						<i>VIVONO SOLI</i>						<i>VIVONO IN CONVIVENZA</i>					
	<i>QUANTITA'</i>			<i>PERCENTUALE</i>			<i>QUANTITA'</i>			<i>PERCENTUALE</i>			<i>QUANTITA'</i>			<i>PERCENTUALE</i>		
	<i>M</i>	<i>F</i>	<i>TOT</i>	<i>M</i>	<i>F</i>	<i>TOT</i>	<i>M</i>	<i>F</i>	<i>TOT</i>	<i>M</i>	<i>F</i>	<i>TOT</i>	<i>M</i>	<i>F</i>	<i>TOT</i>	<i>M</i>	<i>F</i>	<i>TOT</i>
65-69	294	347	641	8,48	10,01	18,49	62	134	196	1,79	3,87	5,65	7	16	23	0,20	0,46	0,66
70-74	264	266	530	7,61	7,67	15,29	53	140	193	1,53	4,04	5,57	8	9	17	0,23	0,26	0,49
75-79	209	211	420	6,03	6,09	12,11	44	229	273	1,27	6,61	7,87	15	19	34	0,43	0,55	0,98
80-84	138	159	297	3,98	4,59	8,57	51	253	304	1,47	7,30	8,77	9	23	32	0,26	0,66	0,92
85-89	51	62	113	1,47	1,79	3,26	34	148	182	0,98	4,27	5,25	14	20	34	0,40	0,58	0,98
OLTRE	21	29	50	0,61	0,84	1,44	20	71	91	0,58	2,05	2,62	5	32	37	0,14	0,92	1,07
TOTALE	977	1074	2051	28,18	30,98	59,16	264	975	1239	7,61	28,12	35,74	58	119	177	1,67	3,43	5,11

CONFRONTO CON LA POPOLAZIONE TOTALE

TOTALE RESIDENTI: 13857

TOTALE ANZIANI: 3467

VIVONO IN FAMIGLIA: 14,80%

VIVONO SOLI: 8,94%

VIVONO IN CONVIVENZA: 1,28%

COMUNE DI BERGAMO

SITUAZIONE ANZIANI AL 01/01/2008

CIRCOSCRIZIONE - 6

<i>FASCIA</i>	<i>VIVONO IN FAMIGLIA</i>						<i>VIVONO SOLI</i>						<i>VIVONO IN CONVIVENZA</i>					
	<i>QUANTITA'</i>			<i>PERCENTUALE</i>			<i>QUANTITA'</i>			<i>PERCENTUALE</i>			<i>QUANTITA'</i>			<i>PERCENTUALE</i>		
	<i>M</i>	<i>F</i>	<i>TOT</i>	<i>M</i>	<i>F</i>	<i>TOT</i>	<i>M</i>	<i>F</i>	<i>TOT</i>	<i>M</i>	<i>F</i>	<i>TOT</i>	<i>M</i>	<i>F</i>	<i>TOT</i>	<i>M</i>	<i>F</i>	<i>TOT</i>
65-69	385	388	773	9,76	9,84	19,60	73	164	237	1,85	4,16	6,01	18	25	43	0,46	0,63	1,09
70-74	303	307	610	7,68	7,78	15,47	50	184	234	1,27	4,67	5,93	22	29	51	0,56	0,74	1,29
75-79	233	236	469	5,91	5,98	11,89	50	230	280	1,27	5,83	7,10	20	44	64	0,51	1,12	1,62
80-84	132	144	276	3,35	3,65	7,00	62	234	296	1,57	5,93	7,51	8	71	79	0,20	1,80	2,00
85-89	57	59	116	1,45	1,50	2,94	22	122	144	0,56	3,09	3,65	7	51	58	0,18	1,29	1,47
OLTRE	15	30	45	0,38	0,76	1,14	12	76	88	0,30	1,93	2,23	10	71	81	0,25	1,80	2,05
TOTALE	1125	1164	2289	28,52	29,51	58,04	269	1010	1279	6,82	25,61	32,43	85	291	376	2,16	7,38	9,53

CONFRONTO CON LA POPOLAZIONE TOTALE

TOTALE RESIDENTI: 19429

TOTALE ANZIANI: 3944

VIVONO IN FAMIGLIA: 11,78%

VIVONO SOLI: 6,58%

VIVONO IN CONVIVENZA: 1,94%

COMUNE DI BERGAMO

SITUAZIONE ANZIANI AL 01/01/2008

CIRCOSCRIZIONE - 7

FASCIA	VIVONO IN FAMIGLIA						VIVONO SOLI						VIVONO IN CONVIVENZA					
	QUANTITA'			PERCENTUALE			QUANTITA'			PERCENTUALE			QUANTITA'			PERCENTUALE		
	M	F	TOT	M	F	TOT	M	F	TOT	M	F	TOT	M	F	TOT	M	F	TOT
65-69	463	526	989	10,70	12,15	22,85	84	153	237	1,94	3,53	5,47	1	7	8	0,02	0,16	0,18
70-74	406	397	803	9,38	9,17	18,55	76	173	249	1,76	4,00	5,75	2	10	12	0,05	0,23	0,28
75-79	292	279	571	6,75	6,44	13,19	55	244	299	1,27	5,64	6,91	4	15	19	0,09	0,35	0,44
80-84	156	147	303	3,60	3,40	7,00	51	220	271	1,18	5,08	6,26	2	42	44	0,05	0,97	1,02
85-89	69	74	143	1,59	1,71	3,30	22	146	168	0,51	3,37	3,88	0	33	33	0,00	0,76	0,76
OLTRE	35	36	71	0,81	0,83	1,64	12	67	79	0,28	1,55	1,82	0	30	30	0,00	0,69	0,69
TOTALE	1421	1459	2880	32,83	33,70	66,53	300	1003	1303	6,93	23,17	30,10	9	137	146	0,21	3,16	3,37

CONFRONTO CON LA POPOLAZIONE TOTALE

TOTALE RESIDENTI: 19927

TOTALE ANZIANI: 4329

VIVONO IN FAMIGLIA: 14,45%

VIVONO SOLI: 6,54%

VIVONO IN CONVIVENZA: 0,73%

SITUAZIONE ANZIANI AL 01/01/2008

CITTA'

<i>FASCIA</i>	<i>VIVONO IN FAMIGLIA</i>						<i>VIVONO SOLI</i>						<i>VIVONO IN CONVIVENZA</i>					
	<i>QUANTITA'</i>			<i>PERCENTUALE</i>			<i>QUANTITA'</i>			<i>PERCENTUALE</i>			<i>QUANTITA'</i>			<i>PERCENTUALE</i>		
	<i>M</i>	<i>F</i>	<i>TOT</i>	<i>M</i>	<i>F</i>	<i>TOT</i>	<i>M</i>	<i>F</i>	<i>TOT</i>	<i>M</i>	<i>F</i>	<i>TOT</i>	<i>M</i>	<i>F</i>	<i>TOT</i>	<i>M</i>	<i>F</i>	<i>TOT</i>
65-69	2725	2926	5651	9,78	10,51	20,29	499	1028	1527	1,79	3,69	5,48	35	142	177	0,13	0,51	0,64
70-74	2231	2328	4559	8,01	8,36	16,37	414	1210	1624	1,49	4,34	5,83	41	121	162	0,15	0,43	0,58
75-79	1817	1754	3571	6,52	6,30	12,82	382	1596	1978	1,37	5,73	7,10	55	179	234	0,20	0,64	0,84
80-84	1161	1104	2265	4,17	3,96	8,13	326	1667	1993	1,17	5,99	7,16	33	275	308	0,12	0,99	1,11
85-89	462	497	959	1,66	1,78	3,44	187	1080	1267	0,67	3,88	4,55	29	235	264	0,10	0,84	0,95
OLTRE	143	227	370	0,51	0,82	1,33	103	590	693	0,37	2,12	2,49	17	231	248	0,06	0,83	0,89
TOTALE	8539	8836	17375	30,66	31,73	62,39	1911	7171	9082	6,86	25,75	32,61	210	1183	1393	0,75	4,25	5,00

CONFRONTO CON LA POPOLAZIONE TOTALE

TOTALE RESIDENTI: 117032

TOTALE ANZIANI: 27850

VIVONO IN FAMIGLIA: 14,85%

VIVONO SOLI: 7,76%

VIVONO IN CONVIVENZA: 1,19%