



COMUNE DI BERGAMO
Direzione Risorse
Agenzia Sistemi Informativi

Statistiche demografiche 2009



L'Agenzia Sistemi Informativi ha elaborato, come di consueto, i reports relativi all'andamento demografico fino allo scorso anno, proponendo anche la rappresentazione di alcune tendenze su serie storica, relativamente a determinate categorie.

Più dettagliatamente, si sono presi in considerazione i dati relativi all'intera popolazione dal 1959 al 2008, ai residenti per fasce d'età, agli anziani ed alla popolazione straniera, elaborazioni per le quali si sono prodotti anche alcuni grafici.

Si è anche effettuata un'analisi specifica sull'andamento demografico della popolazione straniera residente in città, organizzando i dati in alcune tabelle e grafici per meglio rappresentare la composizione della medesima per fasce di età ed in relazione al totale della popolazione al 1 gennaio 2009.

Per ulteriori informazioni potranno essere inviate richieste contattando:

l'Agenzia Sistemi Informativi (☎ 035 399212) oppure via email all'indirizzo sistemiinformativi@comune.bg.it.

dott. Antonio Sannelli (☎ 035 399607) oppure via email all'indirizzo asannelli@comune-bg.it

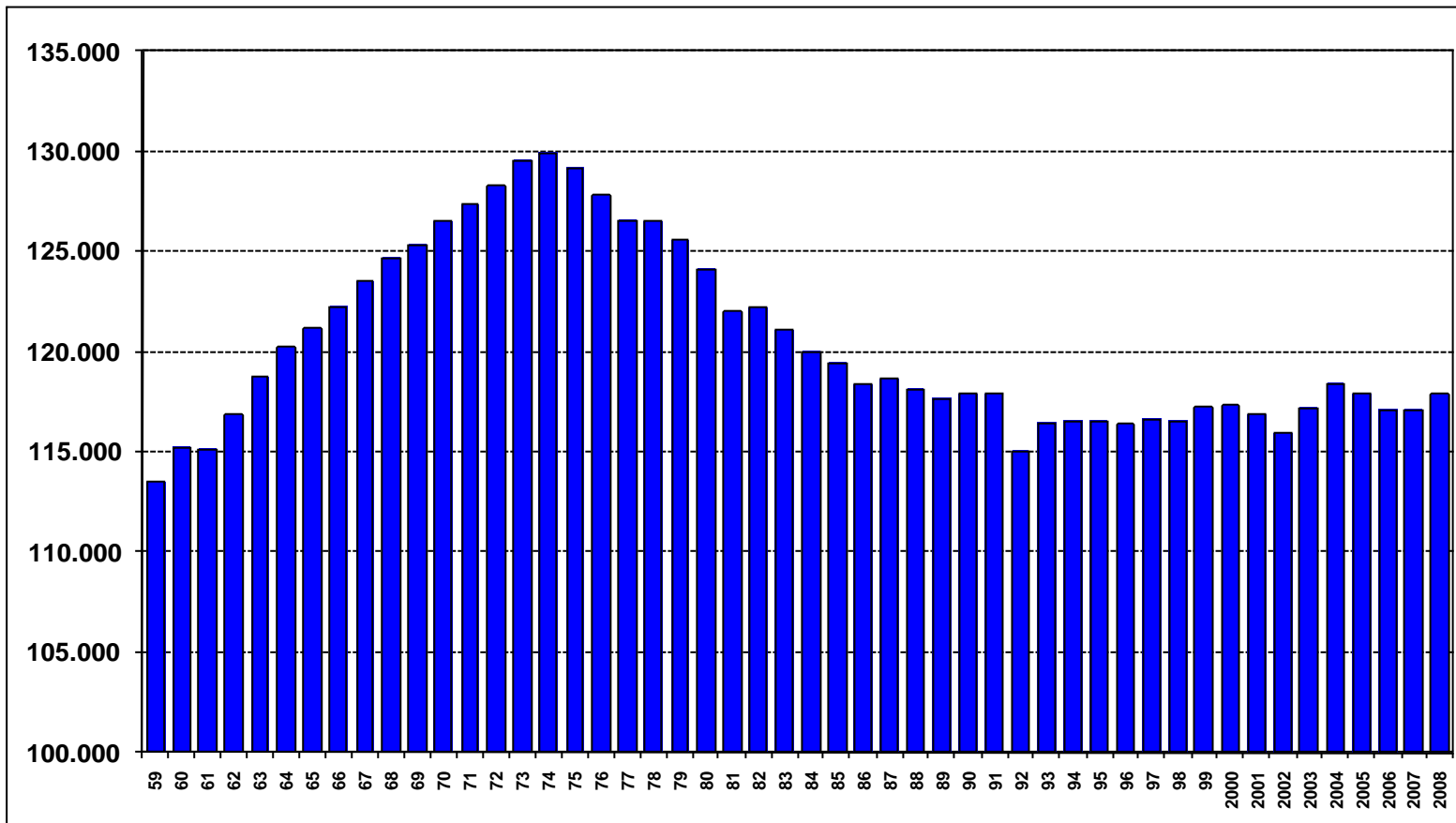
dott. Tarcisio Rigoletto (☎ 035 399339) oppure via email all'indirizzo rigolettot@comune-bg.it



COMUNE DI BERGAMO
Agenzia Sistemi Informativi
Ufficio Sistema Informativo Aziendale

Serie storica della popolazione residente a fine anno dal 1959 al 2008

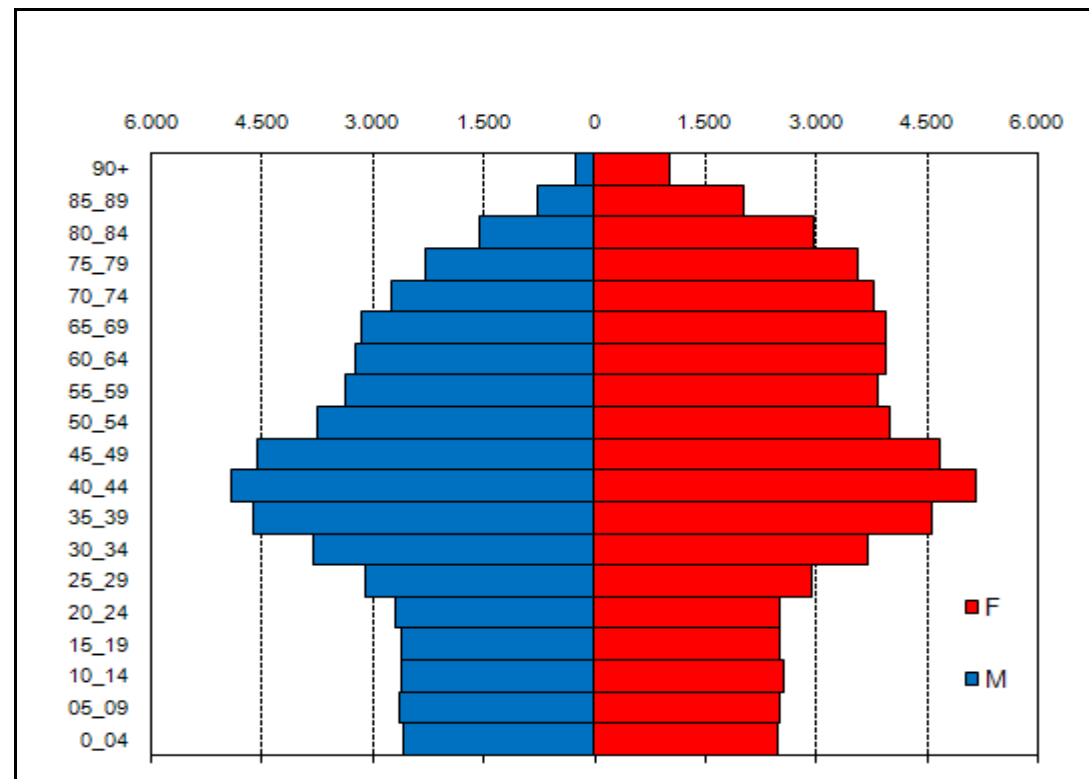
Anno	Residenti
1959	113.489
1960	115.225
1965	121.113
1970	126.504
1975	129.117
1980	124.150
1985	119.427
1990	117.886
1991	117.860
1992	115.053
1993	116.447
1994	116.520
1995	116.518
1996	116.366
1997	116.569
1998	116.549
1999	117.208
2000	117.325
2001	116.801
2002	115.883
2003	117.122
2004	118.426
2005	117.887
2006	117.072
2007	117.032
2008	117.890



Fonte: Registri della Popolazione Residente del Comune di Bergamo

Popolazione residente al 1/1/2009 Rappresentazione per fasce d'età (piramide dell'età)

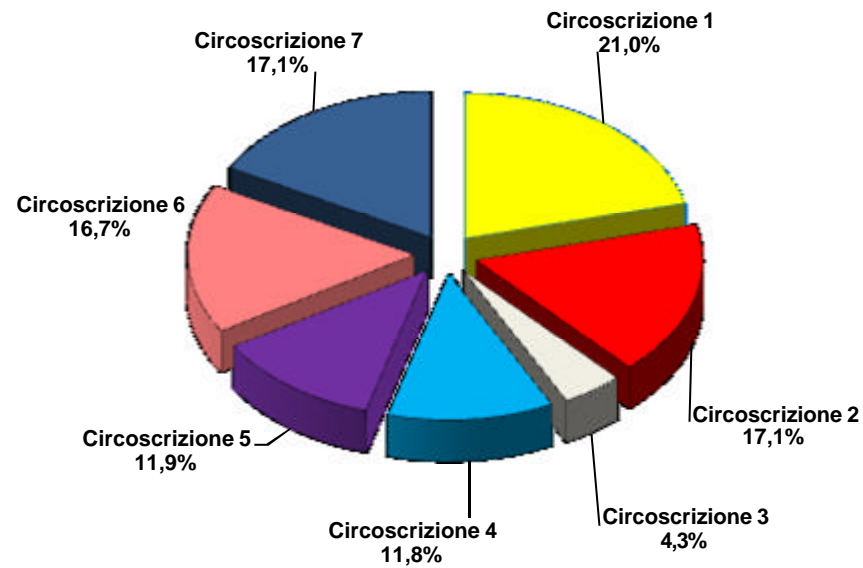
Fascia	M	F	M+F
0_04	2.591	2.485	5.076
05_09	2.632	2.496	5.128
10_14	2.612	2.569	5.181
15_19	2.627	2.502	5.129
20_24	2.693	2.506	5.199
25_29	3.092	2.930	6.022
30_34	3.798	3.697	7.495
35_39	4.630	4.573	9.203
40_44	4.910	5.147	10.057
45_49	4.562	4.671	9.233
50_54	3.747	4.000	7.747
55_59	3.382	3.837	7.219
60_64	3.234	3.947	7.181
65_69	3.153	3.951	7.104
70_74	2.742	3.776	6.518
75_79	2.281	3.560	5.841
80_84	1.554	2.955	4.509
85_89	766	2.030	2.796
90+	247	1.005	1.252
SOMMA	55.253	62.637	117.890



Fonte: Registri della Popolazione Residente del Comune di Bergamo

Distribuzione della popolazione residente per circoscrizione al 1/1/2009

Circoscrizione	Residenti
Circoscrizione 1	24.810
Circoscrizione 2	20.199
Circoscrizione 3	5.115
Circoscrizione 4	13.916
Circoscrizione 5	14.052
Circoscrizione 6	19.672
Circoscrizione 7	20.126
Città	117.890



Fonte: Registri della Popolazione Residente del Comune di Bergamo

DISTRIBUZIONE DEI RESIDENTI PER CIRCOSCRIZIONE E VIA

SITUAZIONE DELLA CITTADINANZA AL 01/01/2009**CIRCOSCRIZIONE - 1**

<i>S</i>	<i>0</i>	<i>01-04</i>	<i>05-09</i>	<i>10-14</i>	<i>15-19</i>	<i>20-24</i>	<i>25-34</i>	<i>35-44</i>	<i>45-54</i>	<i>55-59</i>	<i>60-64</i>	<i>65-69</i>	<i>OLTRE</i>	<i>TOTALE</i>
<i>CONTRADA TRE PASSI</i>														
F	0	2	0	1	1	1	1	3	2	1	1	2	2	17
M	0	3	0	0	0	0	0	1	2	0	0	1	4	11
MF	0	5	0	1	1	1	1	4	4	1	1	3	6	28
<i>GALLERIA COSIMO FANZAGO</i>														
F	1	0	3	2	3	0	6	1	6	1	1	1	7	32
M	0	0	0	0	1	1	4	6	6	1	0	1	0	20
MF	1	0	3	2	4	1	10	7	12	2	1	2	7	52
<i>LARGO BORTOLO BELOTTI</i>														
F	0	0	0	0	0	0	0	0	0	0	0	0	1	1
M	0	0	0	0	0	0	0	0	3	0	0	1	2	6
MF	0	0	0	0	0	0	0	0	3	0	0	1	3	7
<i>LARGO MEDAGLIE D'ORO</i>														
F	0	0	0	0	0	0	0	0	0	0	0	0	0	0
M	0	0	0	0	0	0	0	0	0	0	0	0	0	0
MF	0	0	0	0	0	0	0	0	0	0	0	0	0	0
<i>LARGO NICCOLO' REZZARA</i>														
F	0	0	1	1	0	0	0	4	2	0	1	1	2	12
M	0	0	2	2	0	0	0	3	2	0	1	1	3	14
MF	0	0	3	3	0	0	0	7	4	0	2	2	5	26
<i>LARGO PORTA NUOVA</i>														
F	0	0	0	0	0	0	3	0	0	0	1	0	0	4
M	0	1	0	0	0	0	4	2	2	0	0	0	1	10
MF	0	1	0	0	0	0	7	2	2	0	1	0	1	14
<i>PASSAGGIO DEI CANONICI LATERANENSI</i>														
F	1	0	0	0	0	0	2	0	1	0	0	0	0	4
M	0	0	0	0	0	0	2	0	1	0	0	0	0	3
MF	1	0	0	0	0	0	4	0	2	0	0	0	0	7

SITUAZIONE DELLA CITTADINANZA AL 01/01/2009**CIRCOSCRIZIONE - 1**

<i>S</i>	<i>0</i>	<i>01-04</i>	<i>05-09</i>	<i>10-14</i>	<i>15-19</i>	<i>20-24</i>	<i>25-34</i>	<i>35-44</i>	<i>45-54</i>	<i>55-59</i>	<i>60-64</i>	<i>65-69</i>	<i>OLTRE</i>	<i>TOTALE</i>
<i>PASSAGGIO DEL CALEPINO</i>														
F	0	0	1	2	0	1	2	4	5	1	3	1	10	30
M	0	0	2	3	1	2	2	7	5	1	0	3	6	32
MF	0	0	3	5	1	3	4	11	10	2	3	4	16	62
<i>PASSAGGIO DON ANTONIO SEGHEZZI</i>														
F	0	1	0	0	0	0	0	2	0	0	0	0	1	4
M	0	0	0	0	0	0	0	0	0	0	0	0	0	0
MF	0	1	0	0	0	0	0	2	0	0	0	0	1	4
<i>PASSAGGIO GIOVANNI LIMONTA</i>														
F	0	0	0	0	0	0	0	0	1	0	0	0	0	1
M	0	0	0	1	1	0	0	0	0	1	0	0	1	4
MF	0	0	0	1	1	0	0	0	1	1	0	0	1	5
<i>PASSAGGIO PIERANTONIO CIVIDINI</i>														
F	0	0	0	0	0	0	2	2	2	0	0	0	5	11
M	0	0	0	0	0	0	2	5	0	0	1	1	3	12
MF	0	0	0	0	0	0	4	7	2	0	1	1	8	23
<i>PASSAGGIO SAN BARTOLOMEO</i>														
F	1	0	0	0	1	1	0	1	2	0	0	0	1	7
M	0	0	1	0	0	0	0	1	2	0	1	0	1	6
MF	1	0	1	0	1	1	0	2	4	0	1	0	2	13
<i>PIAZZA CAMILLO CAVOUR</i>														
F	0	0	0	0	0	0	0	0	0	0	0	0	0	0
M	0	0	0	0	0	0	0	0	0	0	0	0	0	0
MF	0	0	0	0	0	0	0	0	0	0	0	0	0	0
<i>PIAZZA DANTE ALIGHIERI</i>														
F	0	0	0	0	0	0	0	0	0	0	0	0	0	0
M	0	0	0	0	0	0	0	0	0	0	0	0	0	0
MF	0	0	0	0	0	0	0	0	0	0	0	0	0	0

SITUAZIONE DELLA CITTADINANZA AL 01/01/2009

CIRCOSCRIZIONE - 1

<i>S</i>	<i>0</i>	<i>01-04</i>	<i>05-09</i>	<i>10-14</i>	<i>15-19</i>	<i>20-24</i>	<i>25-34</i>	<i>35-44</i>	<i>45-54</i>	<i>55-59</i>	<i>60-64</i>	<i>65-69</i>	<i>OLTRE</i>	<i>TOTALE</i>
<i>PIAZZA DELLA LIBERTA'</i>														
F	0	0	0	0	0	0	0	0	0	0	0	0	0	0
M	0	0	0	0	0	0	0	0	0	0	0	0	0	0
MF	0	0	0	0	0	0	0	0	0	0	0	0	0	0
<i>PIAZZA GIACOMO MATTEOTTI</i>														
F	0	0	0	0	0	0	1	2	2	0	2	0	4	11
M	0	0	0	0	0	0	2	2	0	0	0	1	1	6
MF	0	0	0	0	0	0	3	4	2	0	2	1	5	17
<i>PIAZZA PONTIDA</i>														
F	2	3	2	2	0	2	11	12	7	5	5	5	16	72
M	1	3	4	3	2	2	8	18	4	3	3	2	10	63
MF	3	6	6	5	2	4	19	30	11	8	8	7	26	135
<i>PIAZZA SANT'ANNA</i>														
F	0	0	1	1	0	0	2	4	4	0	1	1	2	16
M	0	2	1	1	0	0	0	5	4	0	1	1	2	17
MF	0	2	2	2	0	0	2	9	8	0	2	2	4	33
<i>PIAZZALE DELLA REPUBBLICA</i>														
F	0	0	0	1	0	0	0	1	1	0	0	0	3	6
M	0	0	0	0	1	0	1	0	3	1	0	1	2	9
MF	0	0	0	1	1	0	1	1	4	1	0	1	5	15
<i>PIAZZALE GUGLIELMO MARCONI</i>														
F	0	0	0	0	0	0	0	0	1	0	0	0	0	1
M	0	0	0	0	1	0	1	0	0	1	0	0	0	3
MF	0	0	0	0	1	0	1	0	1	1	0	0	0	4
<i>PIAZZETTA SAN BARTOLOMEO</i>														
F	0	0	0	0	1	0	2	5	3	4	3	1	7	26
M	0	1	1	3	2	1	3	3	2	1	2	2	3	24
MF	0	1	1	3	3	1	5	8	5	5	5	3	10	50

SITUAZIONE DELLA CITTADINANZA AL 01/01/2009**CIRCOSCRIZIONE - 1**

<i>S</i>	<i>0</i>	<i>01-04</i>	<i>05-09</i>	<i>10-14</i>	<i>15-19</i>	<i>20-24</i>	<i>25-34</i>	<i>35-44</i>	<i>45-54</i>	<i>55-59</i>	<i>60-64</i>	<i>65-69</i>	<i>OLTRE</i>	<i>TOTALE</i>
<i>PIAZZETTA SANTO SPIRITO</i>														
F	0	0	0	0	0	0	2	0	1	0	0	0	0	3
M	0	1	0	0	0	0	0	0	2	0	0	0	0	3
MF	0	1	0	0	0	0	2	0	3	0	0	0	0	6
<i>ROTONDA DEI MILLE</i>														
F	0	1	3	4	5	1	2	7	8	4	0	2	10	47
M	0	0	3	0	4	3	5	3	6	3	3	0	6	36
MF	0	1	6	4	9	4	7	10	14	7	3	2	16	83
<i>SCALETTA SORGENTE BERTELLO</i>														
F	0	0	0	0	0	0	0	0	0	0	0	0	0	0
M	0	0	0	0	0	0	0	0	0	0	0	0	0	0
MF	0	0	0	0	0	0	0	0	0	0	0	0	0	0
<i>SCALINATA SANT'ALESSANDRO</i>														
F	0	0	0	0	0	0	0	0	0	0	0	0	1	1
M	0	0	0	0	0	0	0	0	0	0	0	1	1	2
MF	0	0	0	0	0	0	0	0	0	0	0	1	2	3
<i>VIA A. LOCATELLI</i>														
F	2	9	16	10	9	3	21	44	28	16	20	13	63	254
M	3	14	10	3	5	7	28	33	21	13	15	15	31	198
MF	5	23	26	13	14	10	49	77	49	29	35	28	94	452
<i>VIA ALESSANDRO MANZONI</i>														
F	0	0	1	1	3	1	7	11	17	10	6	2	4	63
M	0	1	2	2	2	5	6	6	8	3	6	3	4	48
MF	0	1	3	3	5	6	13	17	25	13	12	5	8	111
<i>VIA ALESSANDRO NOLI</i>														
F	0	6	7	9	2	4	6	16	15	6	3	8	29	111
M	1	4	3	4	6	4	5	16	16	1	1	4	16	81
MF	1	10	10	13	8	8	11	32	31	7	4	12	45	192

SITUAZIONE DELLA CITTADINANZA AL 01/01/2009

CIRCOSCRIZIONE - 1

<i>S</i>	<i>0</i>	<i>01-04</i>	<i>05-09</i>	<i>10-14</i>	<i>15-19</i>	<i>20-24</i>	<i>25-34</i>	<i>35-44</i>	<i>45-54</i>	<i>55-59</i>	<i>60-64</i>	<i>65-69</i>	<i>OLTRE</i>	<i>TOTALE</i>
<i>VIA ALFREDO PIATTI</i>														
F	0	4	5	3	4	6	10	14	11	7	3	3	4	74
M	1	0	5	4	4	2	15	17	9	4	7	1	4	73
MF	1	4	10	7	8	8	25	31	20	11	10	4	8	147
<i>VIA AMBROGIO DA CALEPIO</i>														
F	1	2	5	2	2	0	3	7	13	3	3	2	16	59
M	1	2	1	3	3	4	4	12	8	4	3	4	7	56
MF	2	4	6	5	5	4	7	19	21	7	6	6	23	115
<i>VIA AMILCARE PONCHIELLI</i>														
F	4	14	10	4	7	8	48	30	24	9	22	14	32	226
M	3	11	8	3	9	7	37	32	21	14	11	17	24	197
MF	7	25	18	7	16	15	85	62	45	23	33	31	56	423
<i>VIA ANDREA FANTONI</i>														
F	1	5	5	6	7	5	19	25	18	6	9	10	13	129
M	0	4	5	8	5	7	22	20	12	11	3	2	15	114
MF	1	9	10	14	12	12	41	45	30	17	12	12	28	243
<i>VIA ANDREA GRITTI</i>														
F	0	4	0	1	0	0	5	9	4	2	2	2	8	37
M	1	3	2	0	0	0	3	13	6	1	1	1	1	32
MF	1	7	2	1	0	0	8	22	10	3	3	3	9	69
<i>VIA ANDREA MORETTI</i>														
F	0	0	0	0	0	0	0	1	0	0	1	1	0	3
M	0	0	0	0	0	0	0	2	1	0	0	1	1	5
MF	0	0	0	0	0	0	0	3	1	0	1	2	1	8
<i>VIA ANDREA PREVITALI</i>														
F	4	7	2	3	3	4	19	27	21	6	5	3	14	118
M	0	7	3	4	5	3	16	31	12	5	5	3	6	100
MF	4	14	5	7	8	7	35	58	33	11	10	6	20	218

SITUAZIONE DELLA CITTADINANZA AL 01/01/2009**CIRCOSCRIZIONE - 1**

<i>S</i>	<i>0</i>	<i>01-04</i>	<i>05-09</i>	<i>10-14</i>	<i>15-19</i>	<i>20-24</i>	<i>25-34</i>	<i>35-44</i>	<i>45-54</i>	<i>55-59</i>	<i>60-64</i>	<i>65-69</i>	<i>OLTRE</i>	<i>TOTALE</i>
<i>VIA ANGELO CASSINA</i>														
F	0	1	0	0	1	0	4	2	1	2	3	1	4	19
M	0	0	0	0	1	0	13	5	4	3	1	1	5	33
MF	0	1	0	0	2	0	17	7	5	5	4	2	9	52
<i>VIA ANGELO MAJ</i>														
F	4	22	11	8	10	19	52	59	54	20	30	26	77	392
M	3	16	17	19	12	19	55	67	32	21	23	22	54	360
MF	7	38	28	27	22	38	107	126	86	41	53	48	131	752
<i>VIA ANGELO MAZZI</i>														
F	2	6	4	2	5	4	14	19	18	11	12	7	21	125
M	1	1	6	9	5	5	6	19	16	7	7	11	15	108
MF	3	7	10	11	10	9	20	38	34	18	19	18	36	233
<i>VIA ANTONIO GHISLANZONI</i>														
F	1	5	6	3	5	5	13	19	20	4	9	9	29	128
M	0	5	4	6	10	7	11	11	18	4	8	6	17	107
MF	1	10	10	9	15	12	24	30	38	8	17	15	46	235
<i>VIA ANTONIO STOPPANI</i>														
F	0	1	1	2	7	4	4	5	6	8	4	5	13	60
M	0	2	3	2	0	3	3	9	7	7	1	7	6	50
MF	0	3	4	4	7	7	7	14	13	15	5	12	19	110
<i>VIA ANTONIO VIVALDI</i>														
F	0	1	3	2	1	1	5	4	2	1	0	0	3	23
M	0	2	2	2	0	4	8	4	5	0	0	0	0	27
MF	0	3	5	4	1	5	13	8	7	1	0	0	3	50
<i>VIA ARRIGO BOITO</i>														
F	0	0	1	1	0	1	1	5	0	1	1	1	4	16
M	0	0	0	2	2	0	6	5	4	0	2	1	0	22
MF	0	0	1	3	2	1	7	10	4	1	3	2	4	38

SITUAZIONE DELLA CITTADINANZA AL 01/01/2009**CIRCOSCRIZIONE - 1**

<i>S</i>	<i>0</i>	<i>01-04</i>	<i>05-09</i>	<i>10-14</i>	<i>15-19</i>	<i>20-24</i>	<i>25-34</i>	<i>35-44</i>	<i>45-54</i>	<i>55-59</i>	<i>60-64</i>	<i>65-69</i>	<i>OLTRE</i>	<i>TOTALE</i>
<i>VIA BARTOLOMEO BONO</i>														
F	1	6	6	12	5	2	19	23	21	7	16	11	43	172
M	1	2	4	5	6	6	33	36	22	7	10	16	26	174
MF	2	8	10	17	11	8	52	59	43	14	26	27	69	346
<i>VIA BORFURO</i>														
F	0	2	7	7	3	1	9	18	14	7	3	4	24	99
M	1	4	3	3	1	1	3	15	11	3	3	1	9	58
MF	1	6	10	10	4	2	12	33	25	10	6	5	33	157
<i>VIA BORG PALAZZO</i>														
F	9	33	32	41	44	62	144	201	131	62	77	64	238	1138
M	14	49	46	44	40	47	186	205	133	66	60	43	97	1030
MF	23	82	78	85	84	109	330	406	264	128	137	107	335	2168
<i>VIA BRIGATA ALPINA OROBICA</i>														
F	0	0	0	0	0	0	1	0	1	0	0	0	0	2
M	0	0	0	0	0	0	0	0	1	0	0	0	0	1
MF	0	0	0	0	0	0	1	0	2	0	0	0	0	3
<i>VIA BRIGATA LUPI</i>														
F	0	0	2	4	4	1	1	5	6	1	4	1	9	38
M	0	0	2	3	5	2	0	2	8	3	2	4	4	35
MF	0	0	4	7	9	3	1	7	14	4	6	5	13	73
<i>VIA BROSETA</i>														
F	3	10	6	3	8	7	26	38	22	11	14	9	26	183
M	3	10	4	7	2	5	34	35	28	7	11	3	13	162
MF	6	20	10	10	10	12	60	73	50	18	25	12	39	345
<i>VIA CAPPUCINI</i>														
F	0	2	2	1	0	1	3	8	4	1	3	5	15	45
M	0	5	1	2	0	2	4	17	10	4	5	5	32	87
MF	0	7	3	3	0	3	7	25	14	5	8	10	47	132

SITUAZIONE DELLA CITTADINANZA AL 01/01/2009

CIRCOSCRIZIONE - 1

<i>S</i>	<i>0</i>	<i>01-04</i>	<i>05-09</i>	<i>10-14</i>	<i>15-19</i>	<i>20-24</i>	<i>25-34</i>	<i>35-44</i>	<i>45-54</i>	<i>55-59</i>	<i>60-64</i>	<i>65-69</i>	<i>OLTRE</i>	<i>TOTALE</i>
<i>VIA CARLO SERASSI</i>														
F	2	9	15	7	8	7	27	68	28	8	5	8	17	209
M	3	8	21	17	6	9	26	57	31	8	7	7	9	209
MF	5	17	36	24	14	16	53	125	59	16	12	15	26	418
<i>VIA CARLO VIGLIANI</i>														
F	1	1	1	1	0	2	4	3	4	2	2	1	5	27
M	1	0	0	1	0	1	3	4	1	3	0	1	2	17
MF	2	1	1	2	0	3	7	7	5	5	2	2	7	44
<i>VIA CASALINO</i>														
F	1	4	4	2	9	4	16	26	17	6	9	8	34	140
M	2	4	6	6	7	6	21	23	21	4	9	7	19	135
MF	3	8	10	8	16	10	37	49	38	10	18	15	53	275
<i>VIA CLARA MAFFEI</i>														
F	1	2	2	2	2	0	5	6	9	5	5	5	13	57
M	0	0	2	1	3	2	6	4	11	1	7	2	9	48
MF	1	2	4	3	5	2	11	10	20	6	12	7	22	105
<i>VIA CORNASELLO</i>														
F	0	1	2	0	2	2	1	3	2	1	2	0	3	19
M	0	2	2	2	0	0	1	3	1	1	0	2	2	16
MF	0	3	4	2	2	2	2	6	3	2	2	2	5	35
<i>VIA DANIELE PICCININI</i>														
F	0	0	0	0	0	2	0	1	0	0	1	0	0	4
M	0	0	2	0	0	0	0	1	0	0	1	0	1	5
MF	0	0	2	0	0	2	0	2	0	0	2	0	1	9
<i>VIA DEI CAPODIFERRO</i>														
F	0	1	0	0	0	1	1	5	2	1	0	1	2	14
M	1	0	2	0	0	1	2	4	3	3	1	2	3	22
MF	1	1	2	0	0	2	3	9	5	4	1	3	5	36

SITUAZIONE DELLA CITTADINANZA AL 01/01/2009

CIRCOSCRIZIONE - 1

<i>S</i>	<i>0</i>	<i>01-04</i>	<i>05-09</i>	<i>10-14</i>	<i>15-19</i>	<i>20-24</i>	<i>25-34</i>	<i>35-44</i>	<i>45-54</i>	<i>55-59</i>	<i>60-64</i>	<i>65-69</i>	<i>OLTRE</i>	<i>TOTALE</i>
<i>VIA DEI CARROZZAI</i>														
F	0	0	0	0	0	1	0	2	2	0	0	0	1	6
M	0	0	0	1	0	0	3	2	2	1	0	1	2	12
MF	0	0	0	1	0	1	3	4	4	1	0	1	3	18
<i>VIA DEI PARTIGIANI</i>														
F	1	2	3	4	5	2	1	17	5	1	3	2	12	58
M	0	1	5	4	2	3	5	11	8	3	1	4	4	51
MF	1	3	8	8	7	5	6	28	13	4	4	6	16	109
<i>VIA DEL GALGARIO</i>														
F	2	1	3	5	1	1	13	18	8	3	5	5	20	85
M	1	1	4	2	2	4	15	14	20	3	8	2	13	89
MF	3	2	7	7	3	5	28	32	28	6	13	7	33	174
<i>VIA DEL NASTRO AZZURRO</i>														
F	0	0	1	0	1	1	0	1	1	0	0	0	0	5
M	0	1	0	0	0	0	0	1	2	0	0	0	0	4
MF	0	1	1	0	1	1	0	2	3	0	0	0	0	9
<i>VIA DIVISIONE JULIA</i>														
F	0	0	1	0	3	0	1	5	9	1	3	10	16	49
M	0	0	0	2	0	5	3	5	7	0	1	0	14	37
MF	0	0	1	2	3	5	4	10	16	1	4	10	30	86
<i>VIA DIVISIONE TRIDENTINA</i>														
F	0	2	6	3	2	5	9	15	14	7	6	13	39	121
M	1	2	2	1	4	3	10	12	6	3	6	8	17	75
MF	1	4	8	4	6	8	19	27	20	10	12	21	56	196
<i>VIA DOMENICO CIMAROSA</i>														
F	0	0	0	0	1	2	6	1	4	2	1	1	4	22
M	0	0	1	0	1	1	4	2	4	1	1	0	0	15
MF	0	0	1	0	2	3	10	3	8	3	2	1	4	37

SITUAZIONE DELLA CITTADINANZA AL 01/01/2009**CIRCOSCRIZIONE - 1**

<i>S</i>	<i>0</i>	<i>01-04</i>	<i>05-09</i>	<i>10-14</i>	<i>15-19</i>	<i>20-24</i>	<i>25-34</i>	<i>35-44</i>	<i>45-54</i>	<i>55-59</i>	<i>60-64</i>	<i>65-69</i>	<i>OLTRE</i>	<i>TOTALE</i>
<i>VIA DON CARLO BOTTA</i>														
F	1	3	0	0	1	3	10	7	8	8	1	4	19	65
M	0	4	0	0	1	1	3	9	6	3	6	5	10	48
MF	1	7	0	0	2	4	13	16	14	11	7	9	29	113
<i>VIA DON LUIGI PALAZZOLO</i>														
F	5	8	7	9	13	7	21	36	28	11	12	16	63	236
M	2	8	7	6	12	7	33	38	29	9	4	11	36	202
MF	7	16	14	15	25	14	54	74	57	20	16	27	99	438
<i>VIA DUCA DEGLI ABRUZZI</i>														
F	0	1	0	0	0	3	11	8	4	4	5	5	10	51
M	0	1	1	1	0	0	6	10	3	2	6	3	5	38
MF	0	2	1	1	0	3	17	18	7	6	11	8	15	89
<i>VIA ERMETE NOVELLI</i>														
F	1	5	0	1	1	0	10	10	8	6	0	2	14	58
M	2	4	1	1	2	1	9	8	5	2	2	1	5	43
MF	3	9	1	2	3	1	19	18	13	8	2	3	19	101
<i>VIA EUGENIO DONADONI</i>														
F	0	0	0	0	0	0	0	0	0	0	0	0	3	3
M	0	0	0	0	0	0	0	0	0	0	0	0	2	2
MF	0	0	0	0	0	0	0	0	0	0	0	0	5	5
<i>VIA EVARISTO BASCHENIS</i>														
F	3	5	4	5	6	6	22	23	20	16	7	12	27	156
M	0	4	3	5	2	6	28	17	22	8	13	7	18	133
MF	3	9	7	10	8	12	50	40	42	24	20	19	45	289
<i>VIA EZIO ZAMBIANCHI</i>														
F	1	0	5	4	6	4	2	7	18	8	4	8	31	98
M	0	3	4	7	4	3	4	4	12	5	4	4	16	70
MF	1	3	9	11	10	7	6	11	30	13	8	12	47	168

SITUAZIONE DELLA CITTADINANZA AL 01/01/2009**CIRCOSCRIZIONE - 1**

<i>S</i>	<i>0</i>	<i>01-04</i>	<i>05-09</i>	<i>10-14</i>	<i>15-19</i>	<i>20-24</i>	<i>25-34</i>	<i>35-44</i>	<i>45-54</i>	<i>55-59</i>	<i>60-64</i>	<i>65-69</i>	<i>OLTRE</i>	<i>TOTALE</i>
<i>VIA F.LLI CALVI</i>														
F	0	1	2	4	4	1	8	14	14	4	6	8	20	86
M	0	3	5	6	4	3	9	14	17	4	3	8	9	85
MF	0	4	7	10	8	4	17	28	31	8	9	16	29	171
<i>VIA FILIPPO LUSSANA</i>														
F	0	0	0	0	0	0	0	0	0	0	0	0	0	0
M	0	0	0	0	0	0	0	0	0	0	0	0	0	0
MF	0	0	0	0	0	0	0	0	0	0	0	0	0	0
<i>VIA FORO BOARIO</i>														
F	0	0	1	1	1	1	1	0	5	2	0	1	2	15
M	0	0	1	0	0	0	2	2	4	1	2	0	2	14
MF	0	0	2	1	1	1	3	2	9	3	2	1	4	29
<i>VIA FRA DAMIANO DEI ZAMBELLI</i>														
F	0	1	0	2	2	1	0	4	4	2	3	1	3	23
M	1	1	1	0	1	2	4	2	2	2	2	0	1	19
MF	1	2	1	2	3	3	4	6	6	4	5	1	4	42
<i>VIA FRANCESCO CRISPI</i>														
F	0	0	0	0	0	0	0	0	0	0	0	0	0	0
M	0	0	0	0	0	0	0	0	0	0	0	0	0	0
MF	0	0	0	0	0	0	0	0	0	0	0	0	0	0
<i>VIA FRANCESCO CUCCHI</i>														
F	0	3	4	2	2	1	5	9	9	2	3	4	14	58
M	1	1	2	2	3	1	3	12	12	3	2	3	12	57
MF	1	4	6	4	5	2	8	21	21	5	5	7	26	115
<i>VIA FRANCESCO GALLICCIOLLI</i>														
F	1	0	0	0	0	0	1	1	0	0	0	1	0	4
M	0	1	0	0	0	0	1	1	0	0	0	1	0	4
MF	1	1	0	0	0	0	2	2	0	0	0	2	0	8

SITUAZIONE DELLA CITTADINANZA AL 01/01/2009**CIRCOSCRIZIONE - 1**

<i>S</i>	<i>0</i>	<i>01-04</i>	<i>05-09</i>	<i>10-14</i>	<i>15-19</i>	<i>20-24</i>	<i>25-34</i>	<i>35-44</i>	<i>45-54</i>	<i>55-59</i>	<i>60-64</i>	<i>65-69</i>	<i>OLTRE</i>	<i>TOTALE</i>
<i>VIA FRANCESCO PETRARCA</i>														
F	0	0	0	0	1	1	1	1	1	1	0	1	0	7
M	0	0	2	0	0	1	0	1	1	1	0	1	0	7
MF	0	0	2	0	1	2	1	2	2	2	0	2	0	14
<i>VIA FRANCHINO GAFFURIO</i>														
F	1	3	2	0	2	2	10	8	8	3	2	3	9	53
M	0	0	4	2	1	2	7	10	5	4	1	5	6	47
MF	1	3	6	2	3	4	17	18	13	7	3	8	15	100
<i>VIA GABRIELE CAMOZZI</i>														
F	1	6	6	10	4	6	22	26	18	5	2	7	19	132
M	2	6	4	3	9	10	12	17	19	7	2	2	8	101
MF	3	12	10	13	13	16	34	43	37	12	4	9	27	233
<i>VIA GENNARO SORA</i>														
F	0	0	0	0	0	0	0	0	0	0	0	0	0	0
M	0	0	0	0	0	0	0	0	0	0	1	0	0	1
MF	0	0	0	0	0	0	0	0	0	0	1	0	0	1
<i>VIA GEREMIA BONOMELLI</i>														
F	0	1	1	1	1	3	14	10	11	5	1	8	27	83
M	0	2	4	0	4	5	15	14	12	6	4	2	13	81
MF	0	3	5	1	5	8	29	24	23	11	5	10	40	164
<i>VIA GEROLAMO TIRABOSCHI</i>														
F	0	0	0	0	3	0	0	2	3	1	1	1	6	17
M	0	2	0	1	1	0	1	5	4	2	0	0	2	18
MF	0	2	0	1	4	0	1	7	7	3	1	1	8	35
<i>VIA GIACOMO CRISTOFOLI</i>														
F	0	0	0	1	2	0	2	3	2	1	1	0	5	17
M	0	1	0	0	0	0	3	1	3	0	3	1	2	14
MF	0	1	0	1	2	0	5	4	5	1	4	1	7	31

SITUAZIONE DELLA CITTADINANZA AL 01/01/2009**CIRCOSCRIZIONE - 1**

<i>S</i>	<i>0</i>	<i>01-04</i>	<i>05-09</i>	<i>10-14</i>	<i>15-19</i>	<i>20-24</i>	<i>25-34</i>	<i>35-44</i>	<i>45-54</i>	<i>55-59</i>	<i>60-64</i>	<i>65-69</i>	<i>OLTRE</i>	<i>TOTALE</i>
<i>VIA GIACOMO DAVID</i>														
F	1	1	1	0	0	1	2	2	0	0	0	0	1	9
M	0	0	0	0	0	0	1	5	2	1	0	3	0	12
MF	1	1	1	0	0	1	3	7	2	1	0	3	1	21
<i>VIA GIACOMO MANZU'</i>														
F	0	0	0	0	0	0	2	1	1	0	0	0	0	4
M	0	0	0	0	0	0	2	1	0	0	0	0	1	4
MF	0	0	0	0	0	0	4	2	1	0	0	0	1	8
<i>VIA GIACOMO QUARENGHI</i>														
F	2	10	18	9	13	25	63	65	55	26	19	26	70	401
M	9	9	18	17	14	17	105	90	52	12	24	18	41	426
MF	11	19	36	26	27	42	168	155	107	38	43	44	111	827
<i>VIA GIAN MARIA SCOTTI</i>														
F	1	5	4	4	4	3	5	14	16	2	1	7	11	77
M	0	1	2	6	5	1	3	13	13	7	2	2	7	62
MF	1	6	6	10	9	4	8	27	29	9	3	9	18	139
<i>VIA GIANBATTISTA MORONI</i>														
F	6	16	9	8	8	10	52	65	48	15	13	10	54	314
M	4	11	16	10	9	12	63	86	39	15	8	10	18	301
MF	10	27	25	18	17	22	115	151	87	30	21	20	72	615
<i>VIA GIORGIO E GUIDO PAGLIA</i>														
F	1	10	7	11	3	13	27	42	35	19	19	14	64	265
M	5	12	7	7	10	13	19	48	31	15	17	13	36	233
MF	6	22	14	18	13	26	46	90	66	34	36	27	100	498
<i>VIA GIOVANNI BATTISTA RUBINI</i>														
F	0	0	0	0	0	0	0	0	0	0	0	0	0	0
M	0	0	0	0	0	0	0	0	0	0	0	0	0	0
MF	0	0	0	0	0	0	0	0	0	0	0	0	0	0

SITUAZIONE DELLA CITTADINANZA AL 01/01/2009

CIRCOSCRIZIONE - 1

<i>S</i>	<i>0</i>	<i>01-04</i>	<i>05-09</i>	<i>10-14</i>	<i>15-19</i>	<i>20-24</i>	<i>25-34</i>	<i>35-44</i>	<i>45-54</i>	<i>55-59</i>	<i>60-64</i>	<i>65-69</i>	<i>OLTRE</i>	<i>TOTALE</i>
<i>VIA GIOVANNI E RODOLFO ZELASCO</i>														
F	0	0	2	0	0	0	1	3	4	3	0	2	5	20
M	0	0	0	1	0	0	4	2	2	2	3	0	3	17
MF	0	0	2	1	0	0	5	5	6	5	3	2	8	37
<i>VIA GIOVANNI PASCOLI</i>														
F	0	4	7	4	8	1	10	18	18	13	14	10	25	132
M	1	3	5	5	5	7	11	15	15	17	6	7	23	120
MF	1	7	12	9	13	8	21	33	33	30	20	17	48	252
<i>VIA GIUSEPPE GARIBALDI</i>														
F	1	6	8	11	3	7	18	23	18	5	11	10	82	203
M	0	7	7	6	5	10	25	19	19	6	6	7	27	144
MF	1	13	15	17	8	17	43	42	37	11	17	17	109	347
<i>VIA GIUSEPPE GREPPI</i>														
F	0	0	0	0	0	1	0	0	2	0	1	1	5	10
M	0	0	0	0	1	0	0	2	2	0	1	1	4	11
MF	0	0	0	0	1	1	0	2	4	0	2	2	9	21
<i>VIA GIUSEPPE VERDI</i>														
F	1	3	8	5	7	5	11	27	26	9	12	15	34	163
M	1	5	6	7	3	6	15	23	22	4	6	7	26	131
MF	2	8	14	12	10	11	26	50	48	13	18	22	60	294
<i>VIA GUGLIELMO D'ALZANO</i>														
F	0	6	2	5	4	4	19	14	18	13	11	7	29	132
M	2	4	5	2	5	7	6	17	18	10	5	7	15	103
MF	2	10	7	7	9	11	25	31	36	23	16	14	44	235
<i>VIA LAPACANO</i>														
F	2	5	7	7	2	6	14	28	21	6	6	7	42	153
M	1	6	9	10	6	2	19	19	16	6	4	6	12	116
MF	3	11	16	17	8	8	33	47	37	12	10	13	54	269

SITUAZIONE DELLA CITTADINANZA AL 01/01/2009**CIRCOSCRIZIONE - 1**

<i>S</i>	<i>0</i>	<i>01-04</i>	<i>05-09</i>	<i>10-14</i>	<i>15-19</i>	<i>20-24</i>	<i>25-34</i>	<i>35-44</i>	<i>45-54</i>	<i>55-59</i>	<i>60-64</i>	<i>65-69</i>	<i>OLTRE</i>	<i>TOTALE</i>
<i>VIA LATTANZIO QUERENA</i>														
F	0	0	1	0	1	0	1	2	1	1	2	3	4	16
M	0	0	1	0	0	0	0	1	0	1	2	1	5	11
MF	0	0	2	0	1	0	1	3	1	2	4	4	9	27
<i>VIA LUCIANO MANARA</i>														
F	0	1	3	2	2	0	5	6	6	3	5	5	9	47
M	1	1	0	2	3	1	4	6	4	2	6	3	14	47
MF	1	2	3	4	5	1	9	12	10	5	11	8	23	94
<i>VIA LUIGI SALVI</i>														
F	0	0	0	0	0	0	0	1	0	0	0	0	1	2
M	0	0	0	0	0	1	1	0	1	0	0	0	1	4
MF	0	0	0	0	0	1	1	1	1	0	0	0	2	6
<i>VIA MADONNA DELLA NEVE</i>														
F	0	1	2	4	1	0	4	7	6	3	4	4	4	40
M	1	3	2	1	1	1	4	8	8	1	1	3	1	35
MF	1	4	4	5	2	1	8	15	14	4	5	7	5	75
<i>VIA MALFASSI</i>														
F	0	6	5	1	1	2	5	16	7	5	4	3	14	69
M	0	1	7	2	3	3	6	19	10	2	2	6	8	69
MF	0	7	12	3	4	5	11	35	17	7	6	9	22	138
<i>VIA MALJ TABAJANI</i>														
F	0	1	0	2	0	1	3	2	3	2	1	1	7	23
M	0	0	3	1	1	1	0	4	4	1	0	1	1	17
MF	0	1	3	3	1	2	3	6	7	3	1	2	8	40
<i>VIA MARTIRI DI CEFALONIA</i>														
F	1	5	1	1	1	0	9	7	8	2	5	2	11	53
M	0	1	1	2	0	3	5	14	9	3	1	1	5	45
MF	1	6	2	3	1	3	14	21	17	5	6	3	16	98

SITUAZIONE DELLA CITTADINANZA AL 01/01/2009**CIRCOSCRIZIONE - 1**

<i>S</i>	<i>0</i>	<i>01-04</i>	<i>05-09</i>	<i>10-14</i>	<i>15-19</i>	<i>20-24</i>	<i>25-34</i>	<i>35-44</i>	<i>45-54</i>	<i>55-59</i>	<i>60-64</i>	<i>65-69</i>	<i>OLTRE</i>	<i>TOTALE</i>
<i>VIA MASONE</i>														
F	1	1	5	4	4	2	12	24	19	14	11	19	39	155
M	0	2	9	3	3	3	11	16	12	5	4	7	15	90
MF	1	3	14	7	7	5	23	40	31	19	15	26	54	245
<i>VIA MATRIS DOMINI</i>														
F	2	1	4	5	5	2	8	10	18	7	5	5	23	95
M	1	0	3	1	0	4	3	10	13	6	2	6	7	56
MF	3	1	7	6	5	6	11	20	31	13	7	11	30	151
<i>VIA MONTE CENISIO</i>														
F	2	1	0	2	0	0	8	2	2	0	0	0	1	18
M	0	1	2	0	0	2	6	3	2	2	0	0	1	19
MF	2	2	2	2	0	2	14	5	4	2	0	0	2	37
<i>VIA MONTE GRAPPA</i>														
F	0	0	1	0	0	0	0	2	2	1	0	0	2	8
M	0	0	1	1	1	0	1	0	3	1	1	0	0	9
MF	0	0	2	1	1	0	1	2	5	2	1	0	2	17
<i>VIA MONTE ORTIGARA</i>														
F	0	1	2	1	2	0	2	2	7	3	2	1	9	32
M	0	1	3	1	3	1	2	5	3	1	3	1	9	33
MF	0	2	5	2	5	1	4	7	10	4	5	2	18	65
<i>VIA MONTE SABOTINO</i>														
F	0	1	0	1	1	0	1	4	0	0	1	1	1	11
M	0	0	0	0	0	0	0	2	0	0	0	1	1	4
MF	0	1	0	1	1	0	1	6	0	0	1	2	2	15
<i>VIA NICOLO' PAGANINI</i>														
F	0	0	0	0	1	1	6	4	3	1	1	1	4	22
M	0	3	1	1	0	0	4	5	3	1	0	3	2	23
MF	0	3	1	1	1	1	10	9	6	2	1	4	6	45

SITUAZIONE DELLA CITTADINANZA AL 01/01/2009**CIRCOSCRIZIONE - 1**

<i>S</i>	<i>0</i>	<i>01-04</i>	<i>05-09</i>	<i>10-14</i>	<i>15-19</i>	<i>20-24</i>	<i>25-34</i>	<i>35-44</i>	<i>45-54</i>	<i>55-59</i>	<i>60-64</i>	<i>65-69</i>	<i>OLTRE</i>	<i>TOTALE</i>
<i>VIA NICOLO' TOMMASEO</i>														
F	0	0	0	0	0	0	0	0	0	0	0	0	0	0
M	0	0	0	0	0	0	0	0	1	0	0	0	0	1
MF	0	0	0	0	0	0	0	0	1	0	0	0	0	1
<i>VIA NOCA</i>														
F	0	0	2	0	0	0	0	1	0	0	0	0	1	4
M	0	0	0	0	0	0	0	1	1	0	0	0	1	3
MF	0	0	2	0	0	0	0	2	1	0	0	0	2	7
<i>VIA PALMA IL VECCHIO</i>														
F	2	7	13	11	6	4	27	38	21	6	14	9	19	177
M	0	4	10	10	7	8	17	26	27	7	6	9	12	143
MF	2	11	23	21	13	12	44	64	48	13	20	18	31	320
<i>VIA PELABROCCO</i>														
F	0	0	2	0	1	0	4	4	7	4	1	2	9	34
M	0	0	1	1	0	0	2	8	5	0	1	1	6	25
MF	0	0	3	1	1	0	6	12	12	4	2	3	15	59
<i>VIA PELANDI</i>														
F	0	4	6	10	3	3	8	20	20	5	4	3	5	91
M	1	3	10	7	9	3	7	17	20	2	5	3	4	91
MF	1	7	16	17	12	6	15	37	40	7	9	6	9	182
<i>VIA PIETRO PALEOCAPA</i>														
F	2	3	3	13	5	11	15	31	29	8	13	9	33	175
M	2	5	6	10	4	4	13	30	18	7	13	6	16	134
MF	4	8	9	23	9	15	28	61	47	15	26	15	49	309
<i>VIA PIETRO ROVELLI</i>														
F	2	2	2	6	2	2	22	22	13	3	4	0	10	90
M	5	5	2	3	3	5	16	21	12	3	5	3	8	91
MF	7	7	4	9	5	7	38	43	25	6	9	3	18	181

SITUAZIONE DELLA CITTADINANZA AL 01/01/2009**CIRCOSCRIZIONE - 1**

<i>S</i>	<i>0</i>	<i>01-04</i>	<i>05-09</i>	<i>10-14</i>	<i>15-19</i>	<i>20-24</i>	<i>25-34</i>	<i>35-44</i>	<i>45-54</i>	<i>55-59</i>	<i>60-64</i>	<i>65-69</i>	<i>OLTRE</i>	<i>TOTALE</i>
<i>VIA PIGNOLO</i>														
F	2	10	13	20	15	24	62	76	76	22	11	28	72	431
M	4	15	18	25	26	17	57	90	76	14	16	20	46	424
MF	6	25	31	45	41	41	119	166	152	36	27	48	118	855
<i>VIA PINAMONTE DA BREMBATE</i>														
F	0	1	4	2	4	1	4	8	4	0	2	2	3	35
M	0	0	2	0	0	0	5	9	3	2	4	1	2	28
MF	0	1	6	2	4	1	9	17	7	2	6	3	5	63
<i>VIA PRADELLO</i>														
F	0	2	1	5	2	1	6	10	6	6	1	3	13	56
M	0	3	1	2	2	2	3	5	5	1	3	2	12	41
MF	0	5	2	7	4	3	9	15	11	7	4	5	25	97
<i>VIA ROMA</i>														
F	0	0	0	1	0	0	0	1	0	0	2	0	0	4
M	0	0	0	0	0	0	1	0	0	0	0	1	0	2
MF	0	0	0	1	0	0	1	1	0	0	2	1	0	6
<i>VIA SAN BENEDETTO</i>														
F	1	1	0	0	0	0	0	5	1	1	2	1	8	20
M	1	0	0	0	0	1	1	1	1	1	2	1	1	10
MF	2	1	0	0	0	1	1	6	2	2	4	2	9	30
<i>VIA SAN BERNARDINO</i>														
F	3	15	16	11	8	7	61	77	46	21	24	32	176	497
M	1	15	7	7	13	18	61	86	66	12	17	13	25	341
MF	4	30	23	18	21	25	122	163	112	33	41	45	201	838
<i>VIA SAN FRANCESCO D'ASSISI</i>														
F	0	1	0	2	3	2	4	6	6	2	1	3	14	44
M	1	1	1	1	1	1	1	1	4	6	3	2	5	28
MF	1	2	1	3	4	3	5	7	10	8	4	5	19	72

SITUAZIONE DELLA CITTADINANZA AL 01/01/2009**CIRCOSCRIZIONE - 1**

<i>S</i>	<i>0</i>	<i>01-04</i>	<i>05-09</i>	<i>10-14</i>	<i>15-19</i>	<i>20-24</i>	<i>25-34</i>	<i>35-44</i>	<i>45-54</i>	<i>55-59</i>	<i>60-64</i>	<i>65-69</i>	<i>OLTRE</i>	<i>TOTALE</i>
<i>VIA SAN GEROLAMO MIANI</i>														
F	0	0	0	0	1	0	3	3	5	0	0	0	6	18
M	0	0	0	0	0	0	0	1	3	1	0	1	2	8
MF	0	0	0	0	1	0	3	4	8	1	0	1	8	26
<i>VIA SAN GIORGIO</i>														
F	1	5	1	4	2	1	12	14	10	3	3	8	18	82
M	0	6	1	1	0	3	10	21	10	3	4	3	8	70
MF	1	11	2	5	2	4	22	35	20	6	7	11	26	152
<i>VIA SAN GIOVANNI</i>														
F	0	4	2	2	1	1	11	12	10	5	5	1	12	66
M	2	1	4	1	3	2	12	9	9	2	2	2	2	51
MF	2	5	6	3	4	3	23	21	19	7	7	3	14	117
<i>VIA SAN GOTTARDO</i>														
F	0	0	1	0	0	0	2	2	2	0	0	1	1	9
M	0	1	1	0	1	0	1	3	1	0	0	0	2	10
MF	0	1	2	0	1	0	3	5	3	0	0	1	3	19
<i>VIA SAN LAZZARO</i>														
F	7	9	11	7	4	3	27	35	20	9	12	9	19	172
M	1	12	6	3	3	3	25	53	35	17	7	13	15	193
MF	8	21	17	10	7	6	52	88	55	26	19	22	34	365
<i>VIA SAN TOMASO</i>														
F	2	9	6	4	8	7	20	40	21	8	9	9	41	184
M	1	11	11	5	5	8	21	49	33	4	7	7	17	179
MF	3	20	17	9	13	15	41	89	54	12	16	16	58	363
<i>VIA SANTA ELISABETTA</i>														
F	0	2	0	0	0	0	2	1	0	2	1	1	3	12
M	0	0	1	0	0	2	0	3	2	2	0	0	3	13
MF	0	2	1	0	0	2	2	4	2	4	1	1	6	25

SITUAZIONE DELLA CITTADINANZA AL 01/01/2009**CIRCOSCRIZIONE - 1**

<i>S</i>	<i>0</i>	<i>01-04</i>	<i>05-09</i>	<i>10-14</i>	<i>15-19</i>	<i>20-24</i>	<i>25-34</i>	<i>35-44</i>	<i>45-54</i>	<i>55-59</i>	<i>60-64</i>	<i>65-69</i>	<i>OLTRE</i>	<i>TOTALE</i>
<i>VIA SANT'ALESSANDRO</i>														
F	5	18	12	24	13	21	72	75	65	18	28	31	95	477
M	4	12	18	15	21	12	46	71	57	19	19	31	44	369
MF	9	30	30	39	34	33	118	146	122	37	47	62	139	846
<i>VIA SANT'ANTONINO</i>														
F	3	8	6	9	3	9	20	37	34	23	17	23	94	286
M	2	2	2	6	6	6	16	24	26	3	12	12	23	140
MF	5	10	8	15	9	15	36	61	60	26	29	35	117	426
<i>VIA SANT'ORSOLA</i>														
F	1	4	7	2	6	1	19	20	16	9	9	5	17	116
M	2	1	3	4	3	6	20	11	15	5	9	10	14	103
MF	3	5	10	6	9	7	39	31	31	14	18	15	31	219
<i>VIA SEBASTIANO ZILIOLI</i>														
F	0	0	0	0	0	0	0	0	0	0	0	0	0	0
M	0	0	0	0	0	0	0	0	0	0	0	0	0	0
MF	0	0	0	0	0	0	0	0	0	0	0	0	0	0
<i>VIA SEMPIONE</i>														
F	0	0	4	2	9	12	15	18	33	8	7	5	9	122
M	0	4	5	3	9	5	20	14	21	12	8	2	8	111
MF	0	4	9	5	18	17	35	32	54	20	15	7	17	233
<i>VIA SENTIERONE</i>														
F	0	0	1	0	0	0	0	1	0	0	1	0	0	3
M	0	1	0	0	0	0	0	1	0	0	0	0	0	2
MF	0	1	1	0	0	0	0	2	0	0	1	0	0	5
<i>VIA SILVIO SPAVENTA</i>														
F	0	1	1	0	0	2	7	1	5	0	3	8	4	32
M	0	2	0	2	2	1	7	5	1	5	1	2	2	30
MF	0	3	1	2	2	3	14	6	6	5	4	10	6	62

SITUAZIONE DELLA CITTADINANZA AL 01/01/2009**CIRCOSCRIZIONE - 1**

<i>S</i>	<i>0</i>	<i>01-04</i>	<i>05-09</i>	<i>10-14</i>	<i>15-19</i>	<i>20-24</i>	<i>25-34</i>	<i>35-44</i>	<i>45-54</i>	<i>55-59</i>	<i>60-64</i>	<i>65-69</i>	<i>OLTRE</i>	<i>TOTALE</i>
<i>VIA STELVIO</i>														
F	2	3	2	2	4	3	5	10	8	0	2	6	8	55
M	0	1	2	2	7	7	5	10	5	1	1	2	3	46
MF	2	4	4	4	11	10	10	20	13	1	3	8	11	101
<i>VIA TEODORO FRIZZONI</i>														
F	0	3	5	5	2	2	11	26	11	4	6	6	13	94
M	0	4	2	5	2	1	15	20	10	3	3	6	7	78
MF	0	7	7	10	4	3	26	46	21	7	9	12	20	172
<i>VIA TINTORETTO</i>														
F	0	0	1	0	0	0	1	4	0	1	0	0	4	11
M	0	3	0	1	1	0	1	0	3	0	0	0	3	12
MF	0	3	1	1	1	0	2	4	3	1	0	0	7	23
<i>VIA TORQUATO TARELLI</i>														
F	0	5	1	1	3	1	4	10	8	0	1	3	13	50
M	1	1	1	2	1	3	2	3	9	2	1	1	6	33
MF	1	6	2	3	4	4	6	13	17	2	2	4	19	83
<i>VIA TORQUATO TASSO</i>														
F	0	4	5	4	4	10	23	34	24	15	9	3	23	158
M	2	2	13	6	7	6	21	24	22	11	8	7	13	142
MF	2	6	18	10	11	16	44	58	46	26	17	10	36	300
<i>VIA TORRETTA</i>														
F	2	3	8	13	7	8	33	54	36	19	8	20	56	267
M	2	12	7	15	4	12	47	50	35	24	15	10	33	266
MF	4	15	15	28	11	20	80	104	71	43	23	30	89	533
<i>VIA VITTORE GHISLANDI</i>														
F	3	4	7	7	11	7	30	35	37	12	11	13	52	229
M	2	6	14	6	10	13	29	39	33	15	9	8	30	214
MF	5	10	21	13	21	20	59	74	70	27	20	21	82	443

SITUAZIONE DELLA CITTADINANZA AL 01/01/2009

CIRCOSCRIZIONE - 1

<i>S</i>	<i>0</i>	<i>01-04</i>	<i>05-09</i>	<i>10-14</i>	<i>15-19</i>	<i>20-24</i>	<i>25-34</i>	<i>35-44</i>	<i>45-54</i>	<i>55-59</i>	<i>60-64</i>	<i>65-69</i>	<i>OLTRE</i>	<i>TOTALE</i>
<i>VIA VITTORE TASCA</i>														
F	0	2	0	0	0	0	0	2	3	0	0	1	2	10
M	0	0	0	0	2	0	0	1	0	1	1	1	1	7
MF	0	2	0	0	2	0	0	3	3	1	1	2	3	17
<i>VIA XX SETTEMBRE</i>														
F	3	5	7	1	1	4	16	18	6	3	0	3	12	79
M	2	2	3	1	1	3	8	18	7	7	3	2	8	65
MF	5	7	10	2	2	7	24	36	13	10	3	5	20	144
<i>VIA ZAMBONATE</i>														
F	1	8	4	5	5	3	12	16	10	8	6	1	14	93
M	1	1	2	0	2	3	10	19	12	5	4	1	7	67
MF	2	9	6	5	7	6	22	35	22	13	10	2	21	160
<i>VIALE ALBINI</i>														
F	0	1	2	7	6	3	5	14	11	3	4	5	16	77
M	1	2	3	7	3	3	5	10	15	4	1	2	14	70
MF	1	3	5	14	9	6	10	24	26	7	5	7	30	147
<i>VIALE ERNESTO PIROVANO</i>														
F	2	1	1	1	3	3	6	4	6	1	5	5	1	39
M	0	3	2	2	1	1	3	9	5	0	1	6	4	37
MF	2	4	3	3	4	4	9	13	11	1	6	11	5	76
<i>VIALE PAPA GIOVANNI XXIII</i>														
F	0	0	0	4	2	5	5	7	10	2	1	0	8	44
M	1	2	1	2	3	6	12	9	7	2	1	2	6	54
MF	1	2	1	6	5	11	17	16	17	4	2	2	14	98
<i>VIALE VITTORIO EMANUELE II</i>														
F	1	14	13	21	20	24	43	56	61	25	34	22	80	414
M	5	10	12	14	17	12	37	51	43	24	23	25	60	333
MF	6	24	25	35	37	36	80	107	104	49	57	47	140	747

SITUAZIONE DELLA CITTADINANZA AL 01/01/2009**CIRCOSCRIZIONE - 1**

<i>S</i>	<i>0</i>	<i>01-04</i>	<i>05-09</i>	<i>10-14</i>	<i>15-19</i>	<i>20-24</i>	<i>25-34</i>	<i>35-44</i>	<i>45-54</i>	<i>55-59</i>	<i>60-64</i>	<i>65-69</i>	<i>OLTRE</i>	<i>TOTALE</i>
<i>VICOLO BANCALEGNO</i>														
F	1	4	3	1	0	3	5	10	7	1	2	0	10	47
M	1	3	3	1	1	3	5	13	5	1	2	0	2	40
MF	2	7	6	2	1	6	10	23	12	2	4	0	12	87
<i>VICOLO DEI DOTTORI</i>														
F	0	0	0	1	0	1	5	8	6	3	1	1	4	30
M	0	2	0	1	1	1	1	6	1	0	1	1	3	18
MF	0	2	0	2	1	2	6	14	7	3	2	2	7	48
<i>VICOLO DEL CONSORZIO</i>														
F	0	0	0	1	2	0	0	3	1	0	0	1	0	8
M	0	0	1	0	0	0	0	2	3	1	0	0	1	8
MF	0	0	1	1	2	0	0	5	4	1	0	1	1	16
<i>VICOLO DEL DUCATO DI PIAZZA PONTIDA</i>														
F	0	0	0	0	0	0	1	0	0	0	0	0	0	1
M	0	0	0	0	0	0	0	0	1	0	0	0	0	1
MF	0	0	0	0	0	0	1	0	1	0	0	0	0	2
<i>VICOLO DELLA FOPPA</i>														
F	0	0	0	1	0	1	1	1	1	0	0	0	0	5
M	0	0	0	0	2	1	1	0	0	0	0	0	0	4
MF	0	0	0	1	2	2	2	1	1	0	0	0	0	9
<i>VICOLO DELLE TORRI</i>														
F	0	0	0	0	0	0	0	0	0	1	0	0	1	2
M	0	0	0	0	1	0	0	0	0	0	0	1	1	3
MF	0	0	0	0	1	0	0	0	0	1	0	1	2	5
<i>VICOLO LUIGI ANGHINELLI</i>														
F	1	1	0	1	0	1	1	7	1	0	0	0	2	15
M	1	0	0	1	0	1	5	2	2	0	0	1	0	13
MF	2	1	0	2	0	2	6	9	3	0	0	1	2	28

SITUAZIONE DELLA CITTADINANZA AL 01/01/2009

CIRCOSCRIZIONE - 1

<i>S</i>	<i>0</i>	<i>01-04</i>	<i>05-09</i>	<i>10-14</i>	<i>15-19</i>	<i>20-24</i>	<i>25-34</i>	<i>35-44</i>	<i>45-54</i>	<i>55-59</i>	<i>60-64</i>	<i>65-69</i>	<i>OLTRE</i>	<i>TOTALE</i>
<i>VICOLO MACELLERIE</i>														
F	0	3	0	0	0	0	1	1	0	0	2	0	1	8
M	0	0	1	0	0	0	1	2	1	0	1	0	0	6
MF	0	3	1	0	0	0	2	3	1	0	3	0	1	14
<i>VICOLO PELABROCCO</i>														
F	0	1	0	0	0	0	0	1	0	0	0	0	2	4
M	0	0	0	0	0	0	0	1	0	0	0	0	1	2
MF	0	1	0	0	0	0	0	2	0	0	0	0	3	6
<i>VICOLO SALITA DELLA SCALETTA</i>														
F	0	0	0	0	0	0	0	0	0	0	0	0	0	0
M	0	0	0	0	0	0	0	0	0	0	0	0	0	0
MF	0	0	0	0	0	0	0	0	0	0	0	0	0	0
<i>VICOLO SAN CARLO</i>														
F	0	0	0	1	1	1	1	1	1	2	1	2	0	11
M	0	1	0	1	2	1	4	1	2	1	1	1	0	15
MF	0	1	0	2	3	2	5	2	3	3	2	3	0	26
<i>VICOLO SAN GIOVANNI</i>														
F	0	0	1	1	0	0	2	7	3	0	0	0	0	14
M	1	2	3	0	0	0	2	8	3	1	0	0	0	20
MF	1	2	4	1	0	0	4	15	6	1	0	0	0	34
<i>VICOLO SAN LAZZARO</i>														
F	1	1	1	1	1	0	5	6	1	1	0	0	0	18
M	0	0	2	0	0	1	7	6	1	2	1	1	2	23
MF	1	1	3	1	1	1	12	12	2	3	1	1	2	41

SITUAZIONE DELLA CITTADINANZA AL 01/01/2009

CIRCOSCRIZIONE - 2

<i>S</i>	<i>0</i>	<i>01-04</i>	<i>05-09</i>	<i>10-14</i>	<i>15-19</i>	<i>20-24</i>	<i>25-34</i>	<i>35-44</i>	<i>45-54</i>	<i>55-59</i>	<i>60-64</i>	<i>65-69</i>	<i>OLTRE</i>	<i>TOTALE</i>
<i>LARGO ADUA</i>														
F	0	0	0	0	0	0	0	0	0	0	0	0	0	0
M	0	0	0	0	0	0	0	0	0	0	0	0	0	0
MF	0	0	0	0	0	0	0	0	0	0	0	0	0	0
<i>LARGO ANGELO TACCHINI</i>														
F	0	1	1	2	1	5	1	3	6	0	0	7	18	45
M	0	0	0	1	2	1	1	5	6	4	0	3	9	32
MF	0	1	1	3	3	6	2	8	12	4	0	10	27	77
<i>LARGO GIOVANNI BAROZZI</i>														
F	0	0	0	0	0	0	0	0	0	0	0	0	0	0
M	0	0	0	0	0	0	0	0	2	0	0	0	1	3
MF	0	0	0	0	0	0	0	0	2	0	0	0	1	3
<i>LARGO GIOVANNI ENRICO FABRE</i>														
F	0	0	0	0	0	0	2	0	2	1	1	2	3	11
M	0	0	0	0	0	1	0	2	0	1	0	1	3	8
MF	0	0	0	0	0	1	2	2	2	2	1	3	6	19
<i>LARGO GUGLIELMO RONTGEN</i>														
F	0	0	0	0	0	0	0	0	2	1	2	0	5	10
M	0	0	0	0	0	2	1	0	1	0	2	1	2	9
MF	0	0	0	0	0	2	1	0	3	1	4	1	7	19
<i>LARGO PIER LUIGI DA PALESTRINA</i>														
F	0	0	1	1	0	0	0	2	1	1	1	2	3	12
M	0	1	0	0	1	0	0	1	1	0	0	0	3	7
MF	0	1	1	1	1	0	0	3	2	1	1	2	6	19
<i>PASSAGGIO DEL FILATOIO</i>														
F	0	1	1	1	0	0	1	3	3	1	2	0	4	17
M	0	2	1	2	1	1	4	5	4	1	0	0	6	27
MF	0	3	2	3	1	1	5	8	7	2	2	0	10	44

SITUAZIONE DELLA CITTADINANZA AL 01/01/2009**CIRCOSCRIZIONE - 2**

<i>S</i>	<i>0</i>	<i>01-04</i>	<i>05-09</i>	<i>10-14</i>	<i>15-19</i>	<i>20-24</i>	<i>25-34</i>	<i>35-44</i>	<i>45-54</i>	<i>55-59</i>	<i>60-64</i>	<i>65-69</i>	<i>OLTRE</i>	<i>TOTALE</i>
<i>PIAZZA VARSAVIA</i>														
F	2	1	2	2	3	2	12	21	18	8	2	9	43	125
M	1	1	6	5	2	4	4	22	8	3	3	6	21	86
MF	3	2	8	7	5	6	16	43	26	11	5	15	64	211
<i>PIAZZALE RISORGIMENTO</i>														
F	1	2	6	2	6	6	8	23	17	12	10	11	31	135
M	1	3	5	4	9	4	15	21	21	10	8	10	16	127
MF	2	5	11	6	15	10	23	44	38	22	18	21	47	262
<i>PIAZZALE SAN PAOLO</i>														
F	0	2	4	6	2	7	8	17	26	6	9	12	40	139
M	0	5	2	0	4	8	10	17	22	9	3	8	25	113
MF	0	7	6	6	6	15	18	34	48	15	12	20	65	252
<i>ROTONDA BERNARDINO BUTTINONE</i>														
F	0	0	0	1	0	0	0	0	1	0	0	0	0	2
M	0	0	0	0	0	1	0	0	0	1	1	0	0	3
MF	0	0	0	1	0	1	0	0	1	1	1	0	0	5
<i>SCALETTA BELLAVISTA</i>														
F	0	0	0	0	0	0	1	2	3	0	1	0	2	9
M	0	0	0	0	1	2	1	1	1	2	0	1	3	12
MF	0	0	0	0	1	2	2	3	4	2	1	1	5	21
<i>STRADA VECCHIA</i>														
F	0	1	1	1	4	1	2	3	8	2	4	3	7	37
M	0	2	2	2	1	2	3	3	5	5	5	2	2	34
MF	0	3	3	3	5	3	5	6	13	7	9	5	9	71
<i>VIA ADELINA AGOSTINELLI</i>														
F	0	0	0	0	0	0	0	0	0	0	1	1	0	2
M	0	0	0	0	0	0	0	1	0	0	0	2	1	4
MF	0	0	0	0	0	0	0	1	0	0	1	3	1	6

SITUAZIONE DELLA CITTADINANZA AL 01/01/2009**CIRCOSCRIZIONE - 2**

<i>S</i>	<i>0</i>	<i>01-04</i>	<i>05-09</i>	<i>10-14</i>	<i>15-19</i>	<i>20-24</i>	<i>25-34</i>	<i>35-44</i>	<i>45-54</i>	<i>55-59</i>	<i>60-64</i>	<i>65-69</i>	<i>OLTRE</i>	<i>TOTALE</i>
<i>VIA AGOSTINO DONINI</i>														
F	0	1	2	2	4	2	2	10	7	2	9	6	13	60
M	1	0	2	3	1	1	6	7	6	3	1	5	15	51
MF	1	1	4	5	5	3	8	17	13	5	10	11	28	111
<i>VIA AL PORTONE DI SAN MATTEO</i>														
F	0	0	0	0	0	0	0	0	0	1	1	2	1	5
M	0	0	0	0	0	0	0	1	0	0	0	2	1	4
MF	0	0	0	0	0	0	0	1	0	1	1	4	2	9
<i>VIA ALBERICO GEN.ALBRICCI</i>														
F	0	0	4	1	1	2	3	11	8	4	7	1	22	64
M	0	4	0	1	3	1	5	6	8	1	2	1	10	42
MF	0	4	4	2	4	3	8	17	16	5	9	2	32	106
<i>VIA ALBERTO RIVA VILLASANTA</i>														
F	0	0	0	1	2	0	2	2	3	0	1	1	6	18
M	0	1	3	0	1	0	3	1	2	1	0	2	5	19
MF	0	1	3	1	3	0	5	3	5	1	1	3	11	37
<i>VIA ALESSANDRO VENANZIO</i>														
F	0	4	1	0	0	2	8	10	6	3	5	8	14	61
M	1	1	1	2	0	4	3	7	6	0	4	5	6	40
MF	1	5	2	2	0	6	11	17	12	3	9	13	20	101
<i>VIA ALFREDO CATALANI</i>														
F	0	0	1	2	2	0	1	1	3	1	1	1	4	17
M	0	0	1	0	0	1	2	1	6	1	1	0	1	14
MF	0	0	2	2	2	1	3	2	9	2	2	1	5	31
<i>VIA ALLA BECHELA</i>														
F	0	0	0	0	0	0	1	1	1	0	1	1	7	12
M	0	0	1	0	1	0	0	1	1	1	0	1	5	11
MF	0	0	1	0	1	0	1	2	2	1	1	2	12	23

SITUAZIONE DELLA CITTADINANZA AL 01/01/2009**CIRCOSCRIZIONE - 2**

<i>S</i>	<i>0</i>	<i>01-04</i>	<i>05-09</i>	<i>10-14</i>	<i>15-19</i>	<i>20-24</i>	<i>25-34</i>	<i>35-44</i>	<i>45-54</i>	<i>55-59</i>	<i>60-64</i>	<i>65-69</i>	<i>OLTRE</i>	<i>TOTALE</i>
<i>VIA ANDREA D'ALBINO</i>														
F	0	0	0	0	1	0	0	0	2	0	1	0	2	6
M	0	0	1	1	0	2	0	0	2	0	0	1	3	10
MF	0	0	1	1	1	2	0	0	4	0	1	1	5	16
<i>VIA ANGELO BASSINI</i>														
F	0	1	4	3	2	1	4	4	7	3	2	5	7	43
M	0	2	2	3	0	0	5	6	6	1	1	4	8	38
MF	0	3	6	6	2	1	9	10	13	4	3	9	15	81
<i>VIA ANNA FRANK</i>														
F	0	0	1	0	0	0	1	1	0	0	1	0	2	6
M	0	1	0	0	0	0	1	2	0	0	2	0	2	8
MF	0	1	1	0	0	0	2	3	0	0	3	0	4	14
<i>VIA ANTONIO BALESTRA</i>														
F	0	0	1	0	0	4	1	4	4	1	1	1	5	22
M	0	1	0	1	1	1	0	1	5	0	2	1	3	16
MF	0	1	1	1	1	5	1	5	9	1	3	2	8	38
<i>VIA ANTONIO BAZZINI</i>														
F	0	2	1	3	1	0	2	4	8	1	6	2	6	36
M	0	1	1	1	1	0	3	3	3	3	4	2	1	23
MF	0	3	2	4	2	0	5	7	11	4	10	4	7	59
<i>VIA ANTONIO CIFRONDI</i>														
F	0	0	3	4	1	0	2	5	3	1	1	2	8	30
M	0	0	0	3	1	0	2	7	5	0	1	2	7	28
MF	0	0	3	7	2	0	4	12	8	1	2	4	15	58
<i>VIA ANTONIO GRAMSCI</i>														
F	0	2	2	1	1	2	3	7	2	3	2	4	2	31
M	0	5	3	1	1	2	4	7	2	1	3	3	2	34
MF	0	7	5	2	2	4	7	14	4	4	5	7	4	65

SITUAZIONE DELLA CITTADINANZA AL 01/01/2009**CIRCOSCRIZIONE - 2**

<i>S</i>	<i>0</i>	<i>01-04</i>	<i>05-09</i>	<i>10-14</i>	<i>15-19</i>	<i>20-24</i>	<i>25-34</i>	<i>35-44</i>	<i>45-54</i>	<i>55-59</i>	<i>60-64</i>	<i>65-69</i>	<i>OLTRE</i>	<i>TOTALE</i>
<i>VIA ANTONIO LOLLI</i>														
F	0	1	0	0	1	0	0	2	2	3	1	0	4	14
M	0	1	0	0	0	3	5	4	1	1	3	1	1	20
MF	0	2	0	0	1	3	5	6	3	4	4	1	5	34
<i>VIA ANTONIO MEUCCI</i>														
F	0	6	12	6	8	4	12	18	16	9	20	26	52	189
M	1	2	6	5	15	14	10	18	23	10	8	17	51	180
MF	1	8	18	11	23	18	22	36	39	19	28	43	103	369
<i>VIA ANTONIO ROSMINI</i>														
F	0	0	1	3	2	3	7	2	8	7	7	3	22	65
M	0	1	1	0	4	1	6	5	5	4	6	2	18	53
MF	0	1	2	3	6	4	13	7	13	11	13	5	40	118
<i>VIA ARMANDO DIAZ</i>														
F	1	8	9	7	7	3	15	30	37	11	12	17	74	231
M	2	3	10	9	10	7	11	36	24	14	13	14	42	195
MF	3	11	19	16	17	10	26	66	61	25	25	31	116	426
<i>VIA ARTURO TOSCANINI</i>														
F	2	1	0	2	0	3	2	6	5	2	2	1	12	38
M	0	1	1	0	3	2	6	5	5	4	1	3	5	36
MF	2	2	1	2	3	5	8	11	10	6	3	4	17	74
<i>VIA ASTINO</i>														
F	1	3	1	0	4	10	9	5	13	6	4	4	29	89
M	1	2	2	1	2	2	4	7	13	5	4	5	15	63
MF	2	5	3	1	6	12	13	12	26	11	8	9	44	152
<i>VIA BENEDETTO MARCELLO</i>														
F	1	2	1	1	2	0	5	3	4	1	2	3	3	28
M	0	1	0	2	1	1	2	3	2	2	3	2	4	23
MF	1	3	1	3	3	1	7	6	6	3	5	5	7	51

SITUAZIONE DELLA CITTADINANZA AL 01/01/2009**CIRCOSCRIZIONE - 2**

<i>S</i>	<i>0</i>	<i>01-04</i>	<i>05-09</i>	<i>10-14</i>	<i>15-19</i>	<i>20-24</i>	<i>25-34</i>	<i>35-44</i>	<i>45-54</i>	<i>55-59</i>	<i>60-64</i>	<i>65-69</i>	<i>OLTRE</i>	<i>TOTALE</i>
<i>VIA BERNARDINO LICINIO</i>														
F	0	0	0	0	1	2	4	2	5	4	6	1	12	37
M	0	1	0	1	1	3	2	6	2	4	3	0	6	29
MF	0	1	0	1	2	5	6	8	7	8	9	1	18	66
<i>VIA BERNARDINO ZENDRINI</i>														
F	0	1	1	2	0	0	2	4	2	0	5	3	7	27
M	0	0	1	0	1	0	0	5	1	2	2	3	8	23
MF	0	1	2	2	1	0	2	9	3	2	7	6	15	50
<i>VIA BERNARDO ZENALE</i>														
F	0	0	0	2	1	2	4	9	4	2	3	3	5	35
M	0	1	1	1	1	2	1	6	6	1	3	1	3	27
MF	0	1	1	3	2	4	5	15	10	3	6	4	8	62
<i>VIA BOLOGNA</i>														
F	0	3	2	1	2	2	4	6	8	3	3	3	9	46
M	0	1	3	0	1	0	3	3	7	0	0	2	6	26
MF	0	4	5	1	3	2	7	9	15	3	3	5	15	72
<i>VIA BORGO CANALE</i>														
F	0	1	1	1	0	2	2	1	4	2	0	1	0	15
M	1	1	0	1	2	0	1	0	3	1	0	0	1	11
MF	1	2	1	2	2	2	3	1	7	3	0	1	1	26
<i>VIA BRIGATA BERGAMO</i>														
F	0	2	0	3	1	2	3	3	4	3	1	3	11	36
M	0	0	2	1	1	2	5	3	6	2	1	0	8	31
MF	0	2	2	4	2	4	8	6	10	5	2	3	19	67
<i>VIA BROSETA</i>														
F	9	33	22	19	22	18	72	110	81	36	46	43	169	680
M	4	27	16	15	13	19	76	100	63	35	26	32	66	492
MF	13	60	38	34	35	37	148	210	144	71	72	75	235	1172

SITUAZIONE DELLA CITTADINANZA AL 01/01/2009**CIRCOSCRIZIONE - 2**

<i>S</i>	<i>0</i>	<i>01-04</i>	<i>05-09</i>	<i>10-14</i>	<i>15-19</i>	<i>20-24</i>	<i>25-34</i>	<i>35-44</i>	<i>45-54</i>	<i>55-59</i>	<i>60-64</i>	<i>65-69</i>	<i>OLTRE</i>	<i>TOTALE</i>
<i>VIA CARLO CATTANEO</i>														
F	1	1	1	1	1	1	2	4	2	3	0	4	7	28
M	0	0	0	1	2	0	2	6	1	2	2	0	11	27
MF	1	1	1	2	3	1	4	10	3	5	2	4	18	55
<i>VIA CARLO CERESA</i>														
F	1	8	5	4	3	1	8	20	12	2	6	4	7	81
M	3	5	5	5	6	2	7	18	7	3	3	6	5	75
MF	4	13	10	9	9	3	15	38	19	5	9	10	12	156
<i>VIA CARLO GOLDONI</i>														
F	0	0	4	3	1	4	5	6	4	11	10	6	6	60
M	0	2	3	5	4	4	9	5	7	5	7	7	7	65
MF	0	2	7	8	5	8	14	11	11	16	17	13	13	125
<i>VIA CASTELLO PRESATI</i>														
F	0	0	1	2	1	2	2	8	9	4	0	4	4	37
M	0	0	1	5	6	1	6	6	7	7	1	4	6	50
MF	0	0	2	7	7	3	8	14	16	11	1	8	10	87
<i>VIA CESARE TALLONE</i>														
F	0	1	0	4	2	6	5	4	15	5	7	5	19	73
M	0	1	2	0	2	2	6	9	10	4	4	2	9	51
MF	0	2	2	4	4	8	11	13	25	9	11	7	28	124
<i>VIA CLAUDIO MONTEVERDI</i>														
F	0	0	1	1	2	2	1	5	5	0	1	2	9	29
M	0	0	0	2	0	0	6	2	6	1	0	3	7	27
MF	0	0	1	3	2	2	7	7	11	1	1	5	16	56
<i>VIA COSTITUZIONE</i>														
F	1	0	1	0	0	1	3	1	3	1	3	1	11	26
M	1	3	2	0	0	0	2	5	4	1	2	3	6	29
MF	2	3	3	0	0	1	5	6	7	2	5	4	17	55

SITUAZIONE DELLA CITTADINANZA AL 01/01/2009**CIRCOSCRIZIONE - 2**

<i>S</i>	<i>0</i>	<i>01-04</i>	<i>05-09</i>	<i>10-14</i>	<i>15-19</i>	<i>20-24</i>	<i>25-34</i>	<i>35-44</i>	<i>45-54</i>	<i>55-59</i>	<i>60-64</i>	<i>65-69</i>	<i>OLTRE</i>	<i>TOTALE</i>
<i>VIA CROCE ROSSA</i>														
F	0	0	0	0	0	0	1	2	1	0	0	0	0	4
M	0	2	2	0	1	0	0	1	1	0	0	0	0	7
MF	0	2	2	0	1	0	1	3	2	0	0	0	0	11
<i>VIA DAMIANO CHIESA</i>														
F	0	3	3	5	3	1	6	9	10	7	6	4	12	69
M	0	2	6	3	1	4	6	4	9	6	4	5	8	58
MF	0	5	9	8	4	5	12	13	19	13	10	9	20	127
<i>VIA DEI BETTERA</i>														
F	0	0	2	1	0	1	2	6	1	0	2	0	5	20
M	0	2	0	1	0	1	3	2	3	0	0	0	1	13
MF	0	2	2	2	0	2	5	8	4	0	2	0	6	33
<i>VIA DEI GALLIARI</i>														
F	0	0	0	0	0	0	0	0	0	0	0	0	0	0
M	0	0	0	0	0	0	0	0	0	0	0	0	0	0
MF	0	0	0	0	0	0	0	0	0	0	0	0	0	0
<i>VIA DEI LEGIONARI IN POLONIA</i>														
F	1	6	9	9	10	8	21	29	42	11	20	13	71	250
M	0	5	11	10	7	5	18	35	33	11	8	11	37	191
MF	1	11	20	19	17	13	39	64	75	22	28	24	108	441
<i>VIA DEL CELTRO</i>														
F	0	0	0	0	1	6	4	1	4	4	3	3	7	33
M	0	0	0	0	0	0	3	2	2	2	3	5	3	20
MF	0	0	0	0	1	6	7	3	6	6	6	8	10	53
<i>VIA DEL COPPO</i>														
F	0	0	0	0	0	0	0	1	0	0	0	1	1	3
M	0	2	0	0	0	0	0	1	0	0	0	0	1	4
MF	0	2	0	0	0	0	0	2	0	0	0	1	2	7

SITUAZIONE DELLA CITTADINANZA AL 01/01/2009**CIRCOSCRIZIONE - 2**

<i>S</i>	<i>0</i>	<i>01-04</i>	<i>05-09</i>	<i>10-14</i>	<i>15-19</i>	<i>20-24</i>	<i>25-34</i>	<i>35-44</i>	<i>45-54</i>	<i>55-59</i>	<i>60-64</i>	<i>65-69</i>	<i>OLTRE</i>	<i>TOTALE</i>
<i>VIA DELLA COLOMBAIA</i>														
F	0	0	0	0	1	0	1	2	3	2	2	1	0	12
M	0	0	0	2	2	0	2	2	1	1	0	2	1	13
MF	0	0	0	2	3	0	3	4	4	3	2	3	1	25
<i>VIA DELLA ROVERE</i>														
F	0	0	0	0	0	0	1	1	0	0	1	0	1	4
M	0	0	0	0	0	0	0	0	2	0	0	0	0	2
MF	0	0	0	0	0	0	1	1	2	0	1	0	1	6
<i>VIA DELLA VENA</i>														
F	0	0	1	0	1	2	0	4	2	0	0	0	2	12
M	0	0	1	0	1	2	0	2	1	2	0	0	1	10
MF	0	0	2	0	2	4	0	6	3	2	0	0	3	22
<i>VIA DELLE FOSSE ARDEATINE</i>														
F	0	0	0	1	1	0	0	1	1	0	0	0	2	6
M	0	0	0	0	0	0	0	1	2	0	0	0	0	3
MF	0	0	0	1	1	0	0	2	3	0	0	0	2	9
<i>VIA DELLO STATUTO</i>														
F	1	5	4	7	11	14	11	26	24	9	15	13	57	197
M	4	5	7	10	9	6	14	26	33	10	6	13	29	172
MF	5	10	11	17	20	20	25	52	57	19	21	26	86	369
<i>VIA ELIA MARCHETTI</i>														
F	0	0	0	0	0	2	0	0	1	0	0	0	2	5
M	0	0	0	0	0	0	0	0	1	1	0	0	1	3
MF	0	0	0	0	0	2	0	0	2	1	0	0	3	8
<i>VIA ENRICO RASTELLI</i>														
F	0	0	0	1	1	0	4	5	3	2	0	1	9	26
M	0	2	0	0	0	2	4	3	2	2	2	0	5	22
MF	0	2	0	1	1	2	8	8	5	4	2	1	14	48

SITUAZIONE DELLA CITTADINANZA AL 01/01/2009**CIRCOSCRIZIONE - 2**

<i>S</i>	<i>0</i>	<i>01-04</i>	<i>05-09</i>	<i>10-14</i>	<i>15-19</i>	<i>20-24</i>	<i>25-34</i>	<i>35-44</i>	<i>45-54</i>	<i>55-59</i>	<i>60-64</i>	<i>65-69</i>	<i>OLTRE</i>	<i>TOTALE</i>
<i>VIA ENRICO SCURI</i>														
F	0	0	0	0	0	0	5	3	5	3	2	2	8	28
M	0	3	1	2	2	0	2	7	1	3	2	0	6	29
MF	0	3	1	2	2	0	7	10	6	6	4	2	14	57
<i>VIA ENRICO TOTI</i>														
F	0	2	3	4	1	1	2	11	3	3	3	3	15	51
M	0	1	0	3	2	2	3	9	3	5	0	2	6	36
MF	0	3	3	7	3	3	5	20	6	8	3	5	21	87
<i>VIA ETTORE PANSERI</i>														
F	2	1	3	5	2	3	6	15	19	9	5	7	26	103
M	0	5	7	5	6	1	4	6	16	3	4	4	15	76
MF	2	6	10	10	8	4	10	21	35	12	9	11	41	179
<i>VIA F.LLI ROTA</i>														
F	0	0	0	3	2	2	2	3	4	1	1	0	5	23
M	0	0	1	1	0	1	1	1	4	3	0	1	3	16
MF	0	0	1	4	2	3	3	4	8	4	1	1	8	39
<i>VIA FABIO FILZI</i>														
F	0	0	0	1	0	0	9	5	6	2	6	3	7	39
M	1	4	0	0	1	1	5	5	4	0	5	2	5	33
MF	1	4	0	1	1	1	14	10	10	2	11	5	12	72
<i>VIA FEBO ARCANGELI</i>														
F	0	0	3	3	3	0	1	4	1	0	0	0	3	18
M	0	0	2	3	1	0	1	3	2	0	0	0	2	14
MF	0	0	5	6	4	0	2	7	3	0	0	0	5	32
<i>VIA FEDERICO ALBORGHETTI</i>														
F	0	0	1	0	0	0	4	5	0	2	6	3	5	26
M	0	2	0	0	0	0	1	2	3	0	3	4	5	20
MF	0	2	1	0	0	0	5	7	3	2	9	7	10	46

SITUAZIONE DELLA CITTADINANZA AL 01/01/2009**CIRCOSCRIZIONE - 2**

<i>S</i>	<i>0</i>	<i>01-04</i>	<i>05-09</i>	<i>10-14</i>	<i>15-19</i>	<i>20-24</i>	<i>25-34</i>	<i>35-44</i>	<i>45-54</i>	<i>55-59</i>	<i>60-64</i>	<i>65-69</i>	<i>OLTRE</i>	<i>TOTALE</i>
<i>VIA FERMO STELLA</i>														
F	0	0	2	0	0	0	1	3	0	0	1	2	1	10
M	0	0	0	0	1	1	0	1	2	0	1	1	0	7
MF	0	0	2	0	1	1	1	4	2	0	2	3	1	17
<i>VIA FRANCESCO COGHETTI</i>														
F	2	4	13	12	12	15	19	38	38	29	27	23	34	266
M	1	9	12	6	19	27	34	34	24	21	18	20	26	251
MF	3	13	25	18	31	42	53	72	62	50	45	43	60	517
<i>VIA FRANCESCO NULLO</i>														
F	3	11	7	13	8	13	28	45	31	20	27	18	73	297
M	1	7	14	12	5	9	26	34	34	16	11	15	41	225
MF	4	18	21	25	13	22	54	79	65	36	38	33	114	522
<i>VIA FRANCESCO RISMONDO</i>														
F	0	0	3	4	0	2	0	5	5	1	1	2	3	26
M	0	0	0	3	0	1	2	3	4	3	0	0	4	20
MF	0	0	3	7	0	3	2	8	9	4	1	2	7	46
<i>VIA FRANCESCO RONCALLI</i>														
F	2	2	4	1	2	2	2	5	4	6	6	5	9	50
M	0	0	0	2	1	2	9	3	6	5	2	6	4	40
MF	2	2	4	3	3	4	11	8	10	11	8	11	13	90
<i>VIA GABRIELE D'ANNUNZIO</i>														
F	0	1	2	1	5	3	1	6	5	6	4	0	3	37
M	0	2	2	5	2	6	1	2	7	4	5	0	2	38
MF	0	3	4	6	7	9	2	8	12	10	9	0	5	75
<i>VIA GASPARE GOZZI</i>														
F	0	2	1	2	2	1	2	9	7	0	3	1	6	36
M	0	3	0	5	1	2	4	8	9	2	2	0	3	39
MF	0	5	1	7	3	3	6	17	16	2	5	1	9	75

SITUAZIONE DELLA CITTADINANZA AL 01/01/2009**CIRCOSCRIZIONE - 2**

<i>S</i>	<i>0</i>	<i>01-04</i>	<i>05-09</i>	<i>10-14</i>	<i>15-19</i>	<i>20-24</i>	<i>25-34</i>	<i>35-44</i>	<i>45-54</i>	<i>55-59</i>	<i>60-64</i>	<i>65-69</i>	<i>OLTRE</i>	<i>TOTALE</i>
<i>VIA GIACOMO LEOPARDI</i>														
F	0	4	2	8	10	7	23	30	37	16	22	24	55	238
M	1	3	13	8	8	5	23	35	28	10	13	17	41	205
MF	1	7	15	16	18	12	46	65	65	26	35	41	96	443
<i>VIA GIACOMO PUCCINI</i>														
F	0	6	4	8	5	5	18	19	29	15	16	10	67	202
M	1	4	10	5	13	10	14	28	19	15	8	13	31	171
MF	1	10	14	13	18	15	32	47	48	30	24	23	98	373
<i>VIA GIACOMO TRECOURT</i>														
F	0	1	3	3	1	3	6	13	8	5	2	2	21	68
M	1	2	2	0	3	5	7	8	8	3	3	2	9	53
MF	1	3	5	3	4	8	13	21	16	8	5	4	30	121
<i>VIA GIAMBATTISTA DELL'ERA</i>														
F	0	2	3	1	3	2	3	8	4	7	8	7	22	70
M	0	2	2	0	2	1	5	7	7	2	7	8	10	53
MF	0	4	5	1	5	3	8	15	11	9	15	15	32	123
<i>VIA GIOACHINO ROSSINI</i>														
F	0	5	8	0	8	3	12	14	23	4	6	6	56	145
M	0	4	4	6	5	2	12	17	15	8	6	4	32	115
MF	0	9	12	6	13	5	24	31	38	12	12	10	88	260
<i>VIA GIOSUE' CARDUCCI</i>														
F	6	7	13	12	21	17	28	39	52	49	29	33	62	368
M	4	14	13	12	17	23	31	38	44	23	40	31	46	336
MF	10	21	26	24	38	40	59	77	96	72	69	64	108	704
<i>VIA GIOVANNI BATTISTA PERGOLES</i>														
F	0	0	1	0	2	0	2	1	3	0	0	0	3	12
M	0	1	0	1	1	2	2	0	3	0	0	0	2	12
MF	0	1	1	1	3	2	4	1	6	0	0	0	5	24

SITUAZIONE DELLA CITTADINANZA AL 01/01/2009**CIRCOSCRIZIONE - 2**

<i>S</i>	<i>0</i>	<i>01-04</i>	<i>05-09</i>	<i>10-14</i>	<i>15-19</i>	<i>20-24</i>	<i>25-34</i>	<i>35-44</i>	<i>45-54</i>	<i>55-59</i>	<i>60-64</i>	<i>65-69</i>	<i>OLTRE</i>	<i>TOTALE</i>
<i>VIA GIOVANNI BATTISTA PIAZZONI</i>														
F	0	0	0	1	0	1	4	2	2	1	2	3	9	25
M	0	0	0	0	0	0	1	1	3	3	1	0	7	16
MF	0	0	0	1	0	1	5	3	5	4	3	3	16	41
<i>VIA GIOVANNI CARIANI</i>														
F	1	0	2	1	3	0	2	3	2	1	2	0	4	21
M	0	0	0	1	1	0	1	1	2	1	0	2	2	11
MF	1	0	2	2	4	0	3	4	4	2	2	2	6	32
<i>VIA GIOVANNI CAVACCIO</i>														
F	0	1	2	0	0	0	0	3	4	0	0	1	7	18
M	0	0	1	0	0	0	1	2	3	1	0	1	3	12
MF	0	1	3	0	0	0	1	5	7	1	0	2	10	30
<i>VIA GIOVANNI MINZONI</i>														
F	0	0	0	3	1	2	5	3	4	5	4	3	6	36
M	0	1	1	0	1	2	5	4	6	1	2	2	4	29
MF	0	1	1	3	2	4	10	7	10	6	6	5	10	65
<i>VIA GIOVANNI MORIGGIA</i>														
F	0	1	3	0	0	0	1	7	1	0	5	1	7	26
M	0	2	1	0	0	0	0	3	1	1	0	3	5	16
MF	0	3	4	0	0	0	1	10	2	1	5	4	12	42
<i>VIA GIOVANNI PAISIELLO</i>														
F	0	0	0	0	0	1	3	0	0	1	0	1	1	7
M	0	1	0	0	0	0	0	1	1	1	0	0	2	6
MF	0	1	0	0	0	1	3	1	1	2	0	1	3	13
<i>VIA GIOVANNI PEZZOTTA</i>														
F	2	4	6	4	4	3	21	37	32	6	10	11	54	194
M	4	6	10	10	11	12	21	35	27	11	7	8	29	191
MF	6	10	16	14	15	15	42	72	59	17	17	19	83	385

SITUAZIONE DELLA CITTADINANZA AL 01/01/2009**CIRCOSCRIZIONE - 2**

<i>S</i>	<i>0</i>	<i>01-04</i>	<i>05-09</i>	<i>10-14</i>	<i>15-19</i>	<i>20-24</i>	<i>25-34</i>	<i>35-44</i>	<i>45-54</i>	<i>55-59</i>	<i>60-64</i>	<i>65-69</i>	<i>OLTRE</i>	<i>TOTALE</i>
<i>VIA GIOVANNI SEGANTINI</i>														
F	0	0	1	1	3	0	2	4	5	1	1	1	6	25
M	0	0	1	1	0	2	5	6	3	1	1	1	2	23
MF	0	0	2	2	3	2	7	10	8	2	2	2	8	48
<i>VIA GIULIO ENRICO NEGRI</i>														
F	0	0	1	0	1	0	0	2	0	0	1	0	76	81
M	0	0	0	0	1	0	0	2	0	1	0	0	1	5
MF	0	0	1	0	2	0	0	4	0	1	1	0	77	86
<i>VIA GIUSEPPE BIETTI</i>														
F	0	0	1	0	1	0	0	1	1	1	0	0	3	8
M	0	0	1	0	0	1	1	2	1	0	2	0	1	9
MF	0	0	2	0	1	1	1	3	2	1	2	0	4	17
<i>VIA GIUSEPPE CESARE ABBA</i>														
F	1	0	0	2	4	5	5	10	13	5	5	1	17	68
M	0	0	2	1	4	5	16	9	9	2	5	2	8	63
MF	1	0	2	3	8	10	21	19	22	7	10	3	25	131
<i>VIA GIUSEPPE DIOTTI</i>														
F	0	2	1	1	2	0	3	6	3	4	2	1	10	35
M	1	0	3	4	0	0	2	4	3	2	2	1	3	25
MF	1	2	4	5	2	0	5	10	6	6	4	2	13	60
<i>VIA GIUSEPPE GAUDENZI</i>														
F	1	5	4	3	6	2	6	19	16	8	11	9	32	122
M	3	1	7	3	4	1	10	16	11	7	5	8	20	96
MF	4	6	11	6	10	3	16	35	27	15	16	17	52	218
<i>VIA GIUSEPPE MAZZINI</i>														
F	3	21	15	11	13	15	29	52	48	14	33	37	108	399
M	1	14	9	10	14	16	39	43	39	20	16	23	60	304
MF	4	35	24	21	27	31	68	95	87	34	49	60	168	703

SITUAZIONE DELLA CITTADINANZA AL 01/01/2009

CIRCOSCRIZIONE - 2

<i>S</i>	<i>0</i>	<i>01-04</i>	<i>05-09</i>	<i>10-14</i>	<i>15-19</i>	<i>20-24</i>	<i>25-34</i>	<i>35-44</i>	<i>45-54</i>	<i>55-59</i>	<i>60-64</i>	<i>65-69</i>	<i>OLTRE</i>	<i>TOTALE</i>
<i>VIA GIUSEPPE PIZZIGONI</i>														
F	0	0	0	1	3	1	0	1	3	0	1	0	2	12
M	0	0	0	0	0	2	1	0	2	1	1	1	2	10
MF	0	0	0	1	3	3	1	1	5	1	2	1	4	22
<i>VIA GIUSEPPE RILLOSI</i>														
F	1	3	4	2	7	3	22	26	26	7	8	16	46	171
M	1	8	10	3	8	10	17	16	22	8	6	13	25	147
MF	2	11	14	5	15	13	39	42	48	15	14	29	71	318
<i>VIA GREGOR MENDEL</i>														
F	0	6	6	4	3	3	14	14	11	10	18	14	34	137
M	1	0	4	3	4	5	8	13	9	13	10	8	28	106
MF	1	6	10	7	7	8	22	27	20	23	28	22	62	243
<i>VIA GUGLIELMO LOCHIS</i>														
F	0	1	1	1	0	3	7	5	7	2	3	7	10	47
M	0	0	0	3	2	0	8	6	5	1	5	3	12	45
MF	0	1	1	4	2	3	15	11	12	3	8	10	22	92
<i>VIA GUGLIELMO MATTIOLI</i>														
F	1	13	14	17	8	6	26	40	31	25	29	18	63	291
M	3	12	14	18	15	6	25	35	40	19	23	26	31	267
MF	4	25	28	35	23	12	51	75	71	44	52	44	94	558
<i>VIA GUIDO SYLVA</i>														
F	2	9	4	1	1	4	14	25	17	9	4	11	36	137
M	0	3	7	3	4	3	8	21	15	8	7	5	25	109
MF	2	12	11	4	5	7	22	46	32	17	11	16	61	246
<i>VIA HANS CHRISTIAN ANDERSEN</i>														
F	0	0	0	0	0	3	2	1	1	4	0	0	3	14
M	0	0	0	0	2	1	0	0	1	2	2	0	2	10
MF	0	0	0	0	2	4	2	1	2	6	2	0	5	24

SITUAZIONE DELLA CITTADINANZA AL 01/01/2009

CIRCOSCRIZIONE - 2

<i>S</i>	<i>0</i>	<i>01-04</i>	<i>05-09</i>	<i>10-14</i>	<i>15-19</i>	<i>20-24</i>	<i>25-34</i>	<i>35-44</i>	<i>45-54</i>	<i>55-59</i>	<i>60-64</i>	<i>65-69</i>	<i>OLTRE</i>	<i>TOTALE</i>
<i>VIA HELVETIA</i>														
F	0	0	0	0	1	2	0	0	2	0	1	0	4	10
M	0	0	0	0	1	1	0	0	2	0	0	0	1	5
MF	0	0	0	0	2	3	0	0	4	0	1	0	5	15
<i>VIA INNOCENZO XI</i>														
F	2	1	4	6	2	2	15	22	17	10	14	18	40	153
M	0	6	6	4	6	7	11	19	16	5	10	13	28	131
MF	2	7	10	10	8	9	26	41	33	15	24	31	68	284
<i>VIA JOHANN SEBASTIAN BACH</i>														
F	0	0	1	2	1	1	4	3	4	5	5	7	6	39
M	0	1	0	1	4	1	3	2	3	2	5	3	11	36
MF	0	1	1	3	5	2	7	5	7	7	10	10	17	75
<i>VIA JOHANNES BRAHMS</i>														
F	0	1	0	4	0	0	1	6	2	2	2	2	4	24
M	2	0	0	1	1	1	3	3	1	1	1	3	5	22
MF	2	1	0	5	1	1	4	9	3	3	3	5	9	46
<i>VIA LIDICE</i>														
F	1	0	2	2	0	3	5	4	9	6	3	3	14	52
M	1	2	4	4	0	3	12	6	3	5	2	3	5	50
MF	2	2	6	6	0	6	17	10	12	11	5	6	19	102
<i>VIA LODOVICO VAN BEETHOVEN</i>														
F	0	0	1	0	0	1	0	2	0	2	2	1	2	11
M	0	1	1	0	1	0	4	1	1	1	3	2	2	17
MF	0	1	2	0	1	1	4	3	1	3	5	3	4	28
<i>VIA LONGUELO</i>														
F	1	7	6	14	11	8	15	36	41	15	15	18	50	237
M	1	6	8	7	6	12	19	35	23	11	11	13	32	184
MF	2	13	14	21	17	20	34	71	64	26	26	31	82	421

SITUAZIONE DELLA CITTADINANZA AL 01/01/2009**CIRCOSCRIZIONE - 2**

<i>S</i>	<i>0</i>	<i>01-04</i>	<i>05-09</i>	<i>10-14</i>	<i>15-19</i>	<i>20-24</i>	<i>25-34</i>	<i>35-44</i>	<i>45-54</i>	<i>55-59</i>	<i>60-64</i>	<i>65-69</i>	<i>OLTRE</i>	<i>TOTALE</i>
<i>VIA LORENZO PEROSI</i>														
F	1	2	6	13	9	7	23	29	29	13	4	6	16	158
M	1	12	6	15	13	14	10	24	36	12	6	4	10	163
MF	2	14	12	28	22	21	33	53	65	25	10	10	26	321
<i>VIA LORETO</i>														
F	0	1	0	0	1	1	6	9	4	1	2	4	10	39
M	0	4	2	4	2	1	11	9	5	3	0	1	10	52
MF	0	5	2	4	3	2	17	18	9	4	2	5	20	91
<i>VIA LUIGI CADORNA</i>														
F	0	2	3	0	1	0	4	8	5	1	2	3	6	35
M	0	1	0	0	3	1	4	5	5	1	0	2	5	27
MF	0	3	3	0	4	1	8	13	10	2	2	5	11	62
<i>VIA LUIGI CAROLI</i>														
F	0	1	1	1	0	1	5	4	6	1	5	7	6	38
M	0	2	1	2	0	3	7	4	4	1	1	5	6	36
MF	0	3	2	3	0	4	12	8	10	2	6	12	12	74
<i>VIA LUIGI TESTA</i>														
F	0	1	1	2	2	0	3	8	1	0	2	1	7	28
M	0	1	3	2	0	2	4	3	4	0	1	3	3	26
MF	0	2	4	4	2	2	7	11	5	0	3	4	10	54
<i>VIA MADONNA DEL BOSCO</i>														
F	0	2	0	1	1	0	3	1	4	2	2	3	35	54
M	0	1	1	1	1	0	1	3	2	1	2	2	7	22
MF	0	3	1	2	2	0	4	4	6	3	4	5	42	76
<i>VIA MARTIN LUTHER KING</i>														
F	0	1	0	0	0	0	1	1	0	0	0	0	0	3
M	0	2	1	1	0	0	0	2	1	0	0	0	1	8
MF	0	3	1	1	0	0	1	3	1	0	0	0	1	11

SITUAZIONE DELLA CITTADINANZA AL 01/01/2009

CIRCOSCRIZIONE - 2

<i>S</i>	<i>0</i>	<i>01-04</i>	<i>05-09</i>	<i>10-14</i>	<i>15-19</i>	<i>20-24</i>	<i>25-34</i>	<i>35-44</i>	<i>45-54</i>	<i>55-59</i>	<i>60-64</i>	<i>65-69</i>	<i>OLTRE</i>	<i>TOTALE</i>
<i>VIA MICHELANGELO DA CARAVAGGIO</i>														
F	0	0	1	3	0	1	1	3	7	2	4	3	6	31
M	1	0	0	0	1	2	6	7	5	1	4	1	5	33
MF	1	0	1	3	1	3	7	10	12	3	8	4	11	64
<i>VIA MILANO</i>														
F	2	1	4	2	3	2	0	6	10	4	4	2	12	52
M	0	2	1	0	1	3	4	5	3	1	6	1	8	35
MF	2	3	5	2	4	5	4	11	13	5	10	3	20	87
<i>VIA MOSE' DEL BROLO</i>														
F	2	2	1	0	2	5	7	8	11	6	8	5	26	83
M	3	2	0	1	3	2	4	11	9	6	6	6	10	63
MF	5	4	1	1	5	7	11	19	20	12	14	11	36	146
<i>VIA NATALE MORZENTI</i>														
F	0	0	0	0	2	0	0	0	2	0	0	1	2	7
M	0	0	0	0	2	0	2	0	1	1	0	0	2	8
MF	0	0	0	0	4	0	2	0	3	1	0	1	4	15
<i>VIA NICOLA MOIETTA</i>														
F	0	1	1	0	0	0	1	1	0	0	1	0	3	8
M	0	1	0	0	1	0	1	1	0	0	1	0	1	6
MF	0	2	1	0	1	0	2	2	0	0	2	0	4	14
<i>VIA NINI ALESSANDRO DA FANO</i>														
F	0	0	0	0	0	0	0	0	0	0	0	0	0	0
M	0	0	0	0	0	0	0	0	0	0	0	0	0	0
MF	0	0	0	0	0	0	0	0	0	0	0	0	0	0
<i>VIA NINO BIXIO</i>														
F	1	2	3	4	1	2	6	7	6	4	4	2	12	54
M	0	2	1	2	1	2	9	8	7	6	4	0	5	47
MF	1	4	4	6	2	4	15	15	13	10	8	2	17	101

SITUAZIONE DELLA CITTADINANZA AL 01/01/2009**CIRCOSCRIZIONE - 2**

<i>S</i>	<i>0</i>	<i>01-04</i>	<i>05-09</i>	<i>10-14</i>	<i>15-19</i>	<i>20-24</i>	<i>25-34</i>	<i>35-44</i>	<i>45-54</i>	<i>55-59</i>	<i>60-64</i>	<i>65-69</i>	<i>OLTRE</i>	<i>TOTALE</i>
<i>VIA PADRE MASSIMILIANO KOLBE</i>														
F	0	0	0	0	0	0	0	0	0	0	0	0	0	0
M	0	0	0	0	0	0	0	0	0	0	0	0	1	1
MF	0	0	0	0	0	0	0	0	0	0	0	0	1	1
<i>VIA PALERMO</i>														
F	0	0	1	0	0	0	1	2	2	1	1	4	7	19
M	1	0	2	1	1	0	0	3	1	2	0	0	4	15
MF	1	0	3	1	1	0	1	5	3	3	1	4	11	34
<i>VIA PAOLO GAFFURI</i>														
F	0	4	2	4	3	5	7	18	17	9	0	4	17	90
M	2	6	2	7	8	11	4	21	13	6	2	5	10	97
MF	2	10	4	11	11	16	11	39	30	15	2	9	27	187
<i>VIA PIER LUIGI TODESCHINI</i>														
F	0	1	3	3	0	0	1	3	0	1	3	2	1	18
M	0	0	1	0	1	0	1	4	1	1	2	2	1	14
MF	0	1	4	3	1	0	2	7	1	2	5	4	2	32
<i>VIA PIETRO MASCAGNI</i>														
F	0	0	1	0	1	0	0	3	4	0	0	0	2	11
M	0	1	0	2	1	1	0	3	4	1	0	0	3	16
MF	0	1	1	2	2	1	0	6	8	1	0	0	5	27
<i>VIA PIETRO RONZONI</i>														
F	0	5	3	0	2	5	9	17	11	5	5	1	0	63
M	1	2	6	5	0	3	5	15	10	4	3	1	0	55
MF	1	7	9	5	2	8	14	32	21	9	8	2	0	118
<i>VIA POLARESCO</i>														
F	0	4	7	7	9	8	8	16	20	15	9	4	22	129
M	0	4	7	6	4	3	15	15	17	14	5	3	10	103
MF	0	8	14	13	13	11	23	31	37	29	14	7	32	232

SITUAZIONE DELLA CITTADINANZA AL 01/01/2009**CIRCOSCRIZIONE - 2**

<i>S</i>	<i>0</i>	<i>01-04</i>	<i>05-09</i>	<i>10-14</i>	<i>15-19</i>	<i>20-24</i>	<i>25-34</i>	<i>35-44</i>	<i>45-54</i>	<i>55-59</i>	<i>60-64</i>	<i>65-69</i>	<i>OLTRE</i>	<i>TOTALE</i>
<i>VIA QUATTRO NOVEMBRE</i>														
F	2	13	13	10	9	10	33	41	50	18	28	41	182	450
M	4	7	8	8	10	11	32	44	32	21	19	25	78	299
MF	6	20	21	18	19	21	65	85	82	39	47	66	260	749
<i>VIA RABAIONA</i>														
F	0	0	0	0	0	0	0	1	0	0	0	0	0	1
M	0	0	0	0	0	0	0	2	0	0	0	0	0	2
MF	0	0	0	0	0	0	0	3	0	0	0	0	0	3
<i>VIA RICCARDO WAGNER</i>														
F	0	0	0	0	0	0	1	2	2	0	1	1	1	8
M	0	0	0	1	1	0	1	0	1	0	1	0	1	6
MF	0	0	0	1	1	0	2	2	3	0	2	1	2	14
<i>VIA RICCARDO ZANDONAI</i>														
F	0	1	2	1	0	1	4	4	5	3	0	1	9	31
M	1	0	0	1	1	1	4	6	2	2	0	0	6	24
MF	1	1	2	2	1	2	8	10	7	5	0	1	15	55
<i>VIA ROBERTO KOCH</i>														
F	0	0	0	1	0	0	2	0	1	0	1	3	4	12
M	0	1	0	0	0	0	0	1	1	0	0	0	5	8
MF	0	1	0	1	0	0	2	1	2	0	1	3	9	20
<i>VIA ROSA AGAZZI</i>														
F	0	0	0	0	0	0	1	0	1	0	1	0	1	4
M	0	0	0	0	0	0	1	0	0	0	0	0	2	3
MF	0	0	0	0	0	0	2	0	1	0	1	0	3	7
<i>VIA SAN MARTINO DELLA PIGRIZIA</i>														
F	0	0	1	1	0	0	0	3	2	0	2	2	7	18
M	0	0	2	0	1	2	1	4	0	1	1	2	7	21
MF	0	0	3	1	1	2	1	7	2	1	3	4	14	39

SITUAZIONE DELLA CITTADINANZA AL 01/01/2009

CIRCOSCRIZIONE - 2

<i>S</i>	<i>0</i>	<i>01-04</i>	<i>05-09</i>	<i>10-14</i>	<i>15-19</i>	<i>20-24</i>	<i>25-34</i>	<i>35-44</i>	<i>45-54</i>	<i>55-59</i>	<i>60-64</i>	<i>65-69</i>	<i>OLTRE</i>	<i>TOTALE</i>
<i>VIA SAN MATTEO ALLA BENAGLIA</i>														
F	0	0	1	0	0	0	5	1	4	0	3	4	4	22
M	0	3	1	3	1	1	2	4	6	1	3	2	6	33
MF	0	3	2	3	1	1	7	5	10	1	6	6	10	55
<i>VIA SANTA LUCIA</i>														
F	0	0	0	2	1	2	4	4	4	2	3	1	12	35
M	1	1	1	1	1	1	3	2	5	1	2	2	5	26
MF	1	1	1	3	2	3	7	6	9	3	5	3	17	61
<i>VIA SECCHI PADRE ANGELO</i>														
F	0	0	0	0	1	2	3	1	3	1	0	1	7	19
M	0	0	0	2	0	1	0	1	2	1	2	1	5	15
MF	0	0	0	2	1	3	3	2	5	2	2	2	12	34
<i>VIA TARQUINIO MERULA</i>														
F	1	1	2	3	2	3	2	10	7	0	4	4	10	49
M	0	0	5	4	0	3	0	7	5	5	0	2	4	35
MF	1	1	7	7	2	6	2	17	12	5	4	6	14	84
<i>VIA TORINO</i>														
F	1	1	3	1	2	3	4	6	10	5	3	5	6	50
M	1	2	1	3	0	1	7	9	6	5	5	3	6	49
MF	2	3	4	4	2	4	11	15	16	10	8	8	12	99
<i>VIA UMBERTO GIORDANO</i>														
F	1	2	5	6	5	3	8	14	9	4	3	10	47	117
M	0	1	3	0	3	3	14	17	13	4	2	3	26	89
MF	1	3	8	6	8	6	22	31	22	8	5	13	73	206
<i>VIA VINCENZO ANGELO ORELLI</i>														
F	0	0	0	0	0	0	2	1	1	1	2	0	3	10
M	0	1	1	0	0	0	0	0	5	0	1	1	1	10
MF	0	1	1	0	0	0	2	1	6	1	3	1	4	20

SITUAZIONE DELLA CITTADINANZA AL 01/01/2009**CIRCOSCRIZIONE - 2**

<i>S</i>	<i>0</i>	<i>01-04</i>	<i>05-09</i>	<i>10-14</i>	<i>15-19</i>	<i>20-24</i>	<i>25-34</i>	<i>35-44</i>	<i>45-54</i>	<i>55-59</i>	<i>60-64</i>	<i>65-69</i>	<i>OLTRE</i>	<i>TOTALE</i>
<i>VIA VINCENZO BELLINI</i>														
F	1	5	3	3	11	5	12	13	29	6	12	2	22	124
M	2	7	9	7	9	2	8	19	26	6	6	5	15	121
MF	3	12	12	10	20	7	20	32	55	12	18	7	37	245
<i>VIA VINCENZO BONOMINI</i>														
F	2	0	6	5	7	8	9	21	16	9	7	6	38	134
M	0	1	10	3	5	6	16	15	11	8	6	6	15	102
MF	2	1	16	8	12	14	25	36	27	17	13	12	53	236
<i>VIA VINCENZO VELA</i>														
F	0	0	0	0	3	0	1	0	6	1	0	1	6	18
M	0	1	0	0	0	0	1	0	4	0	0	0	3	9
MF	0	1	0	0	3	0	2	0	10	1	0	1	9	27
<i>VIA WOLFGANG GOETHE</i>														
F	0	2	3	2	3	1	4	11	5	6	4	0	4	45
M	0	1	2	1	3	3	7	6	7	3	4	3	0	40
MF	0	3	5	3	6	4	11	17	12	9	8	3	4	85
<i>VIA XXIV MAGGIO</i>														
F	5	18	33	19	16	23	62	82	71	32	23	31	139	554
M	7	17	20	31	22	20	61	87	58	22	22	19	82	468
MF	12	35	53	50	38	43	123	169	129	54	45	50	221	1022
<i>VIALE CORPO ITALIANO DI LIBERAZIONE</i>														
F	0	1	2	4	5	7	6	8	15	9	5	5	11	78
M	0	1	1	4	6	12	6	8	6	13	6	5	7	75
MF	0	2	3	8	11	19	12	16	21	22	11	10	18	153
<i>VIALE LUIGI PASTEUR</i>														
F	0	3	5	10	10	3	10	19	13	9	8	18	54	162
M	0	3	3	9	6	9	11	18	20	8	4	13	42	146
MF	0	6	8	19	16	12	21	37	33	17	12	31	96	308

SITUAZIONE DELLA CITTADINANZA AL 01/01/2009

CIRCOSCRIZIONE - 2

<i>S</i>	<i>0</i>	<i>01-04</i>	<i>05-09</i>	<i>10-14</i>	<i>15-19</i>	<i>20-24</i>	<i>25-34</i>	<i>35-44</i>	<i>45-54</i>	<i>55-59</i>	<i>60-64</i>	<i>65-69</i>	<i>OLTRE</i>	<i>TOTALE</i>
<i>VIALE PIETRO E MARIA CURIE</i>														
F	1	1	1	3	5	2	9	23	12	12	17	30	58	174
M	0	3	4	5	3	3	13	21	14	6	9	20	57	158
MF	1	4	5	8	8	5	22	44	26	18	26	50	115	332
<i>VIALE SALVO D'ACQUISTO</i>														
F	0	0	0	0	0	0	3	4	2	4	0	2	2	17
M	0	2	3	1	0	1	2	4	2	2	1	1	1	20
MF	0	2	3	1	0	1	5	8	4	6	1	3	3	37

SITUAZIONE DELLA CITTADINANZA AL 01/01/2009**CIRCOSCRIZIONE - 3**

<i>S</i>	<i>0</i>	<i>01-04</i>	<i>05-09</i>	<i>10-14</i>	<i>15-19</i>	<i>20-24</i>	<i>25-34</i>	<i>35-44</i>	<i>45-54</i>	<i>55-59</i>	<i>60-64</i>	<i>65-69</i>	<i>OLTRE</i>	<i>TOTALE</i>
<i>LARGO COLLE APERTO</i>														
F	0	1	5	1	2	1	2	6	8	5	1	2	11	45
M	0	1	1	2	0	4	6	3	4	3	2	1	6	33
MF	0	2	6	3	2	5	8	9	12	8	3	3	17	78
<i>LARGO DI PORTA SANT'ALESSANDRO</i>														
F	0	0	0	0	0	0	0	0	0	0	0	0	1	1
M	0	0	0	0	0	0	0	0	0	0	0	0	0	0
MF	0	0	0	0	0	0	0	0	0	0	0	0	1	1
<i>PASSAGGIO BECHARINO DA PRATTA</i>														
F	0	0	0	0	0	0	0	0	0	0	0	0	0	0
M	0	0	0	0	0	0	1	0	0	0	0	0	0	1
MF	0	0	0	0	0	0	1	0	0	0	0	0	0	1
<i>PASSAGGIO CA' LONGA</i>														
F	0	0	1	2	0	0	0	2	4	0	1	1	3	14
M	0	0	0	1	2	1	1	1	3	0	1	0	5	15
MF	0	0	1	3	2	1	1	3	7	0	2	1	8	29
<i>PIAZZA CITTADELLA</i>														
F	0	0	0	0	0	0	0	0	0	0	0	0	0	0
M	0	0	0	0	0	0	0	1	1	0	0	0	0	2
MF	0	0	0	0	0	0	0	1	1	0	0	0	0	2
<i>PIAZZA DUOMO</i>														
F	1	0	0	1	0	0	1	0	0	0	0	0	0	3
M	0	0	1	0	0	0	1	0	0	0	0	0	1	3
MF	1	0	1	1	0	0	2	0	0	0	0	0	1	6
<i>PIAZZA LORENZO MASCHERONI</i>														
F	1	2	2	0	2	0	2	7	5	2	2	3	5	33
M	0	0	0	1	0	1	2	5	8	2	2	1	3	25
MF	1	2	2	1	2	1	4	12	13	4	4	4	8	58

SITUAZIONE DELLA CITTADINANZA AL 01/01/2009

CIRCOSCRIZIONE - 3

<i>S</i>	<i>0</i>	<i>01-04</i>	<i>05-09</i>	<i>10-14</i>	<i>15-19</i>	<i>20-24</i>	<i>25-34</i>	<i>35-44</i>	<i>45-54</i>	<i>55-59</i>	<i>60-64</i>	<i>65-69</i>	<i>OLTRE</i>	<i>TOTALE</i>
<i>PIAZZA LUIGI ANGELINI</i>														
F	0	0	0	1	1	1	2	5	3	2	0	2	6	23
M	0	0	1	0	1	2	2	3	2	1	2	0	3	17
MF	0	0	1	1	2	3	4	8	5	3	2	2	9	40
<i>PIAZZA MERCATO DEL FIENO</i>														
F	0	0	0	0	1	2	3	4	6	2	5	1	10	34
M	1	0	0	0	0	3	4	4	3	3	4	4	3	29
MF	1	0	0	0	1	5	7	8	9	5	9	5	13	63
<i>PIAZZA MERCATO DELLE SCARPE</i>														
F	0	0	0	0	0	0	0	1	0	0	0	0	1	2
M	0	1	0	1	0	0	0	1	0	0	0	0	0	3
MF	0	1	0	1	0	0	0	2	0	0	0	0	1	5
<i>PIAZZA REGINALDO GIULIANI</i>														
F	0	0	0	2	0	0	2	3	7	0	1	2	11	28
M	0	0	0	2	0	1	0	1	1	0	1	1	6	13
MF	0	0	0	4	0	1	2	4	8	0	2	3	17	41
<i>PIAZZA ROSATE</i>														
F	0	0	0	0	0	0	0	0	0	0	0	0	0	0
M	0	0	0	0	0	0	0	0	0	0	0	0	0	0
MF	0	0	0	0	0	0	0	0	0	0	0	0	0	0
<i>PIAZZA TERZI</i>														
F	0	0	0	0	0	0	1	1	2	1	0	0	0	5
M	0	0	0	1	1	0	0	1	2	0	0	0	2	7
MF	0	0	0	1	1	0	1	2	4	1	0	0	2	12
<i>PIAZZA VECCHIA</i>														
F	0	0	3	1	1	0	1	6	0	0	1	0	0	13
M	0	1	0	2	1	0	1	8	4	1	1	1	0	20
MF	0	1	3	3	2	0	2	14	4	1	2	1	0	33

SITUAZIONE DELLA CITTADINANZA AL 01/01/2009

CIRCOSCRIZIONE - 3

<i>S</i>	<i>0</i>	<i>01-04</i>	<i>05-09</i>	<i>10-14</i>	<i>15-19</i>	<i>20-24</i>	<i>25-34</i>	<i>35-44</i>	<i>45-54</i>	<i>55-59</i>	<i>60-64</i>	<i>65-69</i>	<i>OLTRE</i>	<i>TOTALE</i>
<i>PIAZZALE BRIGATA LEGNANO</i>														
F	0	0	0	0	0	0	0	0	0	0	0	0	0	0
M	0	0	0	0	0	0	0	0	0	0	0	0	0	0
MF	0	0	0	0	0	0	0	0	0	0	0	0	0	0
<i>PIAZZETTA GUIDO ZAVADINI</i>														
F	0	1	0	0	2	0	1	3	2	0	0	0	0	9
M	0	0	2	0	1	0	0	1	2	0	0	1	0	7
MF	0	1	2	0	3	0	1	4	4	0	0	1	0	16
<i>PIAZZETTA TERESA EUSTOCHIO VERZERI</i>														
F	0	0	0	0	1	0	1	1	2	1	5	0	4	15
M	0	0	0	1	0	0	1	2	1	0	0	1	1	7
MF	0	0	0	1	1	0	2	3	3	1	5	1	5	22
<i>SALITA DELLO SCORLAZZONE</i>														
F	0	0	0	5	1	1	0	2	3	0	0	0	3	15
M	0	0	2	0	1	1	0	3	3	0	0	0	0	10
MF	0	0	2	5	2	2	0	5	6	0	0	0	3	25
<i>SCALETTA DELLE MORE</i>														
F	0	0	1	0	0	0	0	2	1	0	0	1	2	7
M	0	1	0	0	0	1	1	1	1	0	0	1	1	7
MF	0	1	1	0	0	1	1	3	2	0	0	2	3	14
<i>SCALETTA SAN MARTINO</i>														
F	0	0	0	0	0	0	0	0	0	0	2	1	0	3
M	0	0	0	0	0	0	1	0	0	0	0	2	1	4
MF	0	0	0	0	0	0	1	0	0	0	2	3	1	7
<i>STRADA AL MULINO</i>														
F	0	0	0	0	0	3	1	1	2	0	1	2	1	11
M	0	0	0	2	0	0	1	0	3	0	1	2	2	11
MF	0	0	0	2	0	3	2	1	5	0	2	4	3	22

SITUAZIONE DELLA CITTADINANZA AL 01/01/2009

CIRCOSCRIZIONE - 3

<i>S</i>	<i>0</i>	<i>01-04</i>	<i>05-09</i>	<i>10-14</i>	<i>15-19</i>	<i>20-24</i>	<i>25-34</i>	<i>35-44</i>	<i>45-54</i>	<i>55-59</i>	<i>60-64</i>	<i>65-69</i>	<i>OLTRE</i>	<i>TOTALE</i>
<i>VIA AL PIANONE</i>														
F	0	0	1	1	0	1	5	2	3	1	1	2	2	19
M	1	1	0	1	0	0	4	3	5	1	1	1	2	20
MF	1	1	1	2	0	1	9	5	8	2	2	3	4	39
<i>VIA ALLA PORTA DI S. LORENZO</i>														
F	1	2	0	1	0	0	3	4	2	0	0	2	3	18
M	1	0	0	0	0	1	1	4	2	1	0	3	1	14
MF	2	2	0	1	0	1	4	8	4	1	0	5	4	32
<i>VIA ALLE CASE MORONI</i>														
F	0	0	0	0	1	0	0	1	0	0	0	0	1	3
M	0	0	0	1	0	0	0	0	1	0	0	0	1	3
MF	0	0	0	1	1	0	0	1	1	0	0	0	2	6
<i>VIA ARENA</i>														
F	0	0	3	5	3	5	5	8	11	4	4	4	22	74
M	0	1	1	1	2	3	3	9	11	4	2	1	6	44
MF	0	1	4	6	5	8	8	17	22	8	6	5	28	118
<i>VIA ASTINO</i>														
F	0	0	0	1	1	4	2	2	7	1	2	4	5	29
M	0	1	0	1	1	2	3	3	4	1	4	1	7	28
MF	0	1	0	2	2	6	5	5	11	2	6	5	12	57
<i>VIA BARTOLOMEO COLLEONI</i>														
F	1	4	6	3	4	6	13	20	18	5	3	3	17	103
M	1	4	4	3	3	4	15	23	13	6	6	2	9	93
MF	2	8	10	6	7	10	28	43	31	11	9	5	26	196
<i>VIA BOCCOLA</i>														
F	0	1	0	2	1	0	1	5	1	0	0	1	1	13
M	0	0	2	1	0	0	1	2	1	0	0	0	1	8
MF	0	1	2	3	1	0	2	7	2	0	0	1	2	21

SITUAZIONE DELLA CITTADINANZA AL 01/01/2009**CIRCOSCRIZIONE - 3**

<i>S</i>	<i>0</i>	<i>01-04</i>	<i>05-09</i>	<i>10-14</i>	<i>15-19</i>	<i>20-24</i>	<i>25-34</i>	<i>35-44</i>	<i>45-54</i>	<i>55-59</i>	<i>60-64</i>	<i>65-69</i>	<i>OLTRE</i>	<i>TOTALE</i>
<i>VIA BORGO CANALE</i>														
F	0	4	10	10	9	3	10	23	19	9	11	4	36	148
M	1	4	3	4	12	7	16	22	22	12	10	8	18	139
MF	1	8	13	14	21	10	26	45	41	21	21	12	54	287
<i>VIA CASTAGNETA</i>														
F	0	0	5	1	1	5	11	12	14	7	2	1	20	79
M	2	4	3	6	6	5	8	12	18	4	3	4	9	84
MF	2	4	8	7	7	10	19	24	32	11	5	5	29	163
<i>VIA CASTELLO</i>														
F	0	0	1	0	0	1	1	1	3	3	0	1	1	12
M	0	0	3	0	2	2	0	1	3	2	1	0	2	16
MF	0	0	4	0	2	3	1	2	6	5	1	1	3	28
<i>VIA CIAREGOTTO</i>														
F	0	0	0	0	0	0	0	0	1	0	0	0	1	2
M	0	0	0	0	0	0	0	0	2	0	0	0	1	3
MF	0	0	0	0	0	0	0	0	3	0	0	0	2	5
<i>VIA COLLE DEI ROCCOLI</i>														
F	0	0	2	0	1	0	2	7	0	5	3	3	1	24
M	1	2	3	4	0	1	2	3	6	3	3	4	0	32
MF	1	2	5	4	1	1	4	10	6	8	6	7	1	56
<i>VIA COSTANTINO BELTRAMI</i>														
F	0	1	1	2	1	3	3	10	3	6	3	3	6	42
M	0	1	7	1	2	2	3	5	3	3	4	5	3	39
MF	0	2	8	3	3	5	6	15	6	9	7	8	9	81
<i>VIA DEGLI ORTI</i>														
F	0	0	0	0	1	3	0	0	4	1	2	1	0	12
M	0	0	0	0	1	0	1	1	1	3	1	0	1	9
MF	0	0	0	0	2	3	1	1	5	4	3	1	1	21

SITUAZIONE DELLA CITTADINANZA AL 01/01/2009

CIRCOSCRIZIONE - 3

<i>S</i>	<i>0</i>	<i>01-04</i>	<i>05-09</i>	<i>10-14</i>	<i>15-19</i>	<i>20-24</i>	<i>25-34</i>	<i>35-44</i>	<i>45-54</i>	<i>55-59</i>	<i>60-64</i>	<i>65-69</i>	<i>OLTRE</i>	<i>TOTALE</i>
<i>VIA DEGLI ORTOLANI</i>														
F	0	0	4	1	0	0	1	3	0	2	1	2	1	15
M	0	1	0	2	0	1	0	2	3	1	1	2	1	14
MF	0	1	4	3	0	1	1	5	3	3	2	4	2	29
<i>VIA DEL PARADISO</i>														
F	0	0	0	1	0	0	1	1	1	0	1	1	1	7
M	0	0	0	1	1	0	1	1	1	0	0	0	2	7
MF	0	0	0	2	1	0	2	2	2	0	1	1	3	14
<i>VIA DEL PAVIONE</i>														
F	0	0	2	4	3	1	4	6	9	0	2	0	2	33
M	0	1	4	2	3	2	3	2	8	1	1	1	1	29
MF	0	1	6	6	6	3	7	8	17	1	3	1	3	62
<i>VIA DEL RIONE</i>														
F	0	0	0	0	0	0	0	0	0	0	0	0	1	1
M	0	0	0	0	0	0	0	0	0	0	0	1	0	1
MF	0	0	0	0	0	0	0	0	0	0	0	1	1	2
<i>VIA DEL SOLE</i>														
F	0	0	0	1	0	0	0	1	0	0	1	0	2	5
M	0	0	1	0	0	0	0	0	1	0	1	0	2	5
MF	0	0	1	1	0	0	0	1	1	0	2	0	4	10
<i>VIA DELL'ALLEGREZZA</i>														
F	1	0	0	1	2	0	2	0	2	1	2	0	0	11
M	0	0	0	0	1	1	2	0	1	2	0	2	0	9
MF	1	0	0	1	3	1	4	0	3	3	2	2	0	20
<i>VIA DELLE PRIMULE</i>														
F	0	0	0	0	0	0	0	0	0	0	0	0	1	1
M	0	0	0	0	0	0	0	0	1	0	0	0	1	2
MF	0	0	0	0	0	0	0	0	1	0	0	0	2	3

SITUAZIONE DELLA CITTADINANZA AL 01/01/2009

CIRCOSCRIZIONE - 3

<i>S</i>	<i>0</i>	<i>01-04</i>	<i>05-09</i>	<i>10-14</i>	<i>15-19</i>	<i>20-24</i>	<i>25-34</i>	<i>35-44</i>	<i>45-54</i>	<i>55-59</i>	<i>60-64</i>	<i>65-69</i>	<i>OLTRE</i>	<i>TOTALE</i>
<i>VIA DI MEZZO</i>														
F	0	0	1	2	2	0	3	5	5	1	0	1	5	25
M	1	1	0	3	1	0	2	2	4	2	1	1	1	19
MF	1	1	1	5	3	0	5	7	9	3	1	2	6	44
<i>VIA FARA</i>														
F	0	2	3	2	3	3	3	9	8	3	4	4	11	55
M	0	0	2	3	8	0	6	10	11	1	6	1	4	52
MF	0	2	5	5	11	3	9	19	19	4	10	5	15	107
<i>VIA FELICE CAVAGNIS</i>														
F	0	0	0	1	1	0	1	1	5	1	1	1	4	16
M	0	0	0	1	1	2	1	2	4	1	1	0	2	15
MF	0	0	0	2	2	2	2	3	9	2	2	1	6	31
<i>VIA FONTANA</i>														
F	1	3	1	4	4	4	12	9	14	3	7	3	10	75
M	1	7	5	3	1	4	7	15	8	7	5	4	7	74
MF	2	10	6	7	5	8	19	24	22	10	12	7	17	149
<i>VIA FONTANABROLO</i>														
F	0	1	2	4	1	0	0	3	2	0	2	3	1	19
M	0	0	2	2	0	0	2	2	3	0	1	0	3	15
MF	0	1	4	6	1	0	2	5	5	0	3	3	4	34
<i>VIA GAETANO DONIZETTI</i>														
F	1	1	1	6	6	0	12	13	12	2	2	6	10	72
M	0	3	3	1	4	4	10	15	17	6	1	3	8	75
MF	1	4	4	7	10	4	22	28	29	8	3	9	18	147
<i>VIA GHISLENI MAZZOLA</i>														
F	0	1	0	2	2	0	1	2	5	0	0	1	8	22
M	0	2	0	1	3	1	0	1	5	0	0	0	3	16
MF	0	3	0	3	5	1	1	3	10	0	0	1	11	38

SITUAZIONE DELLA CITTADINANZA AL 01/01/2009

CIRCOSCRIZIONE - 3

<i>S</i>	<i>0</i>	<i>01-04</i>	<i>05-09</i>	<i>10-14</i>	<i>15-19</i>	<i>20-24</i>	<i>25-34</i>	<i>35-44</i>	<i>45-54</i>	<i>55-59</i>	<i>60-64</i>	<i>65-69</i>	<i>OLTRE</i>	<i>TOTALE</i>
<i>VIA GIOVANNI MAIRONI DA PONTE</i>														
F	0	0	0	0	0	0	0	0	0	0	0	0	1	1
M	0	0	0	0	0	0	0	0	0	0	1	0	1	2
MF	0	0	0	0	0	0	0	0	0	0	1	0	2	3
<i>VIA GIOVANNI MARIENI</i>														
F	0	0	1	1	0	0	3	3	2	0	2	1	7	20
M	0	0	3	2	0	0	2	2	3	0	0	1	1	14
MF	0	0	4	3	0	0	5	5	5	0	2	2	8	34
<i>VIA GOMBITO</i>														
F	0	2	1	1	0	1	9	6	8	5	8	5	15	61
M	1	2	1	1	1	5	7	14	9	3	4	3	7	58
MF	1	4	2	2	1	6	16	20	17	8	12	8	22	119
<i>VIA LAVANDERIO</i>														
F	0	1	0	1	1	0	2	5	2	1	1	0	2	16
M	0	2	2	1	4	2	2	2	2	3	2	1	1	24
MF	0	3	2	2	5	2	4	7	4	4	3	1	3	40
<i>VIA MADONNA DELLA CASTAGNA</i>														
F	0	2	0	0	0	1	2	0	1	1	0	1	1	9
M	1	0	1	0	0	1	1	1	2	0	0	0	2	9
MF	1	2	1	0	0	2	3	1	3	1	0	1	3	18
<i>VIA MARIO LUPO</i>														
F	0	0	0	2	2	0	3	2	4	1	1	5	6	26
M	0	0	2	0	0	1	1	5	2	4	0	0	5	20
MF	0	0	2	2	2	1	4	7	6	5	1	5	11	46
<i>VIA MONTE BASTIA</i>														
F	0	1	1	4	0	2	3	6	6	2	5	2	1	33
M	1	2	2	4	2	2	4	7	3	1	2	3	3	36
MF	1	3	3	8	2	4	7	13	9	3	7	5	4	69

SITUAZIONE DELLA CITTADINANZA AL 01/01/2009**CIRCOSCRIZIONE - 3**

<i>S</i>	<i>0</i>	<i>01-04</i>	<i>05-09</i>	<i>10-14</i>	<i>15-19</i>	<i>20-24</i>	<i>25-34</i>	<i>35-44</i>	<i>45-54</i>	<i>55-59</i>	<i>60-64</i>	<i>65-69</i>	<i>OLTRE</i>	<i>TOTALE</i>
<i>VIA MORATELLI</i>														
F	0	0	0	0	0	0	0	0	1	0	1	0	1	3
M	0	0	0	0	0	1	0	0	1	0	0	0	0	2
MF	0	0	0	0	0	1	0	0	2	0	1	0	1	5
<i>VIA ORSAROLA</i>														
F	0	2	2	0	0	0	0	2	0	1	0	0	1	8
M	0	0	0	0	0	0	1	1	1	0	1	1	0	5
MF	0	2	2	0	0	0	1	3	1	1	1	1	1	13
<i>VIA OSMANO</i>														
F	0	1	0	0	0	0	1	1	1	0	1	1	0	6
M	0	1	0	0	0	0	4	1	1	0	0	0	0	7
MF	0	2	0	0	0	0	5	2	2	0	1	1	0	13
<i>VIA PASCOLO DEI TEDESCHI</i>														
F	0	0	0	0	0	0	0	0	1	0	0	0	1	2
M	0	0	0	0	0	0	0	0	0	1	0	0	0	1
MF	0	0	0	0	0	0	0	0	1	1	0	0	1	3
<i>VIA PIETRO PESENTI</i>														
F	0	0	0	3	3	0	1	1	4	0	0	0	2	14
M	0	0	2	3	1	2	2	1	6	2	1	0	0	20
MF	0	0	2	6	4	2	3	2	10	2	1	0	2	34
<i>VIA PORTA DIPINTA</i>														
F	0	5	11	6	3	6	15	29	15	9	8	15	25	147
M	2	6	9	5	4	5	18	27	18	10	5	11	20	140
MF	2	11	20	11	7	11	33	56	33	19	13	26	45	287
<i>VIA RAMERA</i>														
F	1	1	1	0	2	2	3	5	4	0	0	4	4	27
M	0	0	3	0	0	0	0	6	9	3	0	2	3	26
MF	1	1	4	0	2	2	3	11	13	3	0	6	7	53

SITUAZIONE DELLA CITTADINANZA AL 01/01/2009**CIRCOSCRIZIONE - 3**

<i>S</i>	<i>0</i>	<i>01-04</i>	<i>05-09</i>	<i>10-14</i>	<i>15-19</i>	<i>20-24</i>	<i>25-34</i>	<i>35-44</i>	<i>45-54</i>	<i>55-59</i>	<i>60-64</i>	<i>65-69</i>	<i>OLTRE</i>	<i>TOTALE</i>
<i>VIA REBETTA ALTA</i>														
F	0	0	0	1	2	0	1	2	3	2	0	0	0	11
M	0	0	1	1	1	1	0	2	3	0	1	1	0	11
MF	0	0	1	2	3	1	1	4	6	2	1	1	0	22
<i>VIA REBETTA BASSA</i>														
F	0	1	1	1	0	0	0	3	0	1	1	1	1	10
M	0	0	1	1	1	1	0	3	2	1	1	0	1	12
MF	0	1	2	2	1	1	0	6	2	2	2	1	2	22
<i>VIA RIPA PASQUALINA</i>														
F	0	0	0	0	1	1	0	0	3	1	0	0	0	6
M	0	0	0	0	2	0	1	0	2	1	0	0	0	6
MF	0	0	0	0	3	1	1	0	5	2	0	0	0	12
<i>VIA RIVOLA</i>														
F	0	0	0	0	1	2	0	0	0	0	1	0	1	5
M	0	0	0	0	0	0	0	0	1	1	0	2	1	5
MF	0	0	0	0	1	2	0	0	1	1	1	2	2	10
<i>VIA ROCCA</i>														
F	0	2	2	1	2	5	5	7	10	5	3	4	23	69
M	1	2	4	2	3	2	3	6	5	4	2	5	6	45
MF	1	4	6	3	5	7	8	13	15	9	5	9	29	114
<i>VIA ROCCOLINO</i>														
F	0	0	0	0	0	1	1	1	1	3	1	0	3	11
M	0	0	3	0	0	1	0	0	1	1	1	1	0	8
MF	0	0	3	0	0	2	1	1	2	4	2	1	3	19
<i>VIA ROSATE</i>														
F	0	0	0	0	0	1	0	0	0	1	0	0	1	3
M	0	0	0	0	0	0	1	0	0	1	0	0	0	2
MF	0	0	0	0	0	1	1	0	0	2	0	0	1	5

SITUAZIONE DELLA CITTADINANZA AL 01/01/2009**CIRCOSCRIZIONE - 3**

<i>S</i>	<i>0</i>	<i>01-04</i>	<i>05-09</i>	<i>10-14</i>	<i>15-19</i>	<i>20-24</i>	<i>25-34</i>	<i>35-44</i>	<i>45-54</i>	<i>55-59</i>	<i>60-64</i>	<i>65-69</i>	<i>OLTRE</i>	<i>TOTALE</i>
<i>VIA SALVECCHIO</i>														
F	0	2	1	1	1	0	5	9	4	5	1	1	14	44
M	0	4	4	3	1	3	9	9	7	2	4	1	8	55
MF	0	6	5	4	2	3	14	18	11	7	5	2	22	99
<i>VIA SAN GIACOMO</i>														
F	0	2	2	3	3	5	8	13	16	2	6	2	20	82
M	0	4	3	4	8	4	6	12	14	6	8	3	11	83
MF	0	6	5	7	11	9	14	25	30	8	14	5	31	165
<i>VIA SAN LORENZINO</i>														
F	1	1	1	0	1	2	1	4	3	3	1	1	3	22
M	0	1	1	0	1	0	3	4	3	1	0	3	1	18
MF	1	2	2	0	2	2	4	8	6	4	1	4	4	40
<i>VIA SAN LORENZO</i>														
F	1	2	2	4	6	8	9	18	17	1	6	11	24	109
M	0	3	5	8	9	6	2	15	18	9	6	11	9	101
MF	1	5	7	12	15	14	11	33	35	10	12	22	33	210
<i>VIA SAN MARTINO DELLA PIGRIZIA</i>														
F	1	3	4	3	1	0	2	13	5	3	3	2	8	48
M	1	2	5	0	0	2	3	7	2	1	2	4	11	40
MF	2	5	9	3	1	2	5	20	7	4	5	6	19	88
<i>VIA SAN PANCRAZIO</i>														
F	0	0	2	0	0	0	1	3	1	0	0	0	3	10
M	0	0	0	0	0	0	1	2	1	0	0	1	3	8
MF	0	0	2	0	0	0	2	5	2	0	0	1	6	18
<i>VIA SAN SALVATORE</i>														
F	2	4	4	2	0	1	4	10	6	0	3	1	5	42
M	0	3	4	2	0	2	5	9	9	2	2	1	1	40
MF	2	7	8	4	0	3	9	19	15	2	5	2	6	82

SITUAZIONE DELLA CITTADINANZA AL 01/01/2009**CIRCOSCRIZIONE - 3**

<i>S</i>	<i>0</i>	<i>01-04</i>	<i>05-09</i>	<i>10-14</i>	<i>15-19</i>	<i>20-24</i>	<i>25-34</i>	<i>35-44</i>	<i>45-54</i>	<i>55-59</i>	<i>60-64</i>	<i>65-69</i>	<i>OLTRE</i>	<i>TOTALE</i>
<i>VIA SAN SEBASTIANO</i>														
F	0	3	0	2	0	0	1	5	1	0	3	1	2	18
M	0	0	2	3	2	0	0	5	3	0	0	2	2	19
MF	0	3	2	5	2	0	1	10	4	0	3	3	4	37
<i>VIA SAN VIGILIO</i>														
F	1	6	7	5	3	1	3	17	11	0	2	5	7	68
M	1	3	5	2	4	1	2	12	11	0	0	5	8	54
MF	2	9	12	7	7	2	5	29	22	0	2	10	15	122
<i>VIA SCALVINI</i>														
F	0	0	0	0	1	0	0	1	1	0	0	0	0	3
M	0	0	0	0	0	1	1	0	2	0	0	0	0	4
MF	0	0	0	0	1	1	1	1	3	0	0	0	0	7
<i>VIA SCARAMAGLI</i>														
F	0	0	0	0	0	0	0	0	1	1	0	0	0	2
M	0	0	0	0	0	0	1	2	0	0	1	0	0	4
MF	0	0	0	0	0	0	1	2	1	1	1	0	0	6
<i>VIA SFORZA PALLAVICINO</i>														
F	0	0	1	1	0	0	0	1	6	1	0	0	2	12
M	0	0	1	0	0	0	0	2	1	2	0	1	2	9
MF	0	0	2	1	0	0	0	3	7	3	0	1	4	21
<i>VIA SIMONE MAYR</i>														
F	1	1	2	0	0	1	2	5	2	1	0	0	1	16
M	0	1	1	0	1	0	3	3	3	1	0	1	0	14
MF	1	2	3	0	1	1	5	8	5	2	0	1	1	30
<i>VIA SOLATA</i>														
F	0	0	2	0	0	0	5	3	4	0	1	0	15	30
M	0	1	0	2	1	2	6	5	6	3	0	1	4	31
MF	0	1	2	2	1	2	11	8	10	3	1	1	19	61

SITUAZIONE DELLA CITTADINANZA AL 01/01/2009**CIRCOSCRIZIONE - 3**

<i>S</i>	<i>0</i>	<i>01-04</i>	<i>05-09</i>	<i>10-14</i>	<i>15-19</i>	<i>20-24</i>	<i>25-34</i>	<i>35-44</i>	<i>45-54</i>	<i>55-59</i>	<i>60-64</i>	<i>65-69</i>	<i>OLTRE</i>	<i>TOTALE</i>
<i>VIA SOMBRENO</i>														
F	0	2	0	1	2	2	2	2	7	1	3	2	3	27
M	1	1	0	0	4	2	3	4	7	0	2	2	3	29
MF	1	3	0	1	6	4	5	6	14	1	5	4	6	56
<i>VIA SOTTO LE MURA DI SANT'ALESSANDRO</i>														
F	0	0	0	0	0	0	0	0	1	0	0	0	3	4
M	0	0	0	0	0	0	0	2	2	0	0	0	1	5
MF	0	0	0	0	0	0	0	2	3	0	0	0	4	9
<i>VIA SUDORNO</i>														
F	2	7	6	6	6	3	12	20	13	7	12	18	82	194
M	1	7	6	4	10	3	17	17	16	8	8	2	16	115
MF	3	14	12	10	16	6	29	37	29	15	20	20	98	309
<i>VIA TASSIS</i>														
F	0	3	2	3	4	3	9	19	13	11	9	4	18	98
M	1	5	6	1	8	6	11	13	17	4	7	5	11	95
MF	1	8	8	4	12	9	20	32	30	15	16	9	29	193
<i>VIA TORNI</i>														
F	0	2	2	2	1	0	2	10	3	4	4	4	10	44
M	0	0	1	4	2	1	3	4	7	1	3	4	8	38
MF	0	2	3	6	3	1	5	14	10	5	7	8	18	82
<i>VIA TORRENTE QUIZA</i>														
F	0	0	1	0	0	0	2	1	1	1	1	0	3	10
M	0	0	0	0	0	2	0	1	0	1	1	0	1	6
MF	0	0	1	0	0	2	2	2	1	2	2	0	4	16
<i>VIA TRE ARMI</i>														
F	0	1	0	1	0	2	3	3	3	2	0	1	1	17
M	0	1	0	1	2	2	4	3	2	2	1	1	1	20
MF	0	2	0	2	2	4	7	6	5	4	1	2	2	37

SITUAZIONE DELLA CITTADINANZA AL 01/01/2009**CIRCOSCRIZIONE - 3**

<i>S</i>	<i>0</i>	<i>01-04</i>	<i>05-09</i>	<i>10-14</i>	<i>15-19</i>	<i>20-24</i>	<i>25-34</i>	<i>35-44</i>	<i>45-54</i>	<i>55-59</i>	<i>60-64</i>	<i>65-69</i>	<i>OLTRE</i>	<i>TOTALE</i>
<i>VIA VAGINE</i>														
F	0	1	3	1	3	1	4	4	5	2	4	0	4	32
M	0	0	2	1	2	1	2	2	2	2	2	2	3	21
MF	0	1	5	2	5	2	6	6	7	4	6	2	7	53
<i>VIA VALMARINA</i>														
F	0	0	0	0	0	0	0	0	1	0	0	0	0	1
M	0	0	0	0	0	0	1	0	1	0	0	0	0	2
MF	0	0	0	0	0	0	1	0	2	0	0	0	0	3
<i>VIA VALVERDE</i>														
F	0	0	0	0	0	0	2	0	0	0	1	0	0	3
M	0	0	0	0	0	0	0	0	0	0	1	1	0	2
MF	0	0	0	0	0	0	2	0	0	0	2	1	0	5
<i>VIA VETTA</i>														
F	0	0	0	1	0	0	2	2	0	0	1	0	3	9
M	0	1	1	1	1	1	0	3	0	0	0	1	2	11
MF	0	1	1	2	1	1	2	5	0	0	1	1	5	20
<i>VIALE DELLE MURA</i>														
F	0	0	0	3	0	0	1	0	1	2	1	1	1	10
M	0	0	0	1	1	0	2	0	1	1	2	0	2	10
MF	0	0	0	4	1	0	3	0	2	3	3	1	3	20
<i>VICOLO AQUILA NERA</i>														
F	0	0	0	0	0	0	1	0	0	3	1	0	0	5
M	0	0	0	0	0	0	3	2	1	0	2	0	0	8
MF	0	0	0	0	0	0	4	2	1	3	3	0	0	13
<i>VICOLO BETTAMI</i>														
F	0	0	3	1	1	0	0	1	1	0	1	2	1	11
M	0	0	0	3	0	0	0	0	2	0	0	0	1	6
MF	0	0	3	4	1	0	0	1	3	0	1	2	2	17

SITUAZIONE DELLA CITTADINANZA AL 01/01/2009**CIRCOSCRIZIONE - 3**

<i>S</i>	<i>0</i>	<i>01-04</i>	<i>05-09</i>	<i>10-14</i>	<i>15-19</i>	<i>20-24</i>	<i>25-34</i>	<i>35-44</i>	<i>45-54</i>	<i>55-59</i>	<i>60-64</i>	<i>65-69</i>	<i>OLTRE</i>	<i>TOTALE</i>
<i>VICOLO BOTTA DI S.SEBASTIANO</i>														
F	0	0	2	1	0	0	0	3	2	1	0	1	1	11
M	0	0	2	0	1	1	0	2	1	1	1	1	1	11
MF	0	0	4	1	1	1	0	5	3	2	1	2	2	22
<i>VICOLO FONTANABROLO</i>														
F	0	0	0	0	0	0	0	0	0	0	0	0	1	1
M	0	0	0	0	0	0	0	0	0	0	0	0	1	1
MF	0	0	0	0	0	0	0	0	0	0	0	0	2	2
<i>VICOLO GHIACCIAIA</i>														
F	0	0	0	0	0	1	2	1	0	0	0	0	0	4
M	1	0	0	0	0	0	0	1	0	2	0	0	0	4
MF	1	0	0	0	0	1	2	2	0	2	0	0	0	8
<i>VICOLO MURA DI S.GRATA</i>														
F	0	0	0	2	1	0	2	1	1	0	1	0	0	8
M	0	0	0	0	0	0	1	0	0	1	0	1	0	3
MF	0	0	0	2	1	0	3	1	1	1	1	1	0	11
<i>VICOLO SANT'AGATA</i>														
F	0	0	0	0	0	0	0	0	0	0	0	1	0	1
M	0	0	0	0	0	0	0	1	1	0	0	0	1	3
MF	0	0	0	0	0	0	0	1	1	0	0	1	1	4
<i>VICOLO SANT'ANDREA</i>														
F	0	0	1	0	0	0	0	3	2	0	0	3	4	13
M	0	0	3	0	0	0	1	2	0	1	0	0	1	8
MF	0	0	4	0	0	0	1	5	2	1	0	3	5	21
<i>VICOLO SOTTORIPA</i>														
F	0	0	1	0	1	0	0	1	1	0	2	0	1	7
M	0	0	0	0	1	0	1	0	2	0	0	1	0	5
MF	0	0	1	0	2	0	1	1	3	0	2	1	1	12

SITUAZIONE DELLA CITTADINANZA AL 01/01/2009

CIRCOSCRIZIONE - 4

<i>S</i>	<i>0</i>	<i>01-04</i>	<i>05-09</i>	<i>10-14</i>	<i>15-19</i>	<i>20-24</i>	<i>25-34</i>	<i>35-44</i>	<i>45-54</i>	<i>55-59</i>	<i>60-64</i>	<i>65-69</i>	<i>OLTRE</i>	<i>TOTALE</i>
<i>PIAZZA ANDREA AMPERE</i>														
F	0	1	6	4	3	0	2	3	6	0	1	3	11	40
M	0	0	1	3	2	3	1	4	10	1	0	1	7	33
MF	0	1	7	7	5	3	3	7	16	1	1	4	18	73
<i>PIAZZALE LODOVICO GOISIS</i>														
F	0	1	0	0	0	1	0	1	1	3	1	1	6	15
M	0	0	0	0	1	0	0	4	0	2	0	0	2	9
MF	0	1	0	0	1	1	0	5	1	5	1	1	8	24
<i>PIAZZALE SANT'ANTONIO DI PADOVA</i>														
F	0	0	0	0	0	0	0	0	0	0	0	0	0	0
M	0	0	0	0	0	0	1	0	0	0	0	0	0	1
MF	0	0	0	0	0	0	1	0	0	0	0	0	0	1
<i>STRADA DELLA BOLLINA</i>														
F	0	0	0	0	2	1	1	0	3	0	0	1	0	8
M	0	0	0	1	0	1	0	1	2	1	0	0	1	7
MF	0	0	0	1	2	2	1	1	5	1	0	1	1	15
<i>VIA A. AGLIARDI</i>														
F	0	1	2	0	1	1	1	2	1	2	3	2	7	23
M	0	2	0	1	1	0	3	1	2	1	1	2	7	21
MF	0	3	2	1	2	1	4	3	3	3	4	4	14	44
<i>VIA ACHILLE BOLIS</i>														
F	0	0	0	1	0	1	2	5	6	1	1	4	11	32
M	0	1	3	0	0	0	3	5	4	0	0	2	9	27
MF	0	1	3	1	0	1	5	10	10	1	1	6	20	59
<i>VIA ADEODATO BOSSI</i>														
F	0	2	3	7	6	6	8	9	16	5	6	6	13	87
M	0	2	5	6	5	2	4	7	14	5	4	7	7	68
MF	0	4	8	13	11	8	12	16	30	10	10	13	20	155

SITUAZIONE DELLA CITTADINANZA AL 01/01/2009

CIRCOSCRIZIONE - 4

<i>S</i>	<i>0</i>	<i>01-04</i>	<i>05-09</i>	<i>10-14</i>	<i>15-19</i>	<i>20-24</i>	<i>25-34</i>	<i>35-44</i>	<i>45-54</i>	<i>55-59</i>	<i>60-64</i>	<i>65-69</i>	<i>OLTRE</i>	<i>TOTALE</i>
<i>VIA ADOLFO BARNABA</i>														
F	0	0	0	0	1	0	1	1	1	0	0	1	0	5
M	0	0	0	0	0	0	0	1	0	1	0	1	2	5
MF	0	0	0	0	1	0	1	2	1	1	0	2	2	10
<i>VIA ADRIANO BERNAREGGI</i>														
F	0	0	0	1	1	1	0	0	1	0	1	1	4	10
M	0	0	0	1	0	0	1	1	1	0	0	1	3	8
MF	0	0	0	2	1	1	1	1	2	0	1	2	7	18
<i>VIA AGOSTINO CAMERONI</i>														
F	0	1	1	0	2	0	3	5	7	1	1	1	8	30
M	0	2	1	1	2	2	4	7	6	1	2	0	4	32
MF	0	3	2	1	4	2	7	12	13	2	3	1	12	62
<i>VIA ALBERTO DA GIUSSANO</i>														
F	0	1	0	0	0	1	0	0	2	0	1	0	5	10
M	0	0	0	0	1	1	1	0	2	0	1	0	2	8
MF	0	1	0	0	1	2	1	0	4	0	2	0	7	18
<i>VIA ALCAINI</i>														
F	0	0	4	3	2	2	5	7	8	4	3	5	13	56
M	0	0	4	6	4	4	4	9	13	4	3	4	10	65
MF	0	0	8	9	6	6	9	16	21	8	6	9	23	121
<i>VIA ALCIDE DE GASPERI</i>														
F	1	3	5	13	13	6	31	28	55	25	22	15	22	239
M	4	5	7	9	14	23	33	27	44	22	23	15	12	238
MF	5	8	12	22	27	29	64	55	99	47	45	30	34	477
<i>VIA ALDO GHEZZI</i>														
F	0	2	1	0	2	3	3	2	7	3	2	5	15	45
M	0	1	0	1	0	1	5	3	6	3	1	5	8	34
MF	0	3	1	1	2	4	8	5	13	6	3	10	23	79

SITUAZIONE DELLA CITTADINANZA AL 01/01/2009**CIRCOSCRIZIONE - 4**

<i>S</i>	<i>0</i>	<i>01-04</i>	<i>05-09</i>	<i>10-14</i>	<i>15-19</i>	<i>20-24</i>	<i>25-34</i>	<i>35-44</i>	<i>45-54</i>	<i>55-59</i>	<i>60-64</i>	<i>65-69</i>	<i>OLTRE</i>	<i>TOTALE</i>
<i>VIA ALESSANDRO LANFRANCHI</i>														
F	0	1	2	2	1	0	1	6	3	1	1	1	4	23
M	0	0	2	1	0	0	1	4	5	1	1	2	3	20
MF	0	1	4	3	1	0	2	10	8	2	2	3	7	43
<i>VIA ALESSANDRO VOLTA</i>														
F	0	1	2	2	3	0	3	5	5	1	4	2	17	45
M	1	1	2	2	2	3	2	3	5	1	3	1	8	34
MF	1	2	4	4	5	3	5	8	10	2	7	3	25	79
<i>VIA AMBROGIO PORTALUPPI</i>														
F	0	0	0	0	0	1	1	0	2	0	1	0	0	5
M	0	0	0	0	0	1	1	0	0	2	0	1	0	5
MF	0	0	0	0	0	2	2	0	2	2	1	1	0	10
<i>VIA ANDREA DA BERGAMO</i>														
F	1	0	0	1	3	1	5	4	3	1	5	3	11	38
M	1	1	2	0	0	0	6	7	7	0	2	3	8	37
MF	2	1	2	1	3	1	11	11	10	1	7	6	19	75
<i>VIA ANDREA PASTA</i>														
F	0	0	2	0	0	1	1	1	2	1	2	1	3	14
M	0	0	0	1	1	0	4	1	4	1	0	3	4	19
MF	0	0	2	1	1	1	5	2	6	2	2	4	7	33
<i>VIA ANGELO GOISIS</i>														
F	0	3	8	2	1	2	8	15	6	4	10	4	12	75
M	0	6	2	3	2	3	8	17	9	3	5	8	6	72
MF	0	9	10	5	3	5	16	32	15	7	15	12	18	147
<i>VIA ANGELO PINETTI</i>														
F	0	0	2	2	2	3	3	4	5	0	2	3	6	32
M	0	0	0	2	3	0	4	6	4	2	1	0	5	27
MF	0	0	2	4	5	3	7	10	9	2	3	3	11	59

SITUAZIONE DELLA CITTADINANZA AL 01/01/2009

CIRCOSCRIZIONE - 4

<i>S</i>	<i>0</i>	<i>01-04</i>	<i>05-09</i>	<i>10-14</i>	<i>15-19</i>	<i>20-24</i>	<i>25-34</i>	<i>35-44</i>	<i>45-54</i>	<i>55-59</i>	<i>60-64</i>	<i>65-69</i>	<i>OLTRE</i>	<i>TOTALE</i>
<i>VIA ANNA MARIA MOZZONI</i>														
F	0	5	8	6	13	12	13	13	33	12	9	8	12	144
M	1	1	5	8	7	16	8	13	24	13	10	8	11	125
MF	1	6	13	14	20	28	21	26	57	25	19	16	23	269
<i>VIA ANTONIO ALESSANDRI</i>														
F	0	1	2	1	0	2	2	3	4	1	1	1	8	26
M	0	2	1	2	1	3	6	3	3	1	1	1	4	28
MF	0	3	3	3	1	5	8	6	7	2	2	2	12	54
<i>VIA ANTONIO FOGAZZARO</i>														
F	0	1	0	2	5	3	6	5	4	3	2	1	7	39
M	0	0	1	1	1	1	6	3	6	3	4	2	5	33
MF	0	1	1	3	6	4	12	8	10	6	6	3	12	72
<i>VIA ANTONIO PACINOTTI</i>														
F	1	1	1	2	4	6	22	10	22	25	22	16	9	141
M	1	5	3	3	8	10	23	9	9	18	21	17	18	145
MF	2	6	4	5	12	16	45	19	31	43	43	33	27	286
<i>VIA ARCANGELO GHISLERI</i>														
F	0	1	0	1	0	3	6	2	7	1	1	1	9	32
M	1	0	2	2	3	0	2	5	5	1	0	1	5	27
MF	1	1	2	3	3	3	8	7	12	2	1	2	14	59
<i>VIA ARMIDA BARELLI</i>														
F	0	2	3	6	6	1	5	11	14	6	2	2	8	66
M	1	2	1	4	4	6	5	5	10	4	4	2	6	54
MF	1	4	4	10	10	7	10	16	24	10	6	4	14	120
<i>VIA ARTURO TURANI</i>														
F	0	0	0	0	0	1	1	1	1	0	1	0	2	7
M	0	0	1	1	1	1	1	0	2	1	0	0	1	9
MF	0	0	1	1	1	2	2	1	3	1	1	0	3	16

SITUAZIONE DELLA CITTADINANZA AL 01/01/2009

CIRCOSCRIZIONE - 4

<i>S</i>	<i>0</i>	<i>01-04</i>	<i>05-09</i>	<i>10-14</i>	<i>15-19</i>	<i>20-24</i>	<i>25-34</i>	<i>35-44</i>	<i>45-54</i>	<i>55-59</i>	<i>60-64</i>	<i>65-69</i>	<i>OLTRE</i>	<i>TOTALE</i>
<i>VIA AUGUSTO RIGHI</i>														
F	0	2	0	7	5	3	6	13	12	4	8	5	39	104
M	0	2	3	7	1	5	6	9	15	4	5	7	20	84
MF	0	4	3	14	6	8	12	22	27	8	13	12	59	188
<i>VIA AUGUSTO TOBLER</i>														
F	0	0	0	0	0	0	1	0	0	0	2	0	0	3
M	0	0	0	0	0	0	1	1	0	0	0	1	1	4
MF	0	0	0	0	0	0	2	1	0	0	2	1	1	7
<i>VIA BARBAROLI</i>														
F	0	0	0	1	0	0	2	0	2	1	2	0	5	13
M	0	0	0	0	0	1	0	2	1	2	2	1	1	10
MF	0	0	0	1	0	1	2	2	3	3	4	1	6	23
<i>VIA BARNABA VAERINI</i>														
F	0	0	0	1	1	1	1	2	1	1	1	0	2	11
M	0	0	1	0	2	1	0	1	2	1	0	1	2	11
MF	0	0	1	1	3	2	1	3	3	2	1	1	4	22
<i>VIA BARTOLOMEO DE OSA</i>														
F	0	1	1	1	0	0	0	4	2	1	0	0	4	14
M	0	1	3	2	0	1	0	4	3	0	0	0	3	17
MF	0	2	4	3	0	1	0	8	5	1	0	0	7	31
<i>VIA BASILIO TERZI</i>														
F	0	0	0	0	2	1	0	0	2	0	3	0	2	10
M	0	0	0	0	1	0	1	2	1	0	2	2	2	11
MF	0	0	0	0	3	1	1	2	3	0	5	2	4	21
<i>VIA BASSANI</i>														
F	1	1	0	2	2	1	2	2	6	2	2	1	4	26
M	0	1	0	1	1	2	2	2	4	4	2	2	7	28
MF	1	2	0	3	3	3	4	4	10	6	4	3	11	54

SITUAZIONE DELLA CITTADINANZA AL 01/01/2009

CIRCOSCRIZIONE - 4

<i>S</i>	<i>0</i>	<i>01-04</i>	<i>05-09</i>	<i>10-14</i>	<i>15-19</i>	<i>20-24</i>	<i>25-34</i>	<i>35-44</i>	<i>45-54</i>	<i>55-59</i>	<i>60-64</i>	<i>65-69</i>	<i>OLTRE</i>	<i>TOTALE</i>
<i>VIA BOVES</i>														
F	2	0	2	1	2	0	2	4	5	0	1	3	4	26
M	1	4	1	0	6	3	1	7	3	2	0	2	4	34
MF	3	4	3	1	8	3	3	11	8	2	1	5	8	60
<i>VIA BRUNO BUOZZI</i>														
F	0	0	0	0	0	1	4	0	4	0	0	1	11	21
M	0	0	0	0	0	1	2	3	2	3	1	0	5	17
MF	0	0	0	0	0	2	6	3	6	3	1	1	16	38
<i>VIA BURATTINI</i>														
F	0	2	2	2	1	0	2	2	4	3	1	2	8	29
M	0	2	1	1	0	0	5	3	1	2	1	1	2	19
MF	0	4	3	3	1	0	7	5	5	5	2	3	10	48
<i>VIA CARLO ASSONICA</i>														
F	0	0	0	0	0	0	1	2	0	0	0	2	2	7
M	0	0	2	0	0	0	0	2	0	0	0	0	4	8
MF	0	0	2	0	0	0	1	4	0	0	0	2	6	15
<i>VIA CARLO PESCARIA</i>														
F	0	5	6	5	11	8	15	21	26	14	7	7	36	161
M	0	8	9	8	2	8	16	20	22	9	15	8	10	135
MF	0	13	15	13	13	16	31	41	48	23	22	15	46	296
<i>VIA COL DI LANA</i>														
F	1	0	0	0	1	1	0	1	4	1	0	0	1	10
M	0	1	0	0	0	1	2	1	1	1	1	1	1	10
MF	1	1	0	0	1	2	2	2	5	2	1	1	2	20
<i>VIA CRISTOFORO BAIONI</i>														
F	0	1	6	5	4	9	16	21	19	23	14	18	27	163
M	0	4	5	10	7	11	22	26	19	15	10	12	13	154
MF	0	5	11	15	11	20	38	47	38	38	24	30	40	317

SITUAZIONE DELLA CITTADINANZA AL 01/01/2009

CIRCOSCRIZIONE - 4

<i>S</i>	<i>0</i>	<i>01-04</i>	<i>05-09</i>	<i>10-14</i>	<i>15-19</i>	<i>20-24</i>	<i>25-34</i>	<i>35-44</i>	<i>45-54</i>	<i>55-59</i>	<i>60-64</i>	<i>65-69</i>	<i>OLTRE</i>	<i>TOTALE</i>
<i>VIA CROCEFISSO</i>														
F	1	4	8	12	8	5	20	28	18	7	4	8	21	144
M	1	1	8	3	7	2	13	26	26	10	5	8	15	125
MF	2	5	16	15	15	7	33	54	44	17	9	16	36	269
<i>VIA DAVIDE ALBERTARIO</i>														
F	0	0	2	1	0	0	1	2	1	0	1	3	4	15
M	1	0	0	0	2	0	2	4	2	2	0	1	3	17
MF	1	0	2	1	2	0	3	6	3	2	1	4	7	32
<i>VIA DEL CARROCCIO</i>														
F	0	1	3	2	3	3	3	7	7	2	0	1	13	45
M	0	2	1	0	5	5	5	2	8	1	2	0	6	37
MF	0	3	4	2	8	8	8	9	15	3	2	1	19	82
<i>VIA DEL GUERINO</i>														
F	0	0	2	7	4	6	6	10	17	4	5	6	17	84
M	1	2	4	6	4	6	9	8	15	3	4	2	11	75
MF	1	2	6	13	8	12	15	18	32	7	9	8	28	159
<i>VIA DEL LAZZARETTO</i>														
F	1	1	1	1	2	2	12	10	6	4	4	3	18	65
M	2	5	1	2	2	1	10	13	9	1	3	5	10	64
MF	3	6	2	3	4	3	22	23	15	5	7	8	28	129
<i>VIA DEL RIOLO</i>														
F	2	5	6	7	2	1	6	17	11	0	3	6	6	72
M	1	7	4	3	5	2	3	12	13	2	5	7	6	70
MF	3	12	10	10	7	3	9	29	24	2	8	13	12	142
<i>VIA DELLA CONCA FIORITA</i>														
F	1	0	2	4	3	3	6	3	10	3	5	2	12	54
M	0	0	1	1	6	6	9	4	6	7	3	2	2	47
MF	1	0	3	5	9	9	15	7	16	10	8	4	14	101

SITUAZIONE DELLA CITTADINANZA AL 01/01/2009**CIRCOSCRIZIONE - 4**

<i>S</i>	<i>0</i>	<i>01-04</i>	<i>05-09</i>	<i>10-14</i>	<i>15-19</i>	<i>20-24</i>	<i>25-34</i>	<i>35-44</i>	<i>45-54</i>	<i>55-59</i>	<i>60-64</i>	<i>65-69</i>	<i>OLTRE</i>	<i>TOTALE</i>
<i>VIA DELLA MORLA</i>														
F	0	0	0	3	2	1	0	1	3	0	2	2	4	18
M	0	0	1	0	0	0	1	1	1	1	2	1	3	11
MF	0	0	1	3	2	1	1	2	4	1	4	3	7	29
<i>VIA DELLE CASETTE</i>														
F	0	0	0	0	0	0	1	0	1	1	0	1	7	11
M	0	2	0	0	0	0	0	0	2	1	0	0	1	6
MF	0	2	0	0	0	0	1	0	3	2	0	1	8	17
<i>VIA ERNESTO ROSSI</i>														
F	0	0	0	0	0	0	0	0	0	0	0	0	0	0
M	0	0	0	0	0	0	0	0	0	0	0	0	0	0
MF	0	0	0	0	0	0	0	0	0	0	0	0	0	0
<i>VIA ETTORE VACHA</i>														
F	0	6	5	6	6	1	18	19	16	15	19	12	34	157
M	1	1	5	5	5	6	16	19	20	5	20	11	27	141
MF	1	7	10	11	11	7	34	38	36	20	39	23	61	298
<i>VIA EZIO VANONI</i>														
F	0	0	0	0	0	0	0	0	0	0	1	0	0	1
M	0	0	0	0	0	0	0	0	0	0	0	1	0	1
MF	0	0	0	0	0	0	0	0	0	0	1	1	0	2
<i>VIA F.LLI AGAZZI</i>														
F	0	0	0	2	2	0	2	3	4	0	2	0	3	18
M	0	1	1	2	3	2	1	3	6	0	1	0	3	23
MF	0	1	1	4	5	2	3	6	10	0	3	0	6	41
<i>VIA FEDERICO DELPINO</i>														
F	0	0	1	2	3	2	9	7	10	4	4	2	12	56
M	0	3	3	5	3	3	1	8	9	1	2	5	12	55
MF	0	3	4	7	6	5	10	15	19	5	6	7	24	111

SITUAZIONE DELLA CITTADINANZA AL 01/01/2009**CIRCOSCRIZIONE - 4**

<i>S</i>	<i>0</i>	<i>01-04</i>	<i>05-09</i>	<i>10-14</i>	<i>15-19</i>	<i>20-24</i>	<i>25-34</i>	<i>35-44</i>	<i>45-54</i>	<i>55-59</i>	<i>60-64</i>	<i>65-69</i>	<i>OLTRE</i>	<i>TOTALE</i>
<i>VIA FERDINANDO MAGELLANO</i>														
F	0	1	2	1	0	0	3	6	5	0	0	3	7	28
M	0	1	3	2	1	0	0	4	3	1	0	1	6	22
MF	0	2	5	3	1	0	3	10	8	1	0	4	13	50
<i>VIA FILOTTI</i>														
F	0	1	0	0	1	1	2	3	4	0	2	3	5	22
M	1	0	2	2	0	0	2	2	0	1	1	3	4	18
MF	1	1	2	2	1	1	4	5	4	1	3	6	9	40
<i>VIA FOSSOLI</i>														
F	0	0	0	0	0	0	0	0	0	0	0	0	1	1
M	0	0	0	0	0	0	0	0	0	0	0	0	1	1
MF	0	0	0	0	0	0	0	0	0	0	0	0	2	2
<i>VIA FRANCESCO BERGAMETTI</i>														
F	1	0	0	4	1	1	2	3	4	1	1	1	3	22
M	0	1	3	1	1	0	3	4	4	1	1	1	2	22
MF	1	1	3	5	2	1	5	7	8	2	2	2	5	44
<i>VIA G.B.LOCATELLI ZUCCALA</i>														
F	0	3	3	3	11	3	9	12	18	6	5	3	15	91
M	1	4	2	5	5	3	7	7	14	7	4	5	17	81
MF	1	7	5	8	16	6	16	19	32	13	9	8	32	172
<i>VIA GAETANO MANTOVANI</i>														
F	0	1	4	4	0	2	7	11	13	3	1	6	14	66
M	0	4	3	2	5	8	6	13	9	5	3	3	11	72
MF	0	5	7	6	5	10	13	24	22	8	4	9	25	138
<i>VIA GALILEO FERRARIS</i>														
F	0	0	0	0	0	0	0	0	0	0	0	0	0	0
M	0	0	0	0	0	0	0	0	0	0	0	0	0	0
MF	0	0	0	0	0	0	0	0	0	0	0	0	0	0

SITUAZIONE DELLA CITTADINANZA AL 01/01/2009

CIRCOSCRIZIONE - 4

<i>S</i>	<i>0</i>	<i>01-04</i>	<i>05-09</i>	<i>10-14</i>	<i>15-19</i>	<i>20-24</i>	<i>25-34</i>	<i>35-44</i>	<i>45-54</i>	<i>55-59</i>	<i>60-64</i>	<i>65-69</i>	<i>OLTRE</i>	<i>TOTALE</i>
<i>VIA GALILEO GALILEI</i>														
F	0	8	8	9	9	10	8	14	15	5	3	10	50	149
M	2	2	5	10	10	9	5	14	19	1	3	5	16	101
MF	2	10	13	19	19	19	13	28	34	6	6	15	66	250
<i>VIA GIACOMO BRESADOLA</i>														
F	0	0	3	11	10	12	8	11	24	10	10	2	15	116
M	0	2	1	7	7	6	11	5	24	12	6	5	10	96
MF	0	2	4	18	17	18	19	16	48	22	16	7	25	212
<i>VIA GIAN FRANCESCO STRAPAROLA</i>														
F	0	0	0	0	0	1	0	1	0	1	1	2	3	9
M	0	0	0	1	0	0	3	3	0	0	1	3	2	13
MF	0	0	0	1	0	1	3	4	0	1	2	5	5	22
<i>VIA GIOELE SOLARI</i>														
F	0	4	3	4	3	2	5	9	4	10	1	3	10	58
M	1	3	4	2	3	1	8	10	6	3	4	3	5	53
MF	1	7	7	6	6	3	13	19	10	13	5	6	15	111
<i>VIA GIOVANNI ACQUADERNI</i>														
F	0	0	0	0	0	1	2	0	0	2	1	1	4	11
M	0	0	0	0	0	0	1	1	0	0	1	1	2	6
MF	0	0	0	0	0	1	3	1	0	2	2	2	6	17
<i>VIA GIOVANNI BATTISTA ANGELINI</i>														
F	1	0	0	0	0	1	1	3	4	3	1	5	8	27
M	0	0	1	0	1	1	2	3	3	2	0	1	6	20
MF	1	0	1	0	1	2	3	6	7	5	1	6	14	47
<i>VIA GIOVANNI BATTISTA NAZZARI</i>														
F	0	2	0	0	1	0	3	0	3	3	0	2	4	18
M	0	1	0	0	0	1	3	1	3	2	1	1	3	16
MF	0	3	0	0	1	1	6	1	6	5	1	3	7	34

SITUAZIONE DELLA CITTADINANZA AL 01/01/2009**CIRCOSCRIZIONE - 4**

<i>S</i>	<i>0</i>	<i>01-04</i>	<i>05-09</i>	<i>10-14</i>	<i>15-19</i>	<i>20-24</i>	<i>25-34</i>	<i>35-44</i>	<i>45-54</i>	<i>55-59</i>	<i>60-64</i>	<i>65-69</i>	<i>OLTRE</i>	<i>TOTALE</i>
<i>VIA GIOVANNI MAIRONI DA PONTE</i>														
F	1	12	17	22	12	6	31	52	50	20	16	21	37	297
M	0	14	18	12	25	15	32	48	45	17	16	8	29	279
MF	1	26	35	34	37	21	63	100	95	37	32	29	66	576
<i>VIA GIOVANNI MARENZI</i>														
F	0	2	0	4	1	0	6	8	5	5	3	4	10	48
M	0	3	2	6	3	2	4	6	7	4	3	5	4	49
MF	0	5	2	10	4	2	10	14	12	9	6	9	14	97
<i>VIA GIOVANNI MOTTA</i>														
F	1	1	0	2	1	2	4	2	4	3	3	3	4	30
M	0	1	0	0	1	3	5	1	3	2	3	2	3	24
MF	1	2	0	2	2	5	9	3	7	5	6	5	7	54
<i>VIA GIOVANNI ZIBORDI</i>														
F	0	0	0	0	0	1	0	1	1	1	1	0	6	11
M	0	0	0	1	0	0	0	0	2	1	1	0	2	7
MF	0	0	0	1	0	1	0	1	3	2	2	0	8	18
<i>VIA GIROLAMO REGAZZONI</i>														
F	0	0	0	1	1	2	1	3	7	1	3	3	9	31
M	0	0	0	5	3	1	3	3	6	2	0	1	8	32
MF	0	0	0	6	4	3	4	6	13	3	3	4	17	63
<i>VIA GIULIO CRESCENZI</i>														
F	2	7	4	2	2	6	17	26	22	11	22	16	59	196
M	2	6	1	2	8	5	15	34	19	13	9	15	42	171
MF	4	13	5	4	10	11	32	60	41	24	31	31	101	367
<i>VIA GIUSEPPE BRAVI</i>														
F	0	3	4	3	7	4	6	21	15	3	5	10	25	106
M	1	8	3	6	2	5	7	14	20	4	6	6	24	106
MF	1	11	7	9	9	9	13	35	35	7	11	16	49	212

SITUAZIONE DELLA CITTADINANZA AL 01/01/2009**CIRCOSCRIZIONE - 4**

<i>S</i>	<i>0</i>	<i>01-04</i>	<i>05-09</i>	<i>10-14</i>	<i>15-19</i>	<i>20-24</i>	<i>25-34</i>	<i>35-44</i>	<i>45-54</i>	<i>55-59</i>	<i>60-64</i>	<i>65-69</i>	<i>OLTRE</i>	<i>TOTALE</i>
<i>VIA GIUSEPPE CARNELLI</i>														
F	0	0	0	0	0	0	0	0	0	0	0	0	1	1
M	0	0	0	0	0	0	0	0	0	0	0	0	1	1
MF	0	0	0	0	0	0	0	0	0	0	0	0	2	2
<i>VIA GIUSEPPE MANGANONI</i>														
F	0	0	1	0	1	1	2	3	2	1	1	0	5	17
M	0	1	3	0	0	1	0	1	2	2	1	0	5	16
MF	0	1	4	0	1	2	2	4	4	3	2	0	10	33
<i>VIA GIUSEPPE MASSARA</i>														
F	0	0	0	0	0	0	0	0	1	1	0	0	2	4
M	0	0	0	0	0	0	0	0	1	0	0	0	0	1
MF	0	0	0	0	0	0	0	0	2	1	0	0	2	5
<i>VIA GIUSEPPE PARINI</i>														
F	0	2	0	4	1	2	0	2	7	1	0	0	1	20
M	0	0	0	3	2	1	0	3	5	1	1	1	0	17
MF	0	2	0	7	3	3	0	5	12	2	1	1	1	37
<i>VIA GIUSEPPE SPORCHIA</i>														
F	0	0	0	0	0	0	0	0	0	0	1	0	0	1
M	0	0	0	0	0	0	0	0	0	0	0	1	0	1
MF	0	0	0	0	0	0	0	0	0	0	1	1	0	2
<i>VIA GIUSEPPE TONIOLO</i>														
F	0	0	0	1	0	0	1	3	9	0	3	0	4	21
M	0	0	2	0	1	3	1	2	7	2	0	1	5	24
MF	0	0	2	1	1	3	2	5	16	2	3	1	9	45
<i>VIA GUIDO RAMPINI</i>														
F	0	0	1	0	0	0	0	1	1	0	0	0	5	8
M	0	0	0	1	0	0	1	0	2	0	0	0	3	7
MF	0	0	1	1	0	0	1	1	3	0	0	0	8	15

SITUAZIONE DELLA CITTADINANZA AL 01/01/2009**CIRCOSCRIZIONE - 4**

<i>S</i>	<i>0</i>	<i>01-04</i>	<i>05-09</i>	<i>10-14</i>	<i>15-19</i>	<i>20-24</i>	<i>25-34</i>	<i>35-44</i>	<i>45-54</i>	<i>55-59</i>	<i>60-64</i>	<i>65-69</i>	<i>OLTRE</i>	<i>TOTALE</i>
<i>VIA IPPOLITO NIEVO</i>														
F	0	2	2	5	1	2	7	7	4	5	2	3	7	47
M	1	1	1	3	3	1	8	3	5	5	2	2	8	43
MF	1	3	3	8	4	3	15	10	9	10	4	5	15	90
<i>VIA LEGA LOMBARDA</i>														
F	0	0	2	2	1	0	2	7	0	1	0	0	8	23
M	1	0	3	2	0	1	1	4	2	1	0	2	3	20
MF	1	0	5	4	1	1	3	11	2	2	0	2	11	43
<i>VIA LEONARDO DA VINCI</i>														
F	1	2	10	1	8	7	9	25	14	3	10	10	49	149
M	0	2	13	13	10	10	6	18	15	11	8	5	21	132
MF	1	4	23	14	18	17	15	43	29	14	18	15	70	281
<i>VIA LEONARDO FIBONACCI</i>														
F	1	1	2	0	0	0	5	5	2	8	8	3	9	44
M	1	0	2	0	0	2	7	4	2	2	8	5	5	38
MF	2	1	4	0	0	2	12	9	4	10	16	8	14	82
<i>VIA LUCA PACIOLI</i>														
F	1	0	2	2	8	1	5	7	8	6	6	1	7	54
M	0	0	0	2	3	3	1	1	6	5	4	7	4	36
MF	1	0	2	4	11	4	6	8	14	11	10	8	11	90
<i>VIA LUDOVICO ANTONIO MURATORI</i>														
F	1	1	1	0	0	0	3	2	2	1	1	0	3	15
M	0	0	0	1	0	1	3	1	3	1	1	1	2	14
MF	1	1	1	1	0	1	6	3	5	2	2	1	5	29
<i>VIA LUIGI EINAUDI</i>														
F	0	1	3	5	8	4	9	10	23	11	12	12	17	115
M	0	1	2	4	8	7	14	6	19	5	10	4	14	94
MF	0	2	5	9	16	11	23	16	42	16	22	16	31	209

SITUAZIONE DELLA CITTADINANZA AL 01/01/2009**CIRCOSCRIZIONE - 4**

<i>S</i>	<i>0</i>	<i>01-04</i>	<i>05-09</i>	<i>10-14</i>	<i>15-19</i>	<i>20-24</i>	<i>25-34</i>	<i>35-44</i>	<i>45-54</i>	<i>55-59</i>	<i>60-64</i>	<i>65-69</i>	<i>OLTRE</i>	<i>TOTALE</i>
<i>VIA MARCO POLO</i>														
F	0	0	0	1	0	0	1	0	2	0	2	0	4	10
M	0	0	0	0	1	1	2	0	1	1	2	0	2	10
MF	0	0	0	1	1	1	3	0	3	1	4	0	6	20
<i>VIA MARESANA</i>														
F	0	1	0	0	0	0	3	0	2	0	1	1	1	9
M	0	1	1	0	1	0	2	2	2	0	0	0	1	10
MF	0	2	1	0	1	0	5	2	4	0	1	1	2	19
<i>VIA MARZABOTTO</i>														
F	0	0	0	0	0	0	0	2	0	0	1	0	4	7
M	0	1	2	0	0	0	0	3	2	0	0	0	1	9
MF	0	1	2	0	0	0	0	5	2	0	1	0	5	16
<i>VIA MICHELE LESSONA</i>														
F	0	2	4	3	4	3	7	20	16	6	5	9	9	88
M	0	5	9	3	3	6	11	23	9	4	7	7	12	99
MF	0	7	13	6	7	9	18	43	25	10	12	16	21	187
<i>VIA MONTEROSSO</i>														
F	0	1	1	2	7	6	2	6	9	2	3	2	2	43
M	0	2	1	1	2	5	5	2	7	6	2	1	2	36
MF	0	3	2	3	9	11	7	8	16	8	5	3	4	79
<i>VIA NEDO NADI</i>														
F	0	0	0	0	0	1	0	1	1	0	0	0	1	4
M	0	0	0	0	2	1	2	0	1	2	0	0	0	8
MF	0	0	0	0	2	2	2	1	2	2	0	0	1	12
<i>VIA NICOLA BONORANDI</i>														
F	0	0	0	2	0	3	2	1	6	0	0	1	3	18
M	0	0	0	1	0	1	2	0	2	1	0	1	3	11
MF	0	0	0	3	0	4	4	1	8	1	0	2	6	29

SITUAZIONE DELLA CITTADINANZA AL 01/01/2009**CIRCOSCRIZIONE - 4**

<i>S</i>	<i>0</i>	<i>01-04</i>	<i>05-09</i>	<i>10-14</i>	<i>15-19</i>	<i>20-24</i>	<i>25-34</i>	<i>35-44</i>	<i>45-54</i>	<i>55-59</i>	<i>60-64</i>	<i>65-69</i>	<i>OLTRE</i>	<i>TOTALE</i>
<i>VIA NICOLO' COPERNICO</i>														
F	0	1	2	1	1	1	1	1	4	0	1	1	2	16
M	0	0	1	1	1	1	0	1	1	0	2	0	2	10
MF	0	1	3	2	2	2	1	2	5	0	3	1	4	26
<i>VIA OTTAVIANO BREMBATI</i>														
F	0	0	2	0	1	1	5	3	3	2	2	2	5	26
M	0	0	2	1	2	0	3	5	4	0	0	1	6	24
MF	0	0	4	1	3	1	8	8	7	2	2	3	11	50
<i>VIA PAOLO BERLENDIS</i>														
F	0	0	0	1	0	1	1	1	4	0	2	2	1	13
M	0	1	1	3	2	0	1	1	2	0	0	1	3	15
MF	0	1	1	4	2	1	2	2	6	0	2	3	4	28
<i>VIA PAOLO SOZZI VIMERCATI</i>														
F	1	0	0	0	0	0	2	1	2	1	1	0	4	12
M	0	0	1	1	0	1	5	3	0	3	1	1	4	20
MF	1	0	1	1	0	1	7	4	2	4	2	1	8	32
<i>VIA PIER ANTONIO UCCELLI</i>														
F	0	2	1	0	1	2	5	8	12	5	8	0	33	77
M	0	3	2	1	2	3	4	13	20	6	3	5	16	78
MF	0	5	3	1	3	5	9	21	32	11	11	5	49	155
<i>VIA PIETRO RUGGERI DA STABELLO</i>														
F	6	16	20	18	17	11	48	71	63	23	15	22	68	398
M	3	16	25	16	13	16	52	63	61	19	14	14	34	346
MF	9	32	45	34	30	27	100	134	124	42	29	36	102	744
<i>VIA PILIO</i>														
F	0	1	0	0	0	0	0	1	0	1	0	0	1	4
M	0	0	2	0	0	0	0	1	0	0	0	0	0	3
MF	0	1	2	0	0	0	0	2	0	1	0	0	1	7

SITUAZIONE DELLA CITTADINANZA AL 01/01/2009**CIRCOSCRIZIONE - 4**

<i>S</i>	<i>0</i>	<i>01-04</i>	<i>05-09</i>	<i>10-14</i>	<i>15-19</i>	<i>20-24</i>	<i>25-34</i>	<i>35-44</i>	<i>45-54</i>	<i>55-59</i>	<i>60-64</i>	<i>65-69</i>	<i>OLTRE</i>	<i>TOTALE</i>
<i>VIA PONCHIA</i>														
F	0	4	5	5	3	5	7	15	13	5	1	3	42	108
M	0	1	4	7	3	1	7	15	11	4	1	2	14	70
MF	0	5	9	12	6	6	14	30	24	9	2	5	56	178
<i>VIA PONTE PIETRA</i>														
F	0	4	4	1	3	1	3	7	7	3	3	5	7	48
M	0	0	1	4	1	2	1	8	4	4	3	2	6	36
MF	0	4	5	5	4	3	4	15	11	7	6	7	13	84
<i>VIA QUINTINO ALTO</i>														
F	0	0	4	3	4	2	4	5	10	2	3	3	7	47
M	1	2	1	2	2	1	8	6	9	3	1	6	4	46
MF	1	2	5	5	6	3	12	11	19	5	4	9	11	93
<i>VIA QUINTINO BASSO</i>														
F	4	6	11	12	8	8	20	30	24	14	6	7	19	169
M	3	8	9	15	9	8	9	21	31	14	5	10	12	154
MF	7	14	20	27	17	16	29	51	55	28	11	17	31	323
<i>VIA QUINTINO SELLA</i>														
F	0	2	1	2	2	1	2	4	5	2	1	4	8	34
M	0	3	3	2	0	1	2	10	3	4	1	0	6	35
MF	0	5	4	4	2	2	4	14	8	6	2	4	14	69
<i>VIA RABONI</i>														
F	0	2	3	4	2	3	4	11	10	2	2	5	9	57
M	1	2	2	5	2	1	4	10	9	3	3	6	11	59
MF	1	4	5	9	4	4	8	21	19	5	5	11	20	116
<i>VIA ROCCOLINO</i>														
F	0	1	1	0	0	2	4	3	2	2	2	1	6	24
M	0	2	1	1	0	1	6	3	6	0	4	0	5	29
MF	0	3	2	1	0	3	10	6	8	2	6	1	11	53

SITUAZIONE DELLA CITTADINANZA AL 01/01/2009**CIRCOSCRIZIONE - 4**

<i>S</i>	<i>0</i>	<i>01-04</i>	<i>05-09</i>	<i>10-14</i>	<i>15-19</i>	<i>20-24</i>	<i>25-34</i>	<i>35-44</i>	<i>45-54</i>	<i>55-59</i>	<i>60-64</i>	<i>65-69</i>	<i>OLTRE</i>	<i>TOTALE</i>
<i>VIA ROMOLO MURRI</i>														
F	0	0	2	0	0	0	0	1	0	0	1	1	3	8
M	0	0	0	0	0	0	0	1	0	0	0	0	3	4
MF	0	0	2	0	0	0	0	2	0	0	1	1	6	12
<i>VIA ROSOLINO PILO</i>														
F	0	6	8	4	13	6	16	27	26	15	22	13	30	186
M	3	8	2	14	8	8	17	35	17	14	13	17	15	171
MF	3	14	10	18	21	14	33	62	43	29	35	30	45	357
<i>VIA SAMUELE BIAVA</i>														
F	0	7	9	8	14	13	21	32	39	18	12	12	102	287
M	1	4	11	10	14	11	26	38	28	24	12	11	53	243
MF	1	11	20	18	28	24	47	70	67	42	24	23	155	530
<i>VIA SAN COLOMBANO</i>														
F	0	2	4	1	2	3	10	11	6	5	6	8	16	74
M	0	2	4	3	2	1	9	14	7	4	6	6	10	68
MF	0	4	8	4	4	4	19	25	13	9	12	14	26	142
<i>VIA SAN GREGORIO BARBARIGO</i>														
F	0	0	0	2	2	1	1	2	3	1	0	0	5	17
M	0	0	0	0	0	0	1	0	2	2	0	0	3	8
MF	0	0	0	2	2	1	2	2	5	3	0	0	8	25
<i>VIA SAN NARNO</i>														
F	1	1	0	0	0	0	3	5	1	1	4	4	11	31
M	0	0	0	1	0	1	4	7	1	0	4	2	5	25
MF	1	1	0	1	0	1	7	12	2	1	8	6	16	56
<i>VIA SIMON PIETRO GRASSI</i>														
F	0	1	0	0	0	1	2	2	2	1	0	0	1	10
M	0	0	0	1	0	0	2	1	1	0	1	1	0	7
MF	0	1	0	1	0	1	4	3	3	1	1	1	1	17

SITUAZIONE DELLA CITTADINANZA AL 01/01/2009**CIRCOSCRIZIONE - 4**

<i>S</i>	<i>0</i>	<i>01-04</i>	<i>05-09</i>	<i>10-14</i>	<i>15-19</i>	<i>20-24</i>	<i>25-34</i>	<i>35-44</i>	<i>45-54</i>	<i>55-59</i>	<i>60-64</i>	<i>65-69</i>	<i>OLTRE</i>	<i>TOTALE</i>
<i>VIA TERESA MALLEGORI</i>														
F	0	3	3	2	1	1	3	4	8	7	3	2	17	54
M	0	2	1	3	2	1	6	7	12	0	3	1	11	49
MF	0	5	4	5	3	2	9	11	20	7	6	3	28	103
<i>VIA TITO LIVIO</i>														
F	1	2	2	7	4	3	11	11	11	11	11	7	27	108
M	0	2	5	4	5	2	6	15	12	5	14	6	14	90
MF	1	4	7	11	9	5	17	26	23	16	25	13	41	198
<i>VIA TOMASO EDISON</i>														
F	0	0	1	1	2	2	0	3	5	0	3	1	6	24
M	0	3	1	1	3	3	1	2	6	3	1	0	6	30
MF	0	3	2	2	5	5	1	5	11	3	4	1	12	54
<i>VIA TREMANA</i>														
F	2	10	12	15	13	12	29	39	58	17	22	25	102	356
M	1	9	10	13	17	30	31	39	47	24	17	19	63	320
MF	3	19	22	28	30	42	60	78	105	41	39	44	165	676
<i>VIA VALLE</i>														
F	1	0	3	10	7	7	9	15	16	8	7	6	12	101
M	0	2	5	4	8	6	7	8	26	3	8	2	13	92
MF	1	2	8	14	15	13	16	23	42	11	15	8	25	193
<i>VIA VALVERDE</i>														
F	1	3	6	2	4	1	8	15	9	4	7	7	20	87
M	1	4	3	6	4	4	11	13	12	2	8	6	15	89
MF	2	7	9	8	8	5	19	28	21	6	15	13	35	176
<i>VIA VINCENZO CESATI</i>														
F	0	1	0	0	0	0	4	3	3	2	2	2	2	19
M	0	1	2	2	0	1	6	4	1	0	1	1	3	22
MF	0	2	2	2	0	1	10	7	4	2	3	3	5	41

SITUAZIONE DELLA CITTADINANZA AL 01/01/2009

CIRCOSCRIZIONE - 4

<i>S</i>	<i>0</i>	<i>01-04</i>	<i>05-09</i>	<i>10-14</i>	<i>15-19</i>	<i>20-24</i>	<i>25-34</i>	<i>35-44</i>	<i>45-54</i>	<i>55-59</i>	<i>60-64</i>	<i>65-69</i>	<i>OLTRE</i>	<i>TOTALE</i>
<i>VIA ZARDA</i>														
F	0	0	1	3	1	1	3	3	6	2	1	2	3	26
M	0	0	0	0	3	2	2	1	7	2	0	5	6	28
MF	0	0	1	3	4	3	5	4	13	4	1	7	9	54
<i>VIALE GIULIO CESARE</i>														
F	1	6	14	9	15	10	15	34	27	16	12	9	48	216
M	3	6	18	14	10	6	21	24	45	11	9	9	38	214
MF	4	12	32	23	25	16	36	58	72	27	21	18	86	430
<i>VICOLO GIUSEPPE VENANZI</i>														
F	0	1	0	0	0	0	0	1	0	0	1	1	1	5
M	0	1	0	0	0	0	0	3	0	1	0	1	2	8
MF	0	2	0	0	0	0	0	4	0	1	1	2	3	13

SITUAZIONE DELLA CITTADINANZA AL 01/01/2009

CIRCOSCRIZIONE - 5

<i>S</i>	<i>0</i>	<i>01-04</i>	<i>05-09</i>	<i>10-14</i>	<i>15-19</i>	<i>20-24</i>	<i>25-34</i>	<i>35-44</i>	<i>45-54</i>	<i>55-59</i>	<i>60-64</i>	<i>65-69</i>	<i>OLTRE</i>	<i>TOTALE</i>
<i>LARGO DEL GALGARIO</i>														
F	0	0	0	0	0	0	0	0	0	0	0	0	0	0
M	0	0	0	0	0	0	0	0	0	0	0	0	0	0
MF	0	0	0	0	0	0	0	0	0	0	0	0	0	0
<i>LARGO DELLO SPORT</i>														
F	0	0	2	0	0	0	2	0	3	0	1	0	3	11
M	0	0	1	1	1	1	1	2	1	0	0	1	0	9
MF	0	0	3	1	1	1	3	2	4	0	1	1	3	20
<i>PIAZZA GIACOMO CARRARA</i>														
F	0	0	0	0	0	0	0	0	1	0	0	0	0	1
M	0	0	0	0	1	0	0	0	0	0	0	0	0	1
MF	0	0	0	0	1	0	0	0	1	0	0	0	0	2
<i>PIAZZALE ENRICO TIRABOSCHI</i>														
F	0	0	0	0	0	0	0	0	0	0	0	0	0	0
M	0	0	0	0	0	0	0	0	0	0	0	0	0	0
MF	0	0	0	0	0	0	0	0	0	0	0	0	0	0
<i>PIAZZALE GUGLIELMO OBERDAN</i>														
F	0	0	0	2	0	1	1	3	1	2	0	1	3	14
M	0	1	2	0	1	1	2	1	4	1	0	0	2	15
MF	0	1	2	2	1	2	3	4	5	3	0	1	5	29
<i>PIAZZALE OLIMPIADI</i>														
F	0	0	1	0	1	0	0	1	2	1	0	0	6	12
M	0	0	0	1	0	2	0	0	1	3	0	0	2	9
MF	0	0	1	1	1	2	0	1	3	4	0	0	8	21
<i>PIAZZALE PONZIANO LOVERINI</i>														
F	0	1	1	3	1	0	2	4	4	3	0	2	11	32
M	0	0	0	0	1	0	3	5	2	0	2	0	6	19
MF	0	1	1	3	2	0	5	9	6	3	2	2	17	51

SITUAZIONE DELLA CITTADINANZA AL 01/01/2009**CIRCOSCRIZIONE - 5**

<i>S</i>	<i>0</i>	<i>01-04</i>	<i>05-09</i>	<i>10-14</i>	<i>15-19</i>	<i>20-24</i>	<i>25-34</i>	<i>35-44</i>	<i>45-54</i>	<i>55-59</i>	<i>60-64</i>	<i>65-69</i>	<i>OLTRE</i>	<i>TOTALE</i>
<i>STRADA DELL'AGRO</i>														
F	0	0	0	0	0	0	0	1	0	0	0	1	1	3
M	0	0	0	0	0	0	0	1	0	1	0	0	2	4
MF	0	0	0	0	0	0	0	2	0	1	0	1	3	7
<i>VIA AGOSTINO GEMELLI</i>														
F	0	0	0	0	0	0	0	0	0	0	0	1	0	1
M	0	0	0	0	0	0	0	0	0	0	0	0	1	1
MF	0	0	0	0	0	0	0	0	0	0	0	1	1	2
<i>VIA ALBERICO DA ROSCIATE</i>														
F	1	3	7	7	10	2	23	30	18	13	20	28	46	208
M	2	3	7	5	2	8	22	23	15	10	9	15	25	146
MF	3	6	14	12	12	10	45	53	33	23	29	43	71	354
<i>VIA ALBERTO PITENTINO</i>														
F	1	5	3	6	5	9	27	28	35	15	18	17	46	215
M	4	7	8	8	8	5	21	29	27	19	4	13	30	183
MF	5	12	11	14	13	14	48	57	62	34	22	30	76	398
<i>VIA ANGELO GOISIS</i>														
F	0	5	3	6	7	3	13	31	19	9	10	4	8	118
M	2	5	14	8	10	7	12	19	27	9	7	7	5	132
MF	2	10	17	14	17	10	25	50	46	18	17	11	13	250
<i>VIA ANTONIO BERLESE</i>														
F	0	0	0	0	0	0	0	0	0	0	1	2	0	3
M	0	0	0	0	0	1	2	0	0	0	1	1	0	5
MF	0	0	0	0	0	1	2	0	0	0	2	3	0	8
<i>VIA ANTONIO FORTUNATO OROBONI</i>														
F	0	1	0	0	0	0	1	3	2	1	1	0	1	10
M	0	2	2	0	0	1	3	2	0	3	1	1	0	15
MF	0	3	2	0	0	1	4	5	2	4	2	1	1	25

SITUAZIONE DELLA CITTADINANZA AL 01/01/2009**CIRCOSCRIZIONE - 5**

<i>S</i>	<i>0</i>	<i>01-04</i>	<i>05-09</i>	<i>10-14</i>	<i>15-19</i>	<i>20-24</i>	<i>25-34</i>	<i>35-44</i>	<i>45-54</i>	<i>55-59</i>	<i>60-64</i>	<i>65-69</i>	<i>OLTRE</i>	<i>TOTALE</i>
<i>VIA AURELIO NICOLODI</i>														
F	0	0	0	0	1	1	0	0	1	0	0	0	3	6
M	0	0	0	0	0	1	2	0	2	0	0	0	1	6
MF	0	0	0	0	1	2	2	0	3	0	0	0	4	12
<i>VIA BAERTSCH</i>														
F	0	2	3	3	4	4	3	9	5	1	2	3	8	47
M	0	1	3	1	0	1	2	5	7	2	2	2	7	33
MF	0	3	6	4	4	5	5	14	12	3	4	5	15	80
<i>VIA BEZZECA</i>														
F	1	2	2	2	1	2	0	4	9	0	1	2	10	36
M	0	0	0	4	2	0	1	4	5	0	2	0	4	22
MF	1	2	2	6	3	2	1	8	14	0	3	2	14	58
<i>VIA BIANZANA</i>														
F	0	3	11	10	5	1	16	33	15	6	11	6	40	157
M	1	4	9	7	6	7	13	28	22	7	7	6	16	133
MF	1	7	20	17	11	8	29	61	37	13	18	12	56	290
<i>VIA BIANZANELLA</i>														
F	0	1	0	3	1	2	3	8	6	7	6	5	6	48
M	0	1	1	2	2	4	8	10	10	2	8	4	4	56
MF	0	2	1	5	3	6	11	18	16	9	14	9	10	104
<i>VIA BURATTI</i>														
F	1	4	10	9	4	18	31	45	25	14	14	15	41	231
M	3	14	12	15	16	9	29	51	35	9	18	16	29	256
MF	4	18	22	24	20	27	60	96	60	23	32	31	70	487
<i>VIA CADORE</i>														
F	0	0	1	0	2	1	0	3	1	0	0	2	4	14
M	0	0	0	2	1	2	0	1	4	0	0	0	4	14
MF	0	0	1	2	3	3	0	4	5	0	0	2	8	28

SITUAZIONE DELLA CITTADINANZA AL 01/01/2009**CIRCOSCRIZIONE - 5**

<i>S</i>	<i>0</i>	<i>01-04</i>	<i>05-09</i>	<i>10-14</i>	<i>15-19</i>	<i>20-24</i>	<i>25-34</i>	<i>35-44</i>	<i>45-54</i>	<i>55-59</i>	<i>60-64</i>	<i>65-69</i>	<i>OLTRE</i>	<i>TOTALE</i>
<i>VIA CAFFARO</i>														
F	0	0	0	0	0	0	1	0	5	0	3	3	0	12
M	0	0	0	0	1	2	1	1	2	1	2	1	2	13
MF	0	0	0	0	1	2	2	1	7	1	5	4	2	25
<i>VIA CALVAROLA</i>														
F	0	1	3	3	2	3	1	3	5	2	5	2	4	34
M	0	1	0	0	1	1	4	6	6	0	2	4	7	32
MF	0	2	3	3	3	4	5	9	11	2	7	6	11	66
<i>VIA CARLO SERASSI</i>														
F	1	0	1	0	0	2	2	3	3	1	1	1	3	18
M	0	0	2	2	1	1	0	3	3	2	1	0	3	18
MF	1	0	3	2	1	3	2	6	6	3	2	1	6	36
<i>VIA CESARE BATTISTI</i>														
F	0	2	3	1	0	2	8	7	3	3	5	5	15	54
M	0	2	2	1	2	0	4	6	4	0	4	3	11	39
MF	0	4	5	2	2	2	12	13	7	3	9	8	26	93
<i>VIA CESARE CORRENTI</i>														
F	0	0	0	0	1	1	0	0	3	0	1	0	1	7
M	0	0	0	1	0	0	0	1	2	0	2	0	1	7
MF	0	0	0	1	1	1	0	1	5	0	3	0	2	14
<i>VIA CLAUDIA GRISMONDI</i>														
F	0	1	3	3	4	2	8	10	7	4	3	0	7	52
M	0	3	2	4	2	0	4	10	5	1	4	2	3	40
MF	0	4	5	7	6	2	12	20	12	5	7	2	10	92
<i>VIA CRISTOFORO BAIONI</i>														
F	0	9	5	6	3	9	13	32	19	11	2	3	20	132
M	1	1	6	7	15	8	23	31	18	6	4	3	14	137
MF	1	10	11	13	18	17	36	63	37	17	6	6	34	269

SITUAZIONE DELLA CITTADINANZA AL 01/01/2009**CIRCOSCRIZIONE - 5**

<i>S</i>	<i>0</i>	<i>01-04</i>	<i>05-09</i>	<i>10-14</i>	<i>15-19</i>	<i>20-24</i>	<i>25-34</i>	<i>35-44</i>	<i>45-54</i>	<i>55-59</i>	<i>60-64</i>	<i>65-69</i>	<i>OLTRE</i>	<i>TOTALE</i>
<i>VIA DEGLI ALBANI</i>														
F	1	4	8	5	7	3	16	21	20	16	8	17	63	189
M	1	2	9	8	6	7	16	16	25	9	11	4	39	153
MF	2	6	17	13	13	10	32	37	45	25	19	21	102	342
<i>VIA DEI BERSAGLIERI</i>														
F	2	7	4	5	4	5	19	29	9	7	5	4	5	105
M	2	3	6	3	1	7	19	29	10	4	9	3	3	99
MF	4	10	10	8	5	12	38	58	19	11	14	7	8	204
<i>VIA DEI CELESTINI</i>														
F	0	6	2	0	0	0	7	3	4	0	3	4	20	49
M	2	1	3	0	1	0	2	6	2	2	0	1	2	22
MF	2	7	5	0	1	0	9	9	6	2	3	5	22	71
<i>VIA DELLA DELIZIA</i>														
F	0	1	1	1	1	0	2	2	1	2	2	2	3	18
M	1	0	3	2	0	0	3	4	2	1	2	0	4	22
MF	1	1	4	3	1	0	5	6	3	3	4	2	7	40
<i>VIA DELLE GIUDICARIE</i>														
F	0	0	0	1	1	1	3	2	1	1	1	0	1	12
M	0	0	1	0	2	0	2	1	5	2	0	1	2	16
MF	0	0	1	1	3	1	5	3	6	3	1	1	3	28
<i>VIA DON CARLO GNOCCHI</i>														
F	0	0	1	3	3	3	2	2	13	1	2	0	2	32
M	0	1	0	2	7	1	1	2	8	3	1	0	2	28
MF	0	1	1	5	10	4	3	4	21	4	3	0	4	60
<i>VIA DON GIUSEPPE RONCHETTI</i>														
F	0	3	1	3	3	4	12	15	13	6	3	2	12	77
M	1	4	6	6	1	1	9	11	16	5	2	5	4	71
MF	1	7	7	9	4	5	21	26	29	11	5	7	16	148

SITUAZIONE DELLA CITTADINANZA AL 01/01/2009**CIRCOSCRIZIONE - 5**

<i>S</i>	<i>0</i>	<i>01-04</i>	<i>05-09</i>	<i>10-14</i>	<i>15-19</i>	<i>20-24</i>	<i>25-34</i>	<i>35-44</i>	<i>45-54</i>	<i>55-59</i>	<i>60-64</i>	<i>65-69</i>	<i>OLTRE</i>	<i>TOTALE</i>
<i>VIA DON LUIGI GUANELLA</i>														
F	0	1	0	4	5	2	3	11	17	2	3	5	4	57
M	0	2	2	7	8	4	4	8	15	4	4	4	1	63
MF	0	3	2	11	13	6	7	19	32	6	7	9	5	120
<i>VIA DON LUIGI ORIONE</i>														
F	0	0	0	1	2	0	1	4	5	2	5	3	73	96
M	0	0	1	2	0	1	2	2	9	7	3	2	22	51
MF	0	0	1	3	2	1	3	6	14	9	8	5	95	147
<i>VIA ENRICO DALL'OVO</i>														
F	0	0	0	0	0	1	0	3	1	1	0	1	11	18
M	0	0	0	0	0	0	1	1	1	1	0	0	3	7
MF	0	0	0	0	0	1	1	4	2	2	0	1	14	25
<i>VIA F.LLI BRONZETTI</i>														
F	0	8	3	0	4	7	9	15	12	11	6	12	25	112
M	2	4	3	7	2	3	10	15	11	9	3	9	17	95
MF	2	12	6	7	6	10	19	30	23	20	9	21	42	207
<i>VIA F.LLI CAIROLI</i>														
F	0	3	7	3	3	15	11	22	18	14	8	8	96	208
M	2	5	5	6	4	5	12	13	21	10	10	6	41	140
MF	2	8	12	9	7	20	23	35	39	24	18	14	137	348
<i>VIA F.LLI ROSSELLI</i>														
F	1	5	0	1	1	4	7	7	8	2	5	5	17	63
M	2	2	1	2	0	2	5	9	4	2	2	2	10	43
MF	3	7	1	3	1	6	12	16	12	4	7	7	27	106
<i>VIA FEDERICO CONFALONIERI</i>														
F	0	0	3	1	0	1	2	1	3	1	1	0	2	15
M	0	3	2	0	1	1	1	2	3	1	1	0	1	16
MF	0	3	5	1	1	2	3	3	6	2	2	0	3	31

SITUAZIONE DELLA CITTADINANZA AL 01/01/2009**CIRCOSCRIZIONE - 5**

<i>S</i>	<i>0</i>	<i>01-04</i>	<i>05-09</i>	<i>10-14</i>	<i>15-19</i>	<i>20-24</i>	<i>25-34</i>	<i>35-44</i>	<i>45-54</i>	<i>55-59</i>	<i>60-64</i>	<i>65-69</i>	<i>OLTRE</i>	<i>TOTALE</i>
<i>VIA FILIPPO CORRIDONI</i>														
F	8	34	31	37	47	26	103	154	150	66	60	65	176	957
M	6	34	45	42	45	47	90	139	126	43	47	53	105	822
MF	14	68	76	79	92	73	193	293	276	109	107	118	281	1779
<i>VIA FRANCESCO BARACCA</i>														
F	1	5	4	3	2	3	12	15	8	3	7	3	22	88
M	1	3	4	3	3	0	8	15	6	5	5	3	12	68
MF	2	8	8	6	5	3	20	30	14	8	12	6	34	156
<i>VIA FRANCESCO GARBELLI</i>														
F	0	2	0	1	3	0	3	3	3	0	0	2	2	19
M	0	1	0	0	1	2	2	1	2	1	0	0	1	11
MF	0	3	0	1	4	2	5	4	5	1	0	2	3	30
<i>VIA FRANZAROLA</i>														
F	0	1	1	0	3	2	6	2	7	7	4	3	5	41
M	0	1	1	0	0	2	6	4	7	5	5	5	7	43
MF	0	2	2	0	3	4	12	6	14	12	9	8	12	84
<i>VIA GASPARINO DA BARZIZZA</i>														
F	0	0	0	0	0	0	1	2	1	1	1	1	1	8
M	1	1	0	0	0	0	2	0	0	1	0	0	1	6
MF	1	1	0	0	0	0	3	2	1	2	1	1	2	14
<i>VIA GHIRARDELLI</i>														
F	1	2	0	4	3	6	8	10	18	5	4	15	33	109
M	0	3	0	4	5	6	8	6	12	4	4	4	16	72
MF	1	5	0	8	8	12	16	16	30	9	8	19	49	181
<i>VIA GIACOMO MEDICI</i>														
F	0	0	2	1	0	0	1	2	3	2	0	0	3	14
M	0	0	0	3	0	0	2	3	2	0	2	0	3	15
MF	0	0	2	4	0	0	3	5	5	2	2	0	6	29

SITUAZIONE DELLA CITTADINANZA AL 01/01/2009**CIRCOSCRIZIONE - 5**

<i>S</i>	<i>0</i>	<i>01-04</i>	<i>05-09</i>	<i>10-14</i>	<i>15-19</i>	<i>20-24</i>	<i>25-34</i>	<i>35-44</i>	<i>45-54</i>	<i>55-59</i>	<i>60-64</i>	<i>65-69</i>	<i>OLTRE</i>	<i>TOTALE</i>
<i>VIA GIACOMO RADINI TEDESCHI</i>														
F	0	6	11	7	8	6	28	26	22	14	4	8	19	159
M	3	8	15	3	2	5	23	29	20	4	11	4	11	138
MF	3	14	26	10	10	11	51	55	42	18	15	12	30	297
<i>VIA GIANBATTISTA ROTA</i>														
F	0	4	3	2	1	4	9	19	14	3	7	4	11	81
M	0	4	7	6	7	3	9	18	15	4	6	6	8	93
MF	0	8	10	8	8	7	18	37	29	7	13	10	19	174
<i>VIA GIANFORTE SUARDI</i>														
F	6	11	17	18	18	25	56	68	58	27	28	29	118	479
M	2	18	15	19	23	16	53	64	42	21	17	23	50	363
MF	8	29	32	37	41	41	109	132	100	48	45	52	168	842
<i>VIA GIORGIO GUSMINI</i>														
F	0	0	1	2	0	2	0	4	4	0	1	2	4	20
M	0	1	1	2	2	2	0	2	5	0	0	1	4	20
MF	0	1	2	4	2	4	0	6	9	0	1	3	8	40
<i>VIA GIOVANNI ANTONIO AMADEO</i>														
F	0	1	0	0	0	1	2	2	4	1	0	1	8	20
M	1	0	0	1	2	0	0	3	5	1	1	0	5	19
MF	1	1	0	1	2	1	2	5	9	2	1	1	13	39
<i>VIA GIOVANNI DA CAMPIONE</i>														
F	0	4	7	3	7	8	10	18	16	7	6	4	24	114
M	0	5	6	8	7	7	11	19	16	10	4	4	15	112
MF	0	9	13	11	14	15	21	37	32	17	10	8	39	226
<i>VIA GIOVANNI D'AMICO</i>														
F	0	0	2	0	1	0	3	1	1	2	0	2	0	12
M	1	2	0	0	0	1	2	4	2	0	1	0	2	15
MF	1	2	2	0	1	1	5	5	3	2	1	2	2	27

SITUAZIONE DELLA CITTADINANZA AL 01/01/2009**CIRCOSCRIZIONE - 5**

<i>S</i>	<i>0</i>	<i>01-04</i>	<i>05-09</i>	<i>10-14</i>	<i>15-19</i>	<i>20-24</i>	<i>25-34</i>	<i>35-44</i>	<i>45-54</i>	<i>55-59</i>	<i>60-64</i>	<i>65-69</i>	<i>OLTRE</i>	<i>TOTALE</i>
<i>VIA GIOVANNI FINARDI</i>														
F	0	3	5	1	3	3	5	16	8	2	2	1	7	56
M	1	5	5	3	1	3	3	11	9	5	2	2	1	51
MF	1	8	10	4	4	6	8	27	17	7	4	3	8	107
<i>VIA GIUSEPPE LUIGI MALLIANI</i>														
F	0	0	0	1	0	1	1	0	2	2	0	0	1	8
M	0	0	0	0	1	1	3	0	2	0	1	0	0	8
MF	0	0	0	1	1	2	4	0	4	2	1	0	1	16
<i>VIA GUGLIELMO LONGO</i>														
F	3	10	5	5	10	7	27	26	28	11	11	15	66	224
M	1	6	10	4	7	4	28	24	19	6	8	11	31	159
MF	4	16	15	9	17	11	55	50	47	17	19	26	97	383
<i>VIA GUIDO GALIMBERTI</i>														
F	0	0	0	0	0	0	0	0	0	0	0	0	1	1
M	0	0	0	0	0	0	0	0	1	0	0	0	1	2
MF	0	0	0	0	0	0	0	0	1	0	0	0	2	3
<i>VIA LEGNANO</i>														
F	0	0	4	0	0	0	4	2	1	1	2	1	8	23
M	0	1	3	0	0	1	2	3	6	5	5	6	32	64
MF	0	1	7	0	0	1	6	5	7	6	7	7	40	87
<i>VIA LESBIA CIDONIA</i>														
F	0	1	1	1	1	1	1	1	5	5	1	2	9	29
M	0	0	1	1	3	1	4	1	2	2	2	3	2	22
MF	0	1	2	2	4	2	5	2	7	7	3	5	11	51
<i>VIA LOMBARDIA</i>														
F	2	6	8	5	6	10	21	20	32	17	16	6	27	176
M	2	5	4	8	10	13	24	18	24	9	14	11	15	157
MF	4	11	12	13	16	23	45	38	56	26	30	17	42	333

SITUAZIONE DELLA CITTADINANZA AL 01/01/2009**CIRCOSCRIZIONE - 5**

<i>S</i>	<i>0</i>	<i>01-04</i>	<i>05-09</i>	<i>10-14</i>	<i>15-19</i>	<i>20-24</i>	<i>25-34</i>	<i>35-44</i>	<i>45-54</i>	<i>55-59</i>	<i>60-64</i>	<i>65-69</i>	<i>OLTRE</i>	<i>TOTALE</i>
<i>VIA LUIGI BRIGNOLI</i>														
F	0	0	1	1	0	0	0	4	4	3	1	2	6	22
M	0	1	0	2	1	2	1	1	5	3	0	4	3	23
MF	0	1	1	3	1	2	1	5	9	6	1	6	9	45
<i>VIA MAGLIO DEL RAME</i>														
F	0	2	3	3	2	3	8	13	6	7	7	3	6	63
M	0	3	5	4	3	1	3	11	10	3	5	0	4	52
MF	0	5	8	7	5	4	11	24	16	10	12	3	10	115
<i>VIA MARCO ANTONIO NEGRISOLI</i>														
F	0	0	3	1	2	3	4	11	5	3	0	4	3	39
M	1	1	2	3	0	2	8	11	10	3	1	0	6	48
MF	1	1	5	4	2	5	12	22	15	6	1	4	9	87
<i>VIA MARTINELLA</i>														
F	0	1	2	1	0	0	3	7	3	4	5	3	11	40
M	0	2	1	3	5	1	3	6	8	6	3	3	5	46
MF	0	3	3	4	5	1	6	13	11	10	8	6	16	86
<i>VIA MARZANICA</i>														
F	5	6	15	12	21	13	32	39	47	20	28	24	50	312
M	1	10	10	15	11	16	29	39	38	21	20	30	38	278
MF	6	16	25	27	32	29	61	78	85	41	48	54	88	590
<i>VIA MAURO CODUSSI</i>														
F	1	5	6	7	4	7	15	25	17	10	11	10	49	167
M	1	4	3	1	4	3	17	18	16	6	5	10	28	116
MF	2	9	9	8	8	10	32	43	33	16	16	20	77	283
<i>VIA MILAZZO</i>														
F	0	4	4	3	3	1	5	16	12	6	6	5	23	88
M	1	1	6	5	7	5	6	10	13	5	3	3	14	79
MF	1	5	10	8	10	6	11	26	25	11	9	8	37	167

SITUAZIONE DELLA CITTADINANZA AL 01/01/2009**CIRCOSCRIZIONE - 5**

<i>S</i>	<i>0</i>	<i>01-04</i>	<i>05-09</i>	<i>10-14</i>	<i>15-19</i>	<i>20-24</i>	<i>25-34</i>	<i>35-44</i>	<i>45-54</i>	<i>55-59</i>	<i>60-64</i>	<i>65-69</i>	<i>OLTRE</i>	<i>TOTALE</i>
<i>VIA MONTELLO</i>														
F	0	1	1	2	2	0	6	10	4	3	2	4	16	51
M	0	2	4	1	1	0	4	10	3	2	4	3	10	44
MF	0	3	5	3	3	0	10	20	7	5	6	7	26	95
<i>VIA NAZARIO SAURO</i>														
F	1	4	2	1	0	3	19	14	6	6	5	2	12	75
M	0	2	1	1	1	5	15	12	12	3	4	3	4	63
MF	1	6	3	2	1	8	34	26	18	9	9	5	16	138
<i>VIA NICOSTRATO CASTELLINI</i>														
F	0	0	1	1	0	1	0	2	0	1	2	2	2	12
M	0	0	1	0	1	1	0	2	1	0	1	1	3	11
MF	0	0	2	1	1	2	0	4	1	1	3	3	5	23
<i>VIA PAPA LEONE XIII</i>														
F	1	0	0	2	0	0	7	7	7	5	1	3	27	60
M	0	2	3	1	0	2	7	10	5	1	1	2	2	36
MF	1	2	3	3	0	2	14	17	12	6	2	5	29	96
<i>VIA PAPA RATTI</i>														
F	0	1	0	0	1	0	4	3	2	3	0	2	15	31
M	0	1	2	2	0	0	2	5	3	2	0	1	7	25
MF	0	2	2	2	1	0	6	8	5	5	0	3	22	56
<i>VIA PIETRO MARONCELLI</i>														
F	0	1	1	1	1	3	6	5	10	4	1	2	17	52
M	0	0	2	3	1	2	8	6	8	3	5	2	12	52
MF	0	1	3	4	2	5	14	11	18	7	6	4	29	104
<i>VIA PIZZO COCA</i>														
F	0	5	2	3	1	4	8	12	4	6	5	0	11	61
M	0	1	3	0	4	3	4	12	8	4	3	1	4	47
MF	0	6	5	3	5	7	12	24	12	10	8	1	15	108

SITUAZIONE DELLA CITTADINANZA AL 01/01/2009**CIRCOSCRIZIONE - 5**

<i>S</i>	<i>0</i>	<i>01-04</i>	<i>05-09</i>	<i>10-14</i>	<i>15-19</i>	<i>20-24</i>	<i>25-34</i>	<i>35-44</i>	<i>45-54</i>	<i>55-59</i>	<i>60-64</i>	<i>65-69</i>	<i>OLTRE</i>	<i>TOTALE</i>
<i>VIA PONTE PIETRA</i>														
F	1	1	3	3	0	2	7	10	7	0	3	4	7	48
M	0	1	4	4	1	4	9	10	5	1	6	1	7	53
MF	1	2	7	7	1	6	16	20	12	1	9	5	14	101
<i>VIA QUINTO ALPINI</i>														
F	1	0	0	0	2	3	4	2	7	0	2	0	1	22
M	0	0	0	0	2	0	2	2	4	3	0	1	1	15
MF	1	0	0	0	4	3	6	4	11	3	2	1	2	37
<i>VIA RONCHI</i>														
F	0	0	5	4	3	5	8	7	9	5	2	4	13	65
M	2	2	6	3	2	4	6	10	2	4	4	5	7	57
MF	2	2	11	7	5	9	14	17	11	9	6	9	20	122
<i>VIA SAN TOMASO</i>														
F	2	1	1	0	5	2	11	12	12	7	1	2	10	66
M	0	3	1	2	1	6	8	16	10	9	5	2	10	73
MF	2	4	2	2	6	8	19	28	22	16	6	4	20	139
<i>VIA SANTA CATERINA</i>														
F	2	14	12	9	7	16	77	61	54	24	26	20	85	407
M	3	14	18	15	11	14	61	75	46	13	19	18	44	351
MF	5	28	30	24	18	30	138	136	100	37	45	38	129	758
<i>VIA SANTI MAURIZIO E FERMO</i>														
F	0	1	0	2	3	1	4	3	6	5	2	3	8	38
M	1	1	0	1	4	2	6	6	4	2	1	4	6	38
MF	1	2	0	3	7	3	10	9	10	7	3	7	14	76
<i>VIA SILVIO PELLICO</i>														
F	0	1	3	8	2	4	10	16	14	2	0	2	7	69
M	0	1	7	7	5	6	6	16	21	1	0	4	4	78
MF	0	2	10	15	7	10	16	32	35	3	0	6	11	147

SITUAZIONE DELLA CITTADINANZA AL 01/01/2009

CIRCOSCRIZIONE - 5

<i>S</i>	<i>0</i>	<i>01-04</i>	<i>05-09</i>	<i>10-14</i>	<i>15-19</i>	<i>20-24</i>	<i>25-34</i>	<i>35-44</i>	<i>45-54</i>	<i>55-59</i>	<i>60-64</i>	<i>65-69</i>	<i>OLTRE</i>	<i>TOTALE</i>
<i>VIA TEMISTOCLE CALZECCHI ONESTI</i>														
F	1	1	2	0	2	3	2	8	7	5	7	2	12	52
M	0	0	1	2	2	2	8	8	6	9	4	3	4	49
MF	1	1	3	2	4	5	10	16	13	14	11	5	16	101
<i>VIA TITO LEGRENZI</i>														
F	0	0	1	3	1	3	10	13	11	9	14	7	19	91
M	2	1	3	4	6	1	11	9	15	6	10	7	15	90
MF	2	1	4	7	7	4	21	22	26	15	24	14	34	181
<i>VIA VEZZA D'OGLIO</i>														
F	0	1	0	2	1	1	2	3	5	1	0	3	5	24
M	0	1	3	3	3	1	0	2	8	1	0	2	1	25
MF	0	2	3	5	4	2	2	5	13	2	0	5	6	49
<i>VIA VITTORE GHISLANDI</i>														
F	0	0	0	0	0	0	0	0	0	0	0	0	0	0
M	0	0	0	0	0	0	0	0	0	0	0	0	0	0
MF	0	0	0	0	0	0	0	0	0	0	0	0	0	0
<i>VIA VOLTURNO</i>														
F	0	1	1	2	1	5	2	3	10	1	1	1	3	31
M	0	3	3	0	4	2	2	3	7	4	4	0	0	32
MF	0	4	4	2	5	7	4	6	17	5	5	1	3	63
<i>VIALE GIULIO CESARE</i>														
F	1	7	5	13	16	13	22	47	40	15	20	32	80	311
M	1	11	6	16	11	16	28	40	46	14	11	7	51	258
MF	2	18	11	29	27	29	50	87	86	29	31	39	131	569
<i>VIALE MURAINÉ</i>														
F	0	2	1	0	0	0	1	0	2	0	1	0	1	8
M	0	0	0	0	1	0	2	0	0	0	1	1	0	5
MF	0	2	1	0	1	0	3	0	2	0	2	1	1	13

SITUAZIONE DELLA CITTADINANZA AL 01/01/2009

CIRCOSCRIZIONE - 5

<i>S</i>	<i>0</i>	<i>01-04</i>	<i>05-09</i>	<i>10-14</i>	<i>15-19</i>	<i>20-24</i>	<i>25-34</i>	<i>35-44</i>	<i>45-54</i>	<i>55-59</i>	<i>60-64</i>	<i>65-69</i>	<i>OLTRE</i>	<i>TOTALE</i>
<i>VIALE SANTUARIO DELLA ADDOLORATA</i>														
F	0	4	6	0	1	3	5	11	5	2	2	3	17	59
M	0	3	3	4	1	1	4	9	10	2	3	3	5	48
MF	0	7	9	4	2	4	9	20	15	4	5	6	22	107

SITUAZIONE DELLA CITTADINANZA AL 01/01/2009**CIRCOSCRIZIONE - 6**

<i>S</i>	<i>0</i>	<i>01-04</i>	<i>05-09</i>	<i>10-14</i>	<i>15-19</i>	<i>20-24</i>	<i>25-34</i>	<i>35-44</i>	<i>45-54</i>	<i>55-59</i>	<i>60-64</i>	<i>65-69</i>	<i>OLTRE</i>	<i>TOTALE</i>
<i>CIRCONVALLAZIONE DELLE VALLI</i>														
F	1	2	7	7	6	3	7	8	6	2	2	6	21	78
M	2	1	5	0	6	4	21	9	9	6	3	1	11	78
MF	3	3	12	7	12	7	28	17	15	8	5	7	32	156
<i>CIRCONVALLAZIONE MUGAZZONE</i>														
F	0	0	0	0	0	0	0	0	0	0	0	0	0	0
M	0	0	0	0	0	0	0	0	0	0	0	0	0	0
MF	0	0	0	0	0	0	0	0	0	0	0	0	0	0
<i>PASSAGGIO CASCINA ALBERTA</i>														
F	0	3	3	5	4	2	4	16	10	1	4	1	3	56
M	0	6	6	3	6	1	4	14	12	3	3	3	2	63
MF	0	9	9	8	10	3	8	30	22	4	7	4	5	119
<i>PIAZZA ALPI OROBICHE</i>														
F	0	0	0	0	0	0	0	0	0	0	0	0	0	0
M	0	0	0	0	0	0	0	0	0	0	0	0	0	0
MF	0	0	0	0	0	0	0	0	0	0	0	0	0	0
<i>PIAZZA SANTI PIETRO E PAOLO</i>														
F	0	0	0	0	0	0	0	0	0	0	0	0	0	0
M	0	0	0	0	0	0	0	0	1	0	0	0	0	1
MF	0	0	0	0	0	0	0	0	1	0	0	0	0	1
<i>VIA ALBERTO DA PREZZATE</i>														
F	0	1	10	2	3	5	10	12	12	9	4	7	36	111
M	2	3	6	5	6	6	23	17	15	5	7	5	16	116
MF	2	4	16	7	9	11	33	29	27	14	11	12	52	227
<i>VIA ALESSANDRO FURIETTI</i>														
F	1	2	2	2	2	4	9	9	9	2	5	7	6	60
M	0	1	2	1	3	4	10	5	6	2	5	2	5	46
MF	1	3	4	3	5	8	19	14	15	4	10	9	11	106

SITUAZIONE DELLA CITTADINANZA AL 01/01/2009**CIRCOSCRIZIONE - 6**

<i>S</i>	<i>0</i>	<i>01-04</i>	<i>05-09</i>	<i>10-14</i>	<i>15-19</i>	<i>20-24</i>	<i>25-34</i>	<i>35-44</i>	<i>45-54</i>	<i>55-59</i>	<i>60-64</i>	<i>65-69</i>	<i>OLTRE</i>	<i>TOTALE</i>
<i>VIA ALESSIO AMIGHETTI</i>														
F	2	5	7	5	14	6	16	33	32	8	13	11	18	170
M	1	8	6	21	9	12	26	23	35	13	7	6	10	177
MF	3	13	13	26	23	18	42	56	67	21	20	17	28	347
<i>VIA AMERIGO VESPUCCI</i>														
F	0	0	3	1	2	2	7	9	10	3	4	5	18	64
M	0	4	1	3	6	2	20	6	9	4	3	2	14	74
MF	0	4	4	4	8	4	27	15	19	7	7	7	32	138
<i>VIA ANTONIO CURO'</i>														
F	0	3	4	2	5	2	8	11	6	5	4	3	17	70
M	2	0	2	2	5	6	5	6	12	1	6	3	8	58
MF	2	3	6	4	10	8	13	17	18	6	10	6	25	128
<i>VIA ANTONIO MANZI</i>														
F	0	0	2	1	0	0	0	2	2	1	0	0	3	11
M	0	1	0	0	1	2	1	1	3	0	0	0	2	11
MF	0	1	2	1	1	2	1	3	5	1	0	0	5	22
<i>VIA ANTONIO VARISCO</i>														
F	0	4	7	10	6	3	17	27	20	6	6	6	21	133
M	3	3	7	15	5	0	5	20	27	7	6	6	15	119
MF	3	7	14	25	11	3	22	47	47	13	12	12	36	252
<i>VIA AUTOSTRADA</i>														
F	1	2	3	6	4	3	10	11	14	9	4	8	36	111
M	1	4	3	3	5	3	9	21	10	2	5	7	19	92
MF	2	6	6	9	9	6	19	32	24	11	9	15	55	203
<i>VIA BETTY AMBIVERI</i>														
F	0	1	0	3	6	5	19	5	14	4	2	6	4	69
M	0	0	1	0	4	4	10	13	12	5	3	6	4	62
MF	0	1	1	3	10	9	29	18	26	9	5	12	8	131

SITUAZIONE DELLA CITTADINANZA AL 01/01/2009**CIRCOSCRIZIONE - 6**

<i>S</i>	<i>0</i>	<i>01-04</i>	<i>05-09</i>	<i>10-14</i>	<i>15-19</i>	<i>20-24</i>	<i>25-34</i>	<i>35-44</i>	<i>45-54</i>	<i>55-59</i>	<i>60-64</i>	<i>65-69</i>	<i>OLTRE</i>	<i>TOTALE</i>
<i>VIA BOCCAIONE</i>														
F	1	4	5	10	11	11	23	23	29	25	15	16	21	194
M	2	5	3	7	16	7	15	20	24	13	18	14	13	157
MF	3	9	8	17	27	18	38	43	53	38	33	30	34	351
<i>VIA BORGO PALAZZO</i>														
F	8	26	30	29	32	39	92	139	109	45	42	29	76	696
M	9	32	31	37	40	29	67	125	105	33	29	25	49	611
MF	17	58	61	66	72	68	159	264	214	78	71	54	125	1307
<i>VIA BRAMANTE</i>														
F	0	8	20	11	9	10	16	48	33	8	7	9	7	186
M	1	11	23	13	6	5	20	48	30	10	7	6	12	192
MF	1	19	43	24	15	15	36	96	63	18	14	15	19	378
<i>VIA CALATAFIMI</i>														
F	1	2	0	1	1	1	4	7	5	3	1	0	5	31
M	1	1	0	0	4	2	4	5	2	2	0	2	0	23
MF	2	3	0	1	5	3	8	12	7	5	1	2	5	54
<i>VIA CAMPAGNOLA</i>														
F	3	11	4	3	8	10	18	23	24	18	15	13	40	190
M	3	4	6	4	10	9	28	31	27	18	21	9	19	189
MF	6	15	10	7	18	19	46	54	51	36	36	22	59	379
<i>VIA CANOVE</i>														
F	0	0	0	0	0	0	1	1	1	1	0	0	1	5
M	0	0	0	0	0	1	1	0	0	0	0	1	1	4
MF	0	0	0	0	0	1	2	1	1	1	0	1	2	9
<i>VIA CASE BARCA</i>														
F	0	0	0	0	0	0	0	0	0	0	0	0	0	0
M	0	0	0	0	0	0	0	0	0	0	0	0	0	0
MF	0	0	0	0	0	0	0	0	0	0	0	0	0	0

SITUAZIONE DELLA CITTADINANZA AL 01/01/2009**CIRCOSCRIZIONE - 6**

<i>S</i>	<i>0</i>	<i>01-04</i>	<i>05-09</i>	<i>10-14</i>	<i>15-19</i>	<i>20-24</i>	<i>25-34</i>	<i>35-44</i>	<i>45-54</i>	<i>55-59</i>	<i>60-64</i>	<i>65-69</i>	<i>OLTRE</i>	<i>TOTALE</i>
<i>VIA CASTEL REGINA</i>														
F	0	0	0	0	0	0	0	1	0	0	1	0	0	2
M	0	0	0	0	0	0	0	1	1	0	0	1	1	4
MF	0	0	0	0	0	0	0	2	1	0	1	1	1	6
<i>VIA CELADINA</i>														
F	1	22	15	15	15	18	28	46	42	25	18	17	63	325
M	1	8	13	8	15	10	41	40	46	24	16	15	33	270
MF	2	30	28	23	30	28	69	86	88	49	34	32	96	595
<i>VIA COMO</i>														
F	0	3	1	1	0	0	4	3	3	0	0	4	5	24
M	1	0	0	1	0	0	2	4	2	0	0	1	7	18
MF	1	3	1	2	0	0	6	7	5	0	0	5	12	42
<i>VIA CRISTOFORO COLOMBO</i>														
F	3	2	4	8	9	5	13	24	21	4	9	6	12	120
M	1	5	5	7	9	4	4	19	25	5	7	3	9	103
MF	4	7	9	15	18	9	17	43	46	9	16	9	21	223
<i>VIA DANTE PACI</i>														
F	1	0	1	2	3	6	13	10	10	6	14	3	22	91
M	0	2	3	5	1	4	8	11	9	8	12	6	10	79
MF	1	2	4	7	4	10	21	21	19	14	26	9	32	170
<i>VIA DASTE E SPALENGA</i>														
F	2	10	13	6	3	10	36	43	13	7	5	1	12	161
M	2	13	6	3	6	7	40	39	17	5	6	6	5	155
MF	4	23	19	9	9	17	76	82	30	12	11	7	17	316
<i>VIA DEI CABRINI</i>														
F	0	0	0	0	0	0	1	2	7	0	3	3	5	21
M	1	0	0	2	0	2	1	1	5	1	0	1	2	16
MF	1	0	0	2	0	2	2	3	12	1	3	4	7	37

SITUAZIONE DELLA CITTADINANZA AL 01/01/2009**CIRCOSCRIZIONE - 6**

<i>S</i>	<i>0</i>	<i>01-04</i>	<i>05-09</i>	<i>10-14</i>	<i>15-19</i>	<i>20-24</i>	<i>25-34</i>	<i>35-44</i>	<i>45-54</i>	<i>55-59</i>	<i>60-64</i>	<i>65-69</i>	<i>OLTRE</i>	<i>TOTALE</i>
<i>VIA DEI PRATI</i>														
F	2	2	2	3	2	3	5	11	12	5	6	3	5	61
M	0	2	1	6	3	2	4	8	7	2	5	3	2	45
MF	2	4	3	9	5	5	9	19	19	7	11	6	7	106
<i>VIA DEL CONVENTINO</i>														
F	0	0	0	0	0	0	0	0	3	0	2	0	1	6
M	0	0	0	0	0	1	2	0	2	1	0	1	1	8
MF	0	0	0	0	0	1	2	0	5	1	2	1	2	14
<i>VIA DELLA CLEMENTINA</i>														
F	1	5	6	7	3	5	22	28	30	9	9	8	25	158
M	3	2	6	4	5	4	17	32	17	12	8	2	16	128
MF	4	7	12	11	8	9	39	60	47	21	17	10	41	286
<i>VIA DELL'APRICA</i>														
F	0	0	0	0	0	1	3	0	3	1	1	2	5	16
M	0	0	0	0	1	0	2	0	0	2	2	0	2	9
MF	0	0	0	0	1	1	5	0	3	3	3	2	7	25
<i>VIA DON GIUSEPPE BIANCHI</i>														
F	0	0	0	0	0	0	0	0	1	0	0	1	1	3
M	0	0	0	0	0	0	0	1	0	0	0	0	0	1
MF	0	0	0	0	0	0	0	1	1	0	0	1	1	4
<i>VIA EMILIO RODEGHER</i>														
F	0	0	0	1	1	0	1	1	3	0	2	1	3	13
M	0	1	0	0	1	1	1	2	0	1	0	1	3	11
MF	0	1	0	1	2	1	2	3	3	1	2	2	6	24
<i>VIA ENEA TALPINO</i>														
F	0	0	1	1	1	0	0	3	0	0	0	1	1	8
M	0	0	0	2	0	0	0	2	3	0	0	0	3	10
MF	0	0	1	3	1	0	0	5	3	0	0	1	4	18

SITUAZIONE DELLA CITTADINANZA AL 01/01/2009**CIRCOSCRIZIONE - 6**

<i>S</i>	<i>0</i>	<i>01-04</i>	<i>05-09</i>	<i>10-14</i>	<i>15-19</i>	<i>20-24</i>	<i>25-34</i>	<i>35-44</i>	<i>45-54</i>	<i>55-59</i>	<i>60-64</i>	<i>65-69</i>	<i>OLTRE</i>	<i>TOTALE</i>
<i>VIA EUGENIO MONTALE</i>														
F	1	2	0	1	1	2	3	7	4	2	1	0	1	25
M	2	2	1	1	3	0	1	4	9	4	1	0	1	29
MF	3	4	1	2	4	2	4	11	13	6	2	0	2	54
<i>VIA EUROPA</i>														
F	0	0	0	0	0	0	1	0	1	0	0	0	0	2
M	0	0	0	0	0	1	0	0	2	0	0	0	0	3
MF	0	0	0	0	0	1	1	0	3	0	0	0	0	5
<i>VIA FEDERICO OZANAM</i>														
F	1	1	3	4	6	5	8	20	8	5	5	4	12	82
M	0	4	3	3	4	3	8	11	11	4	5	4	6	66
MF	1	5	6	7	10	8	16	31	19	9	10	8	18	148
<i>VIA FERRUCCIO DELL'ORTO</i>														
F	0	3	13	6	5	6	22	24	15	10	9	14	28	155
M	2	8	4	9	6	12	30	31	18	7	8	10	24	169
MF	2	11	17	15	11	18	52	55	33	17	17	24	52	324
<i>VIA FILARETE</i>														
F	0	2	2	1	2	0	4	7	7	4	3	3	10	45
M	0	1	0	0	0	4	6	8	3	4	2	5	3	36
MF	0	3	2	1	2	4	10	15	10	8	5	8	13	81
<i>VIA GABRIELE ROSA</i>														
F	2	9	6	9	5	12	25	37	28	10	11	12	41	207
M	2	7	7	9	7	9	24	33	22	13	13	6	16	168
MF	4	16	13	18	12	21	49	70	50	23	24	18	57	375
<i>VIA GEROLAMO ZANCHI</i>														
F	0	1	0	0	0	0	1	0	0	0	1	0	0	3
M	0	0	1	0	0	0	0	1	0	0	0	0	0	2
MF	0	1	1	0	0	0	1	1	0	0	1	0	0	5

SITUAZIONE DELLA CITTADINANZA AL 01/01/2009**CIRCOSCRIZIONE - 6**

<i>S</i>	<i>0</i>	<i>01-04</i>	<i>05-09</i>	<i>10-14</i>	<i>15-19</i>	<i>20-24</i>	<i>25-34</i>	<i>35-44</i>	<i>45-54</i>	<i>55-59</i>	<i>60-64</i>	<i>65-69</i>	<i>OLTRE</i>	<i>TOTALE</i>
<i>VIA GIACINTO GAMBIRASIO</i>														
F	0	4	3	5	3	5	16	17	21	6	10	1	19	110
M	1	3	3	3	5	7	14	21	17	7	8	7	14	110
MF	1	7	6	8	8	12	30	38	38	13	18	8	33	220
<i>VIA GIACOMO BIANCONI</i>														
F	0	3	1	4	2	1	4	15	5	1	4	3	0	43
M	2	1	1	4	1	0	2	8	5	1	1	3	1	30
MF	2	4	2	8	3	1	6	23	10	2	5	6	1	73
<i>VIA GIOVANNI BATTISTA AVERARA</i>														
F	0	0	0	1	1	0	0	1	3	1	0	0	3	10
M	0	0	0	0	0	1	2	0	3	0	1	0	2	9
MF	0	0	0	1	1	1	2	1	6	1	1	0	5	19
<i>VIA GIOVANNI CABOTO</i>														
F	1	2	5	9	7	10	15	17	29	22	11	8	18	154
M	2	6	9	5	9	14	18	16	23	14	14	12	10	152
MF	3	8	14	14	16	24	33	33	52	36	25	20	28	306
<i>VIA GIOVANNI CARNOVALI</i>														
F	0	2	2	1	5	1	8	10	6	5	7	13	65	125
M	0	1	5	3	3	2	5	23	7	1	4	6	12	72
MF	0	3	7	4	8	3	13	33	13	6	11	19	77	197
<i>VIA GIOVANNI DA VERRAZZANO</i>														
F	0	3	5	3	0	0	11	13	5	0	0	1	0	41
M	1	1	4	3	1	4	15	7	6	0	0	0	0	42
MF	1	4	9	6	1	4	26	20	11	0	0	1	0	83
<i>VIA GIOVANNI MARIA BENZONI</i>														
F	0	0	1	1	0	0	0	0	1	1	1	2	3	10
M	0	0	0	0	0	0	1	0	2	2	1	0	4	10
MF	0	0	1	1	0	0	1	0	3	3	2	2	7	20

SITUAZIONE DELLA CITTADINANZA AL 01/01/2009**CIRCOSCRIZIONE - 6**

<i>S</i>	<i>0</i>	<i>01-04</i>	<i>05-09</i>	<i>10-14</i>	<i>15-19</i>	<i>20-24</i>	<i>25-34</i>	<i>35-44</i>	<i>45-54</i>	<i>55-59</i>	<i>60-64</i>	<i>65-69</i>	<i>OLTRE</i>	<i>TOTALE</i>
<i>VIA GIOVANNI MORELLI</i>														
F	2	1	2	1	1	7	6	3	4	7	4	3	11	52
M	1	1	3	0	0	1	5	6	1	5	4	1	5	33
MF	3	2	5	1	1	8	11	9	5	12	8	4	16	85
<i>VIA GIOVANNI PICCINELLI</i>														
F	0	3	2	2	2	1	1	3	6	2	4	8	65	99
M	1	0	2	0	3	0	1	4	1	3	1	0	2	18
MF	1	3	4	2	5	1	2	7	7	5	5	8	67	117
<i>VIA GIOVANNINO DE GRASSI</i>														
F	0	13	14	11	14	15	38	50	53	17	17	11	54	307
M	7	9	16	18	12	19	40	41	42	27	17	14	31	293
MF	7	22	30	29	26	34	78	91	95	44	34	25	85	600
<i>VIA GIUSEPPE MANGILI</i>														
F	3	5	12	10	6	5	18	27	22	5	9	4	12	138
M	2	7	5	10	7	3	10	27	24	8	4	5	11	123
MF	5	12	17	20	13	8	28	54	46	13	13	9	23	261
<i>VIA GIUSEPPE UNGARETTI</i>														
F	8	45	52	23	14	18	69	134	69	12	11	11	25	491
M	4	37	42	28	14	15	48	143	76	14	8	9	24	462
MF	12	82	94	51	28	33	117	277	145	26	19	20	49	953
<i>VIA GLENO</i>														
F	0	1	1	3	4	0	4	10	8	0	4	7	148	190
M	0	0	4	0	0	1	5	30	17	11	10	11	66	155
MF	0	1	5	3	4	1	9	40	25	11	14	18	214	345
<i>VIA JACOPO DA BALSAMO</i>														
F	0	7	8	9	3	3	10	23	13	4	5	5	5	95
M	0	2	11	5	2	1	4	25	15	4	5	2	4	80
MF	0	9	19	14	5	4	14	48	28	8	10	7	9	175

SITUAZIONE DELLA CITTADINANZA AL 01/01/2009**CIRCOSCRIZIONE - 6**

<i>S</i>	<i>0</i>	<i>01-04</i>	<i>05-09</i>	<i>10-14</i>	<i>15-19</i>	<i>20-24</i>	<i>25-34</i>	<i>35-44</i>	<i>45-54</i>	<i>55-59</i>	<i>60-64</i>	<i>65-69</i>	<i>OLTRE</i>	<i>TOTALE</i>
<i>VIA LEOPOLDO POLLACK</i>														
F	0	1	5	5	11	3	1	13	17	3	1	3	3	66
M	0	2	2	8	4	2	2	7	13	2	1	3	4	50
MF	0	3	7	13	15	5	3	20	30	5	2	6	7	116
<i>VIA LEV TOLSTOJ</i>														
F	1	2	10	5	7	3	8	24	22	13	6	8	34	143
M	0	4	4	6	5	8	9	20	19	9	7	8	23	122
MF	1	6	14	11	12	11	17	44	41	22	13	16	57	265
<i>VIA LUIGI LUZZATTI</i>														
F	1	7	6	5	6	4	14	19	23	12	11	10	81	199
M	1	10	10	6	11	4	15	24	25	11	10	13	40	180
MF	2	17	16	11	17	8	29	43	48	23	21	23	121	379
<i>VIA LUIGI TADINI</i>														
F	2	5	2	5	13	11	12	21	24	11	8	5	18	137
M	1	3	7	5	14	14	16	21	28	8	7	6	15	145
MF	3	8	9	10	27	25	28	42	52	19	15	11	33	282
<i>VIA LUNGA</i>														
F	1	4	5	3	2	1	11	24	7	6	2	2	14	82
M	0	5	4	1	1	1	7	23	9	2	1	0	3	57
MF	1	9	9	4	3	2	18	47	16	8	3	2	17	139
<i>VIA MAGLIO DEL LOTTO</i>														
F	1	0	1	0	5	2	3	8	10	9	5	4	31	79
M	2	2	1	0	2	5	5	5	14	6	5	5	7	59
MF	3	2	2	0	7	7	8	13	24	15	10	9	38	138
<i>VIA MARCELLO PIACENTINI</i>														
F	2	4	9	7	11	7	4	28	28	6	5	5	12	128
M	0	3	3	8	10	12	13	13	32	6	7	4	7	118
MF	2	7	12	15	21	19	17	41	60	12	12	9	19	246

SITUAZIONE DELLA CITTADINANZA AL 01/01/2009**CIRCOSCRIZIONE - 6**

<i>S</i>	<i>0</i>	<i>01-04</i>	<i>05-09</i>	<i>10-14</i>	<i>15-19</i>	<i>20-24</i>	<i>25-34</i>	<i>35-44</i>	<i>45-54</i>	<i>55-59</i>	<i>60-64</i>	<i>65-69</i>	<i>OLTRE</i>	<i>TOTALE</i>
<i>VIA MARIO FLORES</i>														
F	0	1	0	0	1	0	1	2	1	1	2	2	6	17
M	0	1	0	1	0	0	0	3	3	0	1	4	3	16
MF	0	2	0	1	1	0	1	5	4	1	3	6	9	33
<i>VIA MARSALA</i>														
F	0	1	0	1	1	1	1	2	5	1	1	1	2	17
M	0	0	2	1	1	1	3	1	3	3	0	0	3	18
MF	0	1	2	2	2	2	4	3	8	4	1	1	5	35
<i>VIA MAURO GAVAZZENI</i>														
F	1	1	2	3	1	4	7	10	12	2	3	5	8	59
M	0	1	2	4	3	8	23	27	18	4	6	3	14	113
MF	1	2	4	7	4	12	30	37	30	6	9	8	22	172
<i>VIA MOHANDAS KARAMCHAND GANDHI</i>														
F	0	1	2	1	1	1	6	7	6	4	5	1	18	53
M	0	1	0	1	1	2	1	3	13	3	2	4	8	39
MF	0	2	2	2	2	3	7	10	19	7	7	5	26	92
<i>VIA MONTE ALBEN</i>														
F	3	2	1	1	0	2	3	5	0	0	1	0	1	19
M	1	1	0	0	0	1	7	5	1	0	0	0	0	16
MF	4	3	1	1	0	3	10	10	1	0	1	0	1	35
<i>VIA MONTE CANTO ALTO</i>														
F	0	0	1	0	2	3	4	4	6	4	4	3	6	37
M	0	0	1	0	1	1	7	5	1	5	1	3	2	27
MF	0	0	2	0	3	4	11	9	7	9	5	6	8	64
<i>VIA MONTE CORNAGERA</i>														
F	0	2	3	9	11	11	19	20	29	10	4	8	11	137
M	2	4	7	6	15	9	21	27	27	4	6	6	5	139
MF	2	6	10	15	26	20	40	47	56	14	10	14	16	276

SITUAZIONE DELLA CITTADINANZA AL 01/01/2009**CIRCOSCRIZIONE - 6**

<i>S</i>	<i>0</i>	<i>01-04</i>	<i>05-09</i>	<i>10-14</i>	<i>15-19</i>	<i>20-24</i>	<i>25-34</i>	<i>35-44</i>	<i>45-54</i>	<i>55-59</i>	<i>60-64</i>	<i>65-69</i>	<i>OLTRE</i>	<i>TOTALE</i>
<i>VIA MONTE GREM</i>														
F	0	0	1	0	2	2	1	1	4	0	2	1	1	15
M	0	0	1	0	0	1	3	1	4	0	1	1	4	16
MF	0	0	2	0	2	3	4	2	8	0	3	2	5	31
<i>VIA MONTE GRIGNA</i>														
F	1	3	4	6	6	5	8	16	12	5	8	9	32	115
M	1	7	8	6	5	2	11	16	13	5	7	5	12	98
MF	2	10	12	12	11	7	19	32	25	10	15	14	44	213
<i>VIA MONTE MENNA</i>														
F	0	1	2	2	1	1	4	8	2	1	1	1	0	24
M	1	4	0	4	4	2	6	8	2	3	2	0	0	36
MF	1	5	2	6	5	3	10	16	4	4	3	1	0	60
<i>VIA MONTE MISMA</i>														
F	1	1	3	2	3	2	5	10	9	4	5	3	21	69
M	0	1	4	1	3	5	12	8	10	2	5	4	6	61
MF	1	2	7	3	6	7	17	18	19	6	10	7	27	130
<i>VIA MONTE TESORO</i>														
F	0	3	1	3	2	2	4	5	10	6	6	0	10	52
M	0	0	1	6	5	4	6	5	7	5	3	2	4	48
MF	0	3	2	9	7	6	10	10	17	11	9	2	14	100
<i>VIA ORAZIO BENEDETTO DE SAUSSURE</i>														
F	0	0	0	0	0	0	0	0	1	0	0	0	1	2
M	0	0	0	0	0	0	1	1	1	0	0	0	0	3
MF	0	0	0	0	0	0	1	1	2	0	0	0	1	5
<i>VIA ORIO</i>														
F	2	7	7	13	12	7	12	35	29	16	9	10	14	173
M	0	6	14	12	21	11	15	35	32	13	15	10	10	194
MF	2	13	21	25	33	18	27	70	61	29	24	20	24	367

SITUAZIONE DELLA CITTADINANZA AL 01/01/2009**CIRCOSCRIZIONE - 6**

<i>S</i>	<i>0</i>	<i>01-04</i>	<i>05-09</i>	<i>10-14</i>	<i>15-19</i>	<i>20-24</i>	<i>25-34</i>	<i>35-44</i>	<i>45-54</i>	<i>55-59</i>	<i>60-64</i>	<i>65-69</i>	<i>OLTRE</i>	<i>TOTALE</i>
<i>VIA PASSO DEL VIVIONE</i>														
F	1	1	0	1	2	2	1	5	5	0	1	2	9	30
M	1	1	1	1	1	1	3	3	1	3	2	1	5	24
MF	2	2	1	2	3	3	4	8	6	3	3	3	14	54
<i>VIA PIERO BROLIS</i>														
F	1	5	7	7	6	6	10	36	21	9	6	3	20	137
M	1	7	12	6	7	4	15	28	19	5	3	2	9	118
MF	2	12	19	13	13	10	25	64	40	14	9	5	29	255
<i>VIA PIETRO GAIONCELLI</i>														
F	0	0	1	2	2	0	1	4	0	2	0	2	3	17
M	1	1	1	2	3	1	7	4	1	1	1	2	2	27
MF	1	1	2	4	5	1	8	8	1	3	1	4	5	44
<i>VIA PIETRO ISABELLO</i>														
F	0	5	3	4	1	2	11	10	10	3	7	7	19	82
M	2	3	3	1	2	5	6	7	12	2	5	6	13	67
MF	2	8	6	5	3	7	17	17	22	5	12	13	32	149
<i>VIA PIETRO ROVELLI</i>														
F	3	8	16	12	13	10	24	55	32	10	11	30	57	281
M	3	17	18	14	22	11	21	34	48	5	12	10	31	246
MF	6	25	34	26	35	21	45	89	80	15	23	40	88	527
<i>VIA PIZZO CAMINO</i>														
F	0	0	0	1	0	0	1	2	0	2	2	0	4	12
M	0	0	0	0	0	0	0	0	3	2	0	0	4	9
MF	0	0	0	1	0	0	1	2	3	4	2	0	8	21
<i>VIA PIZZO DEI TRE SIGNORI</i>														
F	0	4	3	2	4	6	11	9	5	5	4	4	13	70
M	1	7	1	3	5	3	28	12	10	3	5	6	8	92
MF	1	11	4	5	9	9	39	21	15	8	9	10	21	162

SITUAZIONE DELLA CITTADINANZA AL 01/01/2009**CIRCOSCRIZIONE - 6**

<i>S</i>	<i>0</i>	<i>01-04</i>	<i>05-09</i>	<i>10-14</i>	<i>15-19</i>	<i>20-24</i>	<i>25-34</i>	<i>35-44</i>	<i>45-54</i>	<i>55-59</i>	<i>60-64</i>	<i>65-69</i>	<i>OLTRE</i>	<i>TOTALE</i>
<i>VIA PIZZO DELLA PRESOLANA</i>														
F	0	0	0	0	0	0	0	1	1	1	0	0	1	4
M	0	0	0	0	0	0	1	0	1	2	1	0	0	5
MF	0	0	0	0	0	0	1	1	2	3	1	0	1	9
<i>VIA PIZZO FORMICO</i>														
F	0	0	1	2	1	0	1	4	4	3	3	1	5	25
M	0	0	0	1	0	3	6	5	3	3	3	3	2	29
MF	0	0	1	3	1	3	7	9	7	6	6	4	7	54
<i>VIA PIZZO RECASTELLO</i>														
F	5	11	8	17	15	20	54	66	55	22	24	17	31	345
M	3	14	12	25	16	18	58	60	54	19	21	14	22	336
MF	8	25	20	42	31	38	112	126	109	41	45	31	53	681
<i>VIA PIZZO REDORTA</i>														
F	2	9	12	20	5	9	19	41	34	10	8	11	46	226
M	3	7	9	15	17	7	22	39	34	14	7	7	24	205
MF	5	16	21	35	22	16	41	80	68	24	15	18	70	431
<i>VIA PIZZO SCAIS</i>														
F	0	0	4	3	0	0	0	7	6	2	0	1	4	27
M	0	1	4	4	3	0	4	6	6	3	0	1	2	34
MF	0	1	8	7	3	0	4	13	12	5	0	2	6	61
<i>VIA RENATO PERLINI</i>														
F	1	1	3	0	1	1	5	3	4	3	0	0	8	30
M	0	0	0	2	3	0	8	7	5	1	0	0	3	29
MF	1	1	3	2	4	1	13	10	9	4	0	0	11	59
<i>VIA RUGGERO LEONCAVALLO</i>														
F	0	0	1	1	3	2	3	6	2	1	0	4	13	36
M	0	0	0	0	1	1	3	3	8	3	1	1	9	30
MF	0	0	1	1	4	3	6	9	10	4	1	5	22	66

SITUAZIONE DELLA CITTADINANZA AL 01/01/2009**CIRCOSCRIZIONE - 6**

<i>S</i>	<i>0</i>	<i>01-04</i>	<i>05-09</i>	<i>10-14</i>	<i>15-19</i>	<i>20-24</i>	<i>25-34</i>	<i>35-44</i>	<i>45-54</i>	<i>55-59</i>	<i>60-64</i>	<i>65-69</i>	<i>OLTRE</i>	<i>TOTALE</i>
<i>VIA SAN DOMENICO SAVIO</i>														
F	1	4	3	4	10	7	7	11	23	14	18	10	31	143
M	1	4	3	5	5	6	22	12	17	12	12	14	12	125
MF	2	8	6	9	15	13	29	23	40	26	30	24	43	268
<i>VIA SAN GIOVANNI BOSCO</i>														
F	0	11	9	10	9	11	25	33	22	10	20	18	42	220
M	0	6	7	13	14	7	28	44	27	12	13	7	33	211
MF	0	17	16	23	23	18	53	77	49	22	33	25	75	431
<i>VIA SAN PIO X</i>														
F	1	0	6	8	2	2	9	23	13	6	8	6	13	97
M	2	4	2	6	4	7	25	20	13	7	7	6	7	110
MF	3	4	8	14	6	9	34	43	26	13	15	12	20	207
<i>VIA SANTA BARTOLOMEA CAPITANIO</i>														
F	2	2	5	4	4	2	7	15	13	4	5	6	20	89
M	0	3	9	2	5	6	7	18	18	4	5	2	9	88
MF	2	5	14	6	9	8	14	33	31	8	10	8	29	177
<i>VIA SANTA COSTANZA CERIOLI</i>														
F	0	3	4	4	2	5	8	16	13	6	6	6	21	94
M	1	1	5	5	4	3	16	15	12	5	3	6	10	86
MF	1	4	9	9	6	8	24	31	25	11	9	12	31	180
<i>VIA TALAMONE</i>														
F	0	0	1	1	0	0	1	1	2	0	2	3	6	17
M	0	1	1	0	0	1	2	5	2	0	0	3	7	22
MF	0	1	2	1	0	1	3	6	4	0	2	6	13	39
<i>VIA TRENTO</i>														
F	0	0	0	0	0	0	0	0	0	0	0	0	0	0
M	0	0	0	0	0	0	0	0	0	0	0	0	0	0
MF	0	0	0	0	0	0	0	0	0	0	0	0	0	0

SITUAZIONE DELLA CITTADINANZA AL 01/01/2009

CIRCOSCRIZIONE - 6

<i>S</i>	<i>0</i>	<i>01-04</i>	<i>05-09</i>	<i>10-14</i>	<i>15-19</i>	<i>20-24</i>	<i>25-34</i>	<i>35-44</i>	<i>45-54</i>	<i>55-59</i>	<i>60-64</i>	<i>65-69</i>	<i>OLTRE</i>	<i>TOTALE</i>
<i>VIA VAL D'OSSOLA</i>														
F	0	1	1	0	1	1	0	3	2	3	0	1	7	20
M	0	0	1	2	0	3	2	2	1	1	1	1	2	16
MF	0	1	2	2	1	4	2	5	3	4	1	2	9	36
<i>VIA VINCENZO MAGNI</i>														
F	0	0	0	0	0	0	0	0	0	0	0	0	0	0
M	0	0	0	0	0	0	0	0	1	0	0	0	0	1
MF	0	0	0	0	0	0	0	0	1	0	0	0	0	1
<i>VIA VITTORIO GASPARINI</i>														
F	2	7	13	20	9	15	45	62	59	19	26	24	72	373
M	3	7	11	19	18	22	55	49	68	22	16	26	31	347
MF	5	14	24	39	27	37	100	111	127	41	42	50	103	720
<i>VIA VOLFANGO AMEDEO MOZART</i>														
F	0	2	2	4	1	1	6	5	5	3	3	2	14	48
M	1	2	0	1	1	3	11	11	6	5	3	5	12	61
MF	1	4	2	5	2	4	17	16	11	8	6	7	26	109
<i>VIA ZANICA</i>														
F	10	12	11	10	13	22	55	60	49	21	17	20	77	377
M	11	29	19	20	16	20	93	69	59	19	14	18	45	432
MF	21	41	30	30	29	42	148	129	108	40	31	38	122	809
<i>VIALE VENEZIA</i>														
F	2	7	12	6	4	6	18	21	22	12	7	10	54	181
M	0	3	10	3	4	10	21	24	15	9	9	8	27	143
MF	2	10	22	9	8	16	39	45	37	21	16	18	81	324

SITUAZIONE DELLA CITTADINANZA AL 01/01/2009**CIRCOSCRIZIONE - 7**

<i>S</i>	<i>0</i>	<i>01-04</i>	<i>05-09</i>	<i>10-14</i>	<i>15-19</i>	<i>20-24</i>	<i>25-34</i>	<i>35-44</i>	<i>45-54</i>	<i>55-59</i>	<i>60-64</i>	<i>65-69</i>	<i>OLTRE</i>	<i>TOTALE</i>
<i>CIRCONVALLAZIONE PALTRINIANO</i>														
F	1	1	2	4	0	3	9	8	8	4	2	2	3	47
M	1	1	2	3	4	4	3	7	8	4	4	1	2	44
MF	2	2	4	7	4	7	12	15	16	8	6	3	5	91
<i>LARGO GIUSEPPE TIRONI</i>														
F	1	3	0	1	0	1	6	2	3	4	2	4	9	36
M	1	0	2	1	0	2	3	6	3	3	5	0	7	33
MF	2	3	2	2	0	3	9	8	6	7	7	4	16	69
<i>PIAZZA AQUILEIA</i>														
F	0	0	0	0	0	0	0	0	0	0	0	0	0	0
M	0	0	0	0	0	0	0	0	0	0	0	0	0	0
MF	0	0	0	0	0	0	0	0	0	0	0	0	0	0
<i>PIAZZA EMANUELE FILIBERTO</i>														
F	2	5	4	1	2	4	7	11	12	3	3	5	13	72
M	1	3	5	1	4	4	6	19	6	2	4	7	9	71
MF	3	8	9	2	6	8	13	30	18	5	7	12	22	143
<i>PIAZZALE DELLA SCIENZA</i>														
F	0	1	1	2	6	9	13	4	15	9	7	3	9	79
M	0	3	2	2	4	5	12	7	10	9	3	7	5	69
MF	0	4	3	4	10	14	25	11	25	18	10	10	14	148
<i>PIAZZALE ERMES VISCONTI</i>														
F	0	1	1	0	1	1	3	5	4	3	2	0	4	25
M	1	4	5	5	3	7	4	7	3	2	3	2	1	47
MF	1	5	6	5	4	8	7	12	7	5	5	2	5	72
<i>STRADA ALLA TRUCCA</i>														
F	0	9	11	8	5	1	10	35	16	3	2	4	5	109
M	3	5	7	11	8	3	7	25	22	3	2	1	5	102
MF	3	14	18	19	13	4	17	60	38	6	4	5	10	211

SITUAZIONE DELLA CITTADINANZA AL 01/01/2009**CIRCOSCRIZIONE - 7**

<i>S</i>	<i>0</i>	<i>01-04</i>	<i>05-09</i>	<i>10-14</i>	<i>15-19</i>	<i>20-24</i>	<i>25-34</i>	<i>35-44</i>	<i>45-54</i>	<i>55-59</i>	<i>60-64</i>	<i>65-69</i>	<i>OLTRE</i>	<i>TOTALE</i>
<i>STRADA CASCINELLO</i>														
F	0	0	0	0	2	0	1	1	0	1	0	0	0	5
M	0	1	0	0	1	0	2	0	2	1	1	0	0	8
MF	0	1	0	0	3	0	3	1	2	2	1	0	0	13
<i>STRADA DI SAN SISTO VECCHIO</i>														
F	0	0	0	0	0	0	0	0	0	0	0	0	0	0
M	0	0	0	0	0	0	0	0	0	0	0	0	0	0
MF	0	0	0	0	0	0	0	0	0	0	0	0	0	0
<i>VIA A.MAURO PELLICOLI</i>														
F	0	0	0	0	0	2	0	0	2	1	2	1	2	10
M	0	0	0	0	1	0	0	0	2	0	2	2	1	8
MF	0	0	0	0	1	2	0	0	4	1	4	3	3	18
<i>VIA ACHILLE MUZIO</i>														
F	0	3	1	1	4	0	8	4	9	3	2	4	10	49
M	1	0	3	2	2	1	4	3	8	3	4	0	4	35
MF	1	3	4	3	6	1	12	7	17	6	6	4	14	84
<i>VIA ADOLFO ENGHEL</i>														
F	0	0	2	0	0	1	1	1	0	0	0	1	3	9
M	0	0	0	0	0	0	0	3	0	0	0	1	1	5
MF	0	0	2	0	0	1	1	4	0	0	0	2	4	14
<i>VIA AI CAMPI SPINI</i>														
F	0	0	1	1	1	2	3	6	2	2	3	1	4	26
M	0	3	0	0	1	3	3	6	3	3	2	1	1	26
MF	0	3	1	1	2	5	6	12	5	5	5	2	5	52
<i>VIA ALBERT EINSTEIN</i>														
F	2	8	9	12	15	13	28	40	41	16	32	19	35	270
M	1	11	14	11	14	18	36	41	32	23	19	25	28	273
MF	3	19	23	23	29	31	64	81	73	39	51	44	63	543

SITUAZIONE DELLA CITTADINANZA AL 01/01/2009**CIRCOSCRIZIONE - 7**

<i>S</i>	<i>0</i>	<i>01-04</i>	<i>05-09</i>	<i>10-14</i>	<i>15-19</i>	<i>20-24</i>	<i>25-34</i>	<i>35-44</i>	<i>45-54</i>	<i>55-59</i>	<i>60-64</i>	<i>65-69</i>	<i>OLTRE</i>	<i>TOTALE</i>
<i>VIA ALESSANDRO MOSCHENI</i>														
F	0	1	0	0	0	1	2	2	4	1	2	1	1	15
M	0	0	0	2	0	0	3	9	3	0	2	1	2	22
MF	0	1	0	2	0	1	5	11	7	1	4	2	3	37
<i>VIA ALFONSO CORTI</i>														
F	1	1	1	1	0	3	7	1	7	1	1	1	2	27
M	0	1	1	1	1	2	5	2	8	0	4	1	2	28
MF	1	2	2	2	1	5	12	3	15	1	5	2	4	55
<i>VIA ANDREA MANTEGNA</i>														
F	0	1	1	3	3	2	7	4	3	1	0	0	4	29
M	0	3	1	2	1	0	1	5	2	2	0	0	1	18
MF	0	4	2	5	4	2	8	9	5	3	0	0	5	47
<i>VIA ANDREA VERGA</i>														
F	0	0	2	2	2	3	2	6	3	2	4	4	5	35
M	0	0	2	0	1	1	4	5	7	1	3	3	7	34
MF	0	0	4	2	3	4	6	11	10	3	7	7	12	69
<i>VIA ANTONIO CAVALLI</i>														
F	0	1	6	4	10	4	3	14	16	7	4	2	9	80
M	0	3	3	8	9	4	6	14	19	6	4	2	11	89
MF	0	4	9	12	19	8	9	28	35	13	8	4	20	169
<i>VIA ANTONIO FERAMOLINO</i>														
F	0	0	3	3	2	0	0	7	4	1	1	1	14	36
M	0	2	1	0	0	2	1	9	2	1	1	1	3	23
MF	0	2	4	3	2	2	1	16	6	2	2	2	17	59
<i>VIA ANTONIO MARIA BORGA</i>														
F	0	0	0	0	0	0	0	0	0	1	0	0	3	4
M	0	0	0	0	0	0	0	0	2	0	0	0	2	4
MF	0	0	0	0	0	0	0	0	2	1	0	0	5	8

SITUAZIONE DELLA CITTADINANZA AL 01/01/2009

CIRCOSCRIZIONE - 7

<i>S</i>	<i>0</i>	<i>01-04</i>	<i>05-09</i>	<i>10-14</i>	<i>15-19</i>	<i>20-24</i>	<i>25-34</i>	<i>35-44</i>	<i>45-54</i>	<i>55-59</i>	<i>60-64</i>	<i>65-69</i>	<i>OLTRE</i>	<i>TOTALE</i>
<i>VIA AZZANO</i>														
F	0	0	0	1	0	0	1	3	2	1	1	0	5	14
M	0	1	0	0	1	0	1	1	4	0	1	1	5	15
MF	0	1	0	1	1	0	2	4	6	1	2	1	10	29
<i>VIA CAMILLO GOLGI</i>														
F	0	1	1	1	1	0	3	3	2	1	3	1	5	22
M	0	1	1	2	0	0	2	2	3	1	2	2	3	19
MF	0	2	2	3	1	0	5	5	5	2	5	3	8	41
<i>VIA CANOVINE</i>														
F	2	1	3	4	6	4	16	22	9	4	3	7	18	99
M	3	5	6	5	2	3	17	25	18	7	2	1	20	114
MF	5	6	9	9	8	7	33	47	27	11	5	8	38	213
<i>VIA CAPRERA</i>														
F	0	1	4	3	5	6	8	17	13	12	15	5	32	121
M	0	2	7	6	8	4	14	15	15	3	10	10	18	112
MF	0	3	11	9	13	10	22	32	28	15	25	15	50	233
<i>VIA CARLO ALBERTO</i>														
F	2	3	3	7	6	6	21	28	26	3	5	2	13	125
M	2	3	4	3	4	5	12	29	24	2	5	3	10	106
MF	4	6	7	10	10	11	33	57	50	5	10	5	23	231
<i>VIA CARLO LINNEO</i>														
F	0	0	4	2	2	5	8	4	13	21	14	10	15	98
M	0	1	1	1	4	4	10	11	8	9	21	11	12	93
MF	0	1	5	3	6	9	18	15	21	30	35	21	27	191
<i>VIA CARLO TRAINI</i>														
F	0	0	0	0	2	0	1	2	3	0	2	2	3	15
M	0	0	0	0	1	0	2	0	3	0	2	1	3	12
MF	0	0	0	0	3	0	3	2	6	0	4	3	6	27

SITUAZIONE DELLA CITTADINANZA AL 01/01/2009

CIRCOSCRIZIONE - 7

<i>S</i>	<i>0</i>	<i>01-04</i>	<i>05-09</i>	<i>10-14</i>	<i>15-19</i>	<i>20-24</i>	<i>25-34</i>	<i>35-44</i>	<i>45-54</i>	<i>55-59</i>	<i>60-64</i>	<i>65-69</i>	<i>OLTRE</i>	<i>TOTALE</i>
<i>VIA CARLO ZILOCCHI</i>														
F	0	0	0	0	0	0	3	3	3	0	1	4	8	22
M	0	0	1	0	0	2	2	3	1	0	1	0	10	20
MF	0	0	1	0	0	2	5	6	4	0	2	4	18	42
<i>VIA CARSO</i>														
F	0	1	1	3	5	6	7	4	11	4	6	6	21	75
M	0	0	1	1	1	4	4	9	7	6	5	5	13	56
MF	0	1	2	4	6	10	11	13	18	10	11	11	34	131
<i>VIA CESARE BALBO</i>														
F	0	0	1	0	0	0	2	0	1	1	1	1	2	9
M	0	0	0	0	0	1	1	0	0	0	0	2	2	6
MF	0	0	1	0	0	1	3	0	1	1	1	3	4	15
<i>VIA CESARE BECCARIA</i>														
F	0	0	0	0	0	0	0	0	0	0	0	2	1	3
M	0	0	0	0	0	0	0	0	0	0	0	0	2	2
MF	0	0	0	0	0	0	0	0	0	0	0	2	3	5
<i>VIA CESARE CANTU'</i>														
F	0	0	0	0	0	0	0	0	0	0	0	0	0	0
M	0	0	0	0	0	0	0	1	0	0	0	1	0	2
MF	0	0	0	0	0	0	0	1	0	0	0	1	0	2
<i>VIA CESARIO MINALI</i>														
F	0	0	0	2	1	3	2	3	3	1	3	4	2	24
M	0	1	1	1	0	1	3	2	3	0	4	2	2	20
MF	0	1	1	3	1	4	5	5	6	1	7	6	4	44
<i>VIA COMIN VENTURA</i>														
F	0	2	3	3	2	3	6	7	7	4	0	6	9	52
M	1	2	4	1	3	2	10	8	5	0	1	1	5	43
MF	1	4	7	4	5	5	16	15	12	4	1	7	14	95

SITUAZIONE DELLA CITTADINANZA AL 01/01/2009**CIRCOSCRIZIONE - 7**

<i>S</i>	<i>0</i>	<i>01-04</i>	<i>05-09</i>	<i>10-14</i>	<i>15-19</i>	<i>20-24</i>	<i>25-34</i>	<i>35-44</i>	<i>45-54</i>	<i>55-59</i>	<i>60-64</i>	<i>65-69</i>	<i>OLTRE</i>	<i>TOTALE</i>
<i>VIA COSTANTINA</i>														
F	7	13	4	10	12	12	38	40	35	10	18	21	63	283
M	0	9	14	10	17	12	45	45	38	11	21	15	33	270
MF	7	22	18	20	29	24	83	85	73	21	39	36	96	553
<i>VIA DEI BASTAZI</i>														
F	0	1	2	1	3	1	2	9	5	1	2	3	4	34
M	1	1	2	1	1	3	4	8	7	2	1	1	6	38
MF	1	2	4	2	4	4	6	17	12	3	3	4	10	72
<i>VIA DEI CANIANA</i>														
F	3	4	5	8	8	19	26	32	27	12	16	15	52	227
M	1	9	5	5	10	11	20	38	29	11	12	15	32	198
MF	4	13	10	13	18	30	46	70	56	23	28	30	84	425
<i>VIA DEI CARAVANA</i>														
F	0	1	0	0	0	0	1	1	2	0	2	1	1	9
M	0	0	0	0	1	1	0	3	3	0	0	0	1	9
MF	0	1	0	0	1	1	1	4	5	0	2	1	2	18
<i>VIA DEI CARPINONI</i>														
F	2	13	13	13	12	15	37	50	38	16	21	22	53	305
M	4	20	12	9	16	10	59	48	42	14	17	15	34	300
MF	6	33	25	22	28	25	96	98	80	30	38	37	87	605
<i>VIA DEI FIORI</i>														
F	0	0	0	1	0	0	2	1	2	1	2	3	5	17
M	0	0	1	0	0	0	2	3	0	1	1	1	8	17
MF	0	0	1	1	0	0	4	4	2	2	3	4	13	34
<i>VIA DELLA GRUMELLINA</i>														
F	0	3	3	1	2	6	6	10	7	1	2	1	3	45
M	3	0	3	4	0	2	6	11	11	3	0	2	2	47
MF	3	3	6	5	2	8	12	21	18	4	2	3	5	92

SITUAZIONE DELLA CITTADINANZA AL 01/01/2009**CIRCOSCRIZIONE - 7**

<i>S</i>	<i>0</i>	<i>01-04</i>	<i>05-09</i>	<i>10-14</i>	<i>15-19</i>	<i>20-24</i>	<i>25-34</i>	<i>35-44</i>	<i>45-54</i>	<i>55-59</i>	<i>60-64</i>	<i>65-69</i>	<i>OLTRE</i>	<i>TOTALE</i>
<i>VIA DELLA VITTORIA</i>														
F	0	1	1	1	0	0	6	1	5	1	5	4	5	30
M	0	0	3	2	1	3	8	4	4	3	3	4	4	39
MF	0	1	4	3	1	3	14	5	9	4	8	8	9	69
<i>VIA DELL'AZZANELLA</i>														
F	1	7	13	6	8	7	13	30	19	11	15	7	19	156
M	0	5	6	9	7	7	18	35	17	6	11	5	12	138
MF	1	12	19	15	15	14	31	65	36	17	26	12	31	294
<i>VIA DELLE CAVE</i>														
F	2	5	15	15	11	4	26	34	30	13	8	6	28	197
M	3	3	18	13	10	8	17	46	35	11	7	8	20	199
MF	5	8	33	28	21	12	43	80	65	24	15	14	48	396
<i>VIA DELLE PRIMIZIE</i>														
F	0	0	0	0	0	0	0	0	1	0	1	1	0	3
M	0	0	0	0	0	1	1	0	0	1	1	1	0	5
MF	0	0	0	0	0	1	1	0	1	1	2	2	0	8
<i>VIA DELLE ROSE</i>														
F	0	0	0	0	0	0	0	0	0	0	0	0	0	0
M	0	0	0	0	0	0	0	1	0	0	0	0	0	1
MF	0	0	0	0	0	0	0	1	0	0	0	0	0	1
<i>VIA DONATO PELICIOLO</i>														
F	0	3	1	0	1	3	3	4	8	1	4	7	9	44
M	0	1	3	3	5	3	2	2	7	2	3	5	8	44
MF	0	4	4	3	6	6	5	6	15	3	7	12	17	88
<i>VIA EDMONDO DE AMICIS</i>														
F	0	0	0	0	0	2	1	0	1	0	1	1	1	7
M	0	1	0	0	1	0	1	1	1	0	0	2	2	9
MF	0	1	0	0	1	2	2	1	2	0	1	3	3	16

SITUAZIONE DELLA CITTADINANZA AL 01/01/2009

CIRCOSCRIZIONE - 7

<i>S</i>	<i>0</i>	<i>01-04</i>	<i>05-09</i>	<i>10-14</i>	<i>15-19</i>	<i>20-24</i>	<i>25-34</i>	<i>35-44</i>	<i>45-54</i>	<i>55-59</i>	<i>60-64</i>	<i>65-69</i>	<i>OLTRE</i>	<i>TOTALE</i>
<i>VIA ELBA</i>														
F	0	2	3	3	1	5	9	11	8	3	5	6	20	76
M	3	0	2	2	2	0	10	13	12	2	3	5	12	66
MF	3	2	5	5	3	5	19	24	20	5	8	11	32	142
<i>VIA ENRICO MORALI</i>														
F	1	7	6	6	6	4	12	21	15	9	9	6	19	121
M	0	6	3	5	5	10	16	23	20	9	6	8	11	122
MF	1	13	9	11	11	14	28	44	35	18	15	14	30	243
<i>VIA ERMENEGILDA CRIPPA</i>														
F	0	0	0	3	1	1	2	2	4	0	0	0	3	16
M	0	1	0	0	0	1	1	2	3	2	0	0	2	12
MF	0	1	0	3	1	2	3	4	7	2	0	0	5	28
<i>VIA F.LLI ROSSI</i>														
F	0	1	0	0	0	0	4	1	0	2	1	2	6	17
M	0	0	0	0	0	0	0	2	0	1	1	0	4	8
MF	0	1	0	0	0	0	4	3	0	3	2	2	10	25
<i>VIA F.LLI RUFFINI</i>														
F	0	2	1	0	2	1	1	3	5	0	0	1	9	25
M	0	3	1	2	0	0	1	3	3	0	0	1	5	19
MF	0	5	2	2	2	1	2	6	8	0	0	2	14	44
<i>VIA FERRUCCIO GALMOZZI</i>														
F	1	7	13	12	9	12	37	37	28	15	11	16	41	239
M	3	13	15	12	7	6	34	33	24	12	16	13	20	208
MF	4	20	28	24	16	18	71	70	52	27	27	29	61	447
<i>VIA FLAMINIO CERASOLI</i>														
F	2	7	8	11	5	11	22	36	27	10	19	23	69	250
M	2	9	11	8	15	10	26	42	29	6	10	15	48	231
MF	4	16	19	19	20	21	48	78	56	16	29	38	117	481

SITUAZIONE DELLA CITTADINANZA AL 01/01/2009**CIRCOSCRIZIONE - 7**

<i>S</i>	<i>0</i>	<i>01-04</i>	<i>05-09</i>	<i>10-14</i>	<i>15-19</i>	<i>20-24</i>	<i>25-34</i>	<i>35-44</i>	<i>45-54</i>	<i>55-59</i>	<i>60-64</i>	<i>65-69</i>	<i>OLTRE</i>	<i>TOTALE</i>
<i>VIA FRA CELESTINO</i>														
F	0	0	1	0	0	1	0	2	2	1	0	0	2	9
M	0	1	0	0	2	1	1	1	2	1	0	0	1	10
MF	0	1	1	0	2	2	1	3	4	2	0	0	3	19
<i>VIA FRANCESCO AZZANELLI</i>														
F	0	0	1	0	0	1	1	0	1	0	1	1	5	11
M	0	0	1	0	0	0	0	2	0	0	1	0	3	7
MF	0	0	2	0	0	1	1	2	1	0	2	1	8	18
<i>VIA FRANCESCO CEDRELLI</i>														
F	0	0	0	0	0	0	0	0	0	0	1	0	2	3
M	0	0	0	0	0	0	1	1	0	0	0	1	1	4
MF	0	0	0	0	0	0	1	1	0	0	1	1	3	7
<i>VIA FRANCESCO DOMENICO GUERRAZZI</i>														
F	0	1	3	1	1	2	1	5	3	1	3	2	4	27
M	0	2	1	0	0	2	2	5	3	1	0	2	5	23
MF	0	3	4	1	1	4	3	10	6	2	3	4	9	50
<i>VIA FRANCESCO GIOVANELLI</i>														
F	0	0	1	1	3	1	3	4	5	6	7	9	11	51
M	0	0	1	1	1	0	4	7	2	3	5	8	11	43
MF	0	0	2	2	4	1	7	11	7	9	12	17	22	94
<i>VIA FRANCESCO ZIGNONI</i>														
F	0	2	3	8	9	4	9	10	18	2	4	3	5	77
M	0	3	2	6	5	7	7	12	14	7	5	2	4	74
MF	0	5	5	14	14	11	16	22	32	9	9	5	9	151
<i>VIA FRATELLI BANDIERA</i>														
F	0	0	2	0	2	1	1	3	1	0	0	0	2	12
M	0	0	1	0	2	0	1	2	1	2	0	0	2	11
MF	0	0	3	0	4	1	2	5	2	2	0	0	4	23

SITUAZIONE DELLA CITTADINANZA AL 01/01/2009**CIRCOSCRIZIONE - 7**

<i>S</i>	<i>0</i>	<i>01-04</i>	<i>05-09</i>	<i>10-14</i>	<i>15-19</i>	<i>20-24</i>	<i>25-34</i>	<i>35-44</i>	<i>45-54</i>	<i>55-59</i>	<i>60-64</i>	<i>65-69</i>	<i>OLTRE</i>	<i>TOTALE</i>
<i>VIA G.ERCOLE MOZZI</i>														
F	0	1	2	1	2	1	0	4	2	2	1	2	2	20
M	0	0	0	0	2	2	2	4	3	1	1	2	2	19
MF	0	1	2	1	4	3	2	8	5	3	2	4	4	39
<i>VIA GABRIELE TADINO</i>														
F	1	3	3	4	3	4	20	6	23	13	11	6	18	115
M	1	1	4	6	7	9	15	5	11	9	8	5	8	89
MF	2	4	7	10	10	13	35	11	34	22	19	11	26	204
<i>VIA GIAN PAOLO LOLMO</i>														
F	0	1	5	4	6	1	8	11	19	5	5	3	14	82
M	2	4	6	2	3	6	10	11	14	7	7	3	11	86
MF	2	5	11	6	9	7	18	22	33	12	12	6	25	168
<i>VIA GIANBATTISTA MORONI</i>														
F	2	17	23	17	19	20	71	70	61	30	34	41	95	500
M	5	19	22	19	15	28	63	68	52	15	23	22	52	403
MF	7	36	45	36	34	48	134	138	113	45	57	63	147	903
<i>VIA GIOSUE' CARDUCCI</i>														
F	0	8	13	10	10	10	37	61	34	27	32	30	76	348
M	3	10	13	15	7	11	26	60	36	16	23	22	50	292
MF	3	18	26	25	17	21	63	121	70	43	55	52	126	640
<i>VIA GIOVANNI BATTISTA RAMPINELLI</i>														
F	1	4	10	17	15	18	28	34	55	31	21	17	16	267
M	2	9	10	16	14	15	49	38	45	28	28	14	17	285
MF	3	13	20	33	29	33	77	72	100	59	49	31	33	552
<i>VIA GIOVANNI BELLI</i>														
F	0	0	0	1	0	0	0	0	1	0	0	0	1	3
M	0	0	0	0	0	0	0	1	0	0	0	0	1	2
MF	0	0	0	1	0	0	0	1	1	0	0	0	2	5

SITUAZIONE DELLA CITTADINANZA AL 01/01/2009

CIRCOSCRIZIONE - 7

<i>S</i>	<i>0</i>	<i>01-04</i>	<i>05-09</i>	<i>10-14</i>	<i>15-19</i>	<i>20-24</i>	<i>25-34</i>	<i>35-44</i>	<i>45-54</i>	<i>55-59</i>	<i>60-64</i>	<i>65-69</i>	<i>OLTRE</i>	<i>TOTALE</i>
<i>VIA GIOVANNI BERCHET</i>														
F	0	1	0	0	1	0	0	2	1	0	0	0	2	7
M	0	0	0	1	0	0	0	2	0	0	0	0	1	4
MF	0	1	0	1	1	0	0	4	1	0	0	0	3	11
<i>VIA GIOVANNI CARNOVALI</i>														
F	5	16	15	15	14	16	43	43	39	26	25	29	126	412
M	4	12	18	15	9	17	50	44	40	29	20	21	52	331
MF	9	28	33	30	23	33	93	87	79	55	45	50	178	743
<i>VIA GIOVANNI FALCONE</i>														
F	0	1	8	5	3	4	9	23	11	6	4	4	7	85
M	1	3	10	7	1	5	7	24	12	3	3	3	6	85
MF	1	4	18	12	4	9	16	47	23	9	7	7	13	170
<i>VIA GIOVANNI FINAZZI</i>														
F	0	5	5	7	8	4	15	15	24	2	3	3	8	99
M	2	1	9	4	4	6	14	20	18	3	2	6	11	100
MF	2	6	14	11	12	10	29	35	42	5	5	9	19	199
<i>VIA GIOVANNI KEPLERO</i>														
F	1	3	2	2	3	6	13	8	12	6	7	6	15	84
M	0	0	1	1	3	3	11	11	6	6	7	6	5	60
MF	1	3	3	3	6	9	24	19	18	12	14	12	20	144
<i>VIA GIOVANNI RUSPINI</i>														
F	0	5	2	4	3	3	9	13	9	3	2	4	10	67
M	0	0	2	1	1	3	8	18	9	0	2	2	6	52
MF	0	5	4	5	4	6	17	31	18	3	4	6	16	119
<i>VIA GIOVANNI SCHIAPPARELLI</i>														
F	0	0	0	0	0	0	1	1	0	0	0	0	0	2
M	0	1	0	0	0	0	0	1	0	0	0	0	1	3
MF	0	1	0	0	0	0	1	2	0	0	0	0	1	5

SITUAZIONE DELLA CITTADINANZA AL 01/01/2009**CIRCOSCRIZIONE - 7**

<i>S</i>	<i>0</i>	<i>01-04</i>	<i>05-09</i>	<i>10-14</i>	<i>15-19</i>	<i>20-24</i>	<i>25-34</i>	<i>35-44</i>	<i>45-54</i>	<i>55-59</i>	<i>60-64</i>	<i>65-69</i>	<i>OLTRE</i>	<i>TOTALE</i>
<i>VIA GIOVANNI VALVASSORI</i>														
F	0	0	0	0	0	0	2	2	0	1	0	1	0	6
M	0	1	1	0	0	0	1	1	0	0	1	0	0	5
MF	0	1	1	0	0	0	3	3	0	1	1	1	0	11
<i>VIA GIUSEPPE BARETTI</i>														
F	0	0	1	1	0	0	0	1	0	0	0	1	1	5
M	0	0	0	0	0	0	0	1	0	0	0	0	1	2
MF	0	0	1	1	0	0	0	2	0	0	0	1	2	7
<i>VIA GIUSEPPE GIUSTI</i>														
F	0	1	2	1	1	1	3	3	3	0	0	0	3	18
M	0	2	3	1	1	3	2	2	3	0	0	1	0	18
MF	0	3	5	2	2	4	5	5	6	0	0	1	3	36
<i>VIA GIUSEPPE LUIGI LAGRANGE</i>														
F	0	2	5	1	2	4	1	9	7	4	6	3	6	50
M	0	3	5	1	3	4	8	6	5	3	3	2	2	45
MF	0	5	10	2	5	8	9	15	12	7	9	5	8	95
<i>VIA GIUSEPPE PERRUCCHETTI</i>														
F	1	0	0	1	1	0	1	1	0	3	1	1	8	18
M	0	1	1	0	1	0	2	0	1	2	2	0	5	15
MF	1	1	1	1	2	0	3	1	1	5	3	1	13	33
<i>VIA GIUSEPPE RAVIZZA</i>														
F	0	6	10	10	3	3	4	23	17	4	1	7	13	101
M	1	1	6	10	6	3	4	17	24	5	2	5	8	92
MF	1	7	16	20	9	6	8	40	41	9	3	12	21	193
<i>VIA GIUSEPPE ROVANI</i>														
F	0	0	0	0	0	0	0	0	0	0	0	2	3	5
M	0	0	0	0	0	0	0	1	0	0	0	0	2	3
MF	0	0	0	0	0	0	0	1	0	0	0	2	5	8

SITUAZIONE DELLA CITTADINANZA AL 01/01/2009**CIRCOSCRIZIONE - 7**

<i>S</i>	<i>0</i>	<i>01-04</i>	<i>05-09</i>	<i>10-14</i>	<i>15-19</i>	<i>20-24</i>	<i>25-34</i>	<i>35-44</i>	<i>45-54</i>	<i>55-59</i>	<i>60-64</i>	<i>65-69</i>	<i>OLTRE</i>	<i>TOTALE</i>
<i>VIA GOFFREDO MAMELI</i>														
F	1	4	4	5	1	1	11	27	11	2	4	4	9	84
M	0	6	5	5	1	3	12	30	15	4	3	4	2	90
MF	1	10	9	10	2	4	23	57	26	6	7	8	11	174
<i>VIA GORIZIA</i>														
F	0	5	5	6	6	4	15	17	9	13	1	1	8	90
M	0	7	3	3	2	4	22	23	10	5	5	4	2	90
MF	0	12	8	9	8	8	37	40	19	18	6	5	10	180
<i>VIA GRUMELLO</i>														
F	1	10	10	1	9	7	39	25	13	7	9	8	15	154
M	3	7	3	4	0	6	30	39	12	9	10	4	8	135
MF	4	17	13	5	9	13	69	64	25	16	19	12	23	289
<i>VIA GUIDO GALLI</i>														
F	1	2	1	6	1	2	6	13	9	2	2	3	6	54
M	1	2	5	4	4	2	4	13	10	4	0	2	4	55
MF	2	4	6	10	5	4	10	26	19	6	2	5	10	109
<i>VIA ISACCO NEWTON</i>														
F	0	1	0	0	1	2	7	2	2	8	7	4	10	44
M	1	0	0	0	1	1	6	1	3	3	11	4	5	36
MF	1	1	0	0	2	3	13	3	5	11	18	8	15	80
<i>VIA JACOPO DA PONTORMO</i>														
F	0	0	0	1	0	1	2	2	1	1	3	0	5	16
M	0	0	1	0	0	2	4	2	3	1	2	1	1	17
MF	0	0	1	1	0	3	6	4	4	2	5	1	6	33
<i>VIA LORENZI</i>														
F	2	0	1	2	0	2	10	7	4	2	0	1	6	37
M	2	2	0	1	1	7	8	8	3	4	1	2	3	42
MF	4	2	1	3	1	9	18	15	7	6	1	3	9	79

SITUAZIONE DELLA CITTADINANZA AL 01/01/2009**CIRCOSCRIZIONE - 7**

<i>S</i>	<i>0</i>	<i>01-04</i>	<i>05-09</i>	<i>10-14</i>	<i>15-19</i>	<i>20-24</i>	<i>25-34</i>	<i>35-44</i>	<i>45-54</i>	<i>55-59</i>	<i>60-64</i>	<i>65-69</i>	<i>OLTRE</i>	<i>TOTALE</i>
<i>VIA LORENZO LOTTO</i>														
F	0	0	1	2	2	2	3	4	5	2	1	2	1	25
M	0	1	1	2	1	1	4	3	5	2	0	2	3	25
MF	0	1	2	4	3	3	7	7	10	4	1	4	4	50
<i>VIA LUIGI CALVETTI</i>														
F	3	5	3	2	1	4	4	9	6	1	5	0	3	46
M	0	1	2	2	0	4	6	7	2	2	2	3	3	34
MF	3	6	5	4	1	8	10	16	8	3	7	3	6	80
<i>VIA LUIGI CHIODI</i>														
F	0	1	3	2	1	1	3	6	3	2	1	0	2	25
M	0	4	2	0	1	2	2	5	4	2	1	1	2	26
MF	0	5	5	2	2	3	5	11	7	4	2	1	4	51
<i>VIA LUIGI DRAGO</i>														
F	0	0	0	0	1	0	0	0	1	0	0	1	1	4
M	0	0	0	0	0	0	1	0	0	0	0	0	2	3
MF	0	0	0	0	1	0	1	0	1	0	0	1	3	7
<i>VIA LUIGI MAGRINI</i>														
F	4	4	4	11	6	6	32	34	20	12	7	9	30	179
M	2	7	7	3	10	10	35	25	25	11	13	7	21	176
MF	6	11	11	14	16	16	67	59	45	23	20	16	51	355
<i>VIA LUIGI PIRANDELLO</i>														
F	1	2	0	0	0	2	5	3	2	4	4	3	6	32
M	0	1	0	1	0	0	4	5	1	0	4	3	2	21
MF	1	3	0	1	0	2	9	8	3	4	8	6	8	53
<i>VIA LUIGI SETTEMBRINI</i>														
F	0	0	0	0	1	1	0	1	1	0	0	2	1	7
M	0	0	0	0	1	0	1	1	1	0	2	1	2	9
MF	0	0	0	0	2	1	1	2	2	0	2	3	3	16

SITUAZIONE DELLA CITTADINANZA AL 01/01/2009**CIRCOSCRIZIONE - 7**

<i>S</i>	<i>0</i>	<i>01-04</i>	<i>05-09</i>	<i>10-14</i>	<i>15-19</i>	<i>20-24</i>	<i>25-34</i>	<i>35-44</i>	<i>45-54</i>	<i>55-59</i>	<i>60-64</i>	<i>65-69</i>	<i>OLTRE</i>	<i>TOTALE</i>
<i>VIA LUIGI VITTORIO BERTARELLI</i>														
F	0	0	0	0	0	0	0	0	0	0	0	1	1	2
M	0	0	0	0	0	0	0	0	0	0	0	0	1	1
MF	0	0	0	0	0	0	0	0	0	0	0	1	2	3
<i>VIA MADONNA DEI CAMPI</i>														
F	0	0	1	3	0	0	0	2	0	0	1	0	6	13
M	0	0	0	1	1	0	0	2	0	0	1	1	0	6
MF	0	0	1	4	1	0	0	4	0	0	2	1	6	19
<i>VIA MAESTRI DEL LAVORO</i>														
F	0	1	1	1	0	0	1	2	3	0	1	1	2	13
M	0	1	2	1	0	0	1	2	2	0	0	1	2	12
MF	0	2	3	2	0	0	2	4	5	0	1	2	4	25
<i>VIA MANARA VALGIMIGLI</i>														
F	0	0	1	2	1	1	0	4	1	0	0	1	1	12
M	0	0	2	0	0	0	1	3	2	0	0	1	0	9
MF	0	0	3	2	1	1	1	7	3	0	0	2	1	21
<i>VIA MARIO CERMENATI</i>														
F	1	1	1	0	1	0	4	1	2	1	2	1	5	20
M	0	1	0	0	0	2	4	2	2	0	1	2	4	18
MF	1	2	1	0	1	2	8	3	4	1	3	3	9	38
<i>VIA MARTEL</i>														
F	0	0	0	0	0	0	2	0	2	0	0	1	2	7
M	0	0	0	0	1	2	2	2	1	1	1	0	3	13
MF	0	0	0	0	1	2	4	2	3	1	1	1	5	20
<i>VIA MARTIN LUTHER KING</i>														
F	1	2	4	6	4	4	5	16	16	6	9	7	22	102
M	0	0	6	6	6	10	6	11	18	5	7	6	11	92
MF	1	2	10	12	10	14	11	27	34	11	16	13	33	194

SITUAZIONE DELLA CITTADINANZA AL 01/01/2009

CIRCOSCRIZIONE - 7

<i>S</i>	<i>0</i>	<i>01-04</i>	<i>05-09</i>	<i>10-14</i>	<i>15-19</i>	<i>20-24</i>	<i>25-34</i>	<i>35-44</i>	<i>45-54</i>	<i>55-59</i>	<i>60-64</i>	<i>65-69</i>	<i>OLTRE</i>	<i>TOTALE</i>
<i>VIA MASSIMO D'AZEGLIO</i>														
F	0	1	2	1	0	0	3	2	2	3	1	5	20	40
M	1	0	0	1	1	0	1	6	7	0	0	1	15	33
MF	1	1	2	2	1	0	4	8	9	3	1	6	35	73
<i>VIA MENTANA</i>														
F	2	3	4	0	4	2	7	12	7	2	2	3	7	55
M	0	4	4	3	1	1	10	13	10	5	5	1	2	59
MF	2	7	8	3	5	3	17	25	17	7	7	4	9	114
<i>VIA MURASCHI</i>														
F	1	1	1	2	3	0	4	4	4	0	1	2	1	24
M	0	0	1	0	3	3	2	3	4	0	0	0	1	17
MF	1	1	2	2	6	3	6	7	8	0	1	2	2	41
<i>VIA OSCAR CHISINI</i>														
F	0	0	3	0	0	0	0	2	0	0	1	1	2	9
M	0	0	0	0	0	0	1	2	0	0	0	1	2	6
MF	0	0	3	0	0	0	1	4	0	0	1	2	4	15
<i>VIA PER CURNASCO</i>														
F	2	5	16	12	6	14	15	30	27	10	6	5	19	167
M	2	4	9	15	9	5	11	31	25	12	9	6	14	152
MF	4	9	25	27	15	19	26	61	52	22	15	11	33	319
<i>VIA PIETRO GOBETTI</i>														
F	0	0	0	0	1	2	1	3	8	3	2	3	12	35
M	0	0	1	0	1	4	2	2	4	1	3	1	8	27
MF	0	0	1	0	2	6	3	5	12	4	5	4	20	62
<i>VIA PIETRO MICCA</i>														
F	1	1	3	0	1	1	8	9	4	2	4	5	9	48
M	0	1	3	6	0	5	7	7	4	2	3	2	8	48
MF	1	2	6	6	1	6	15	16	8	4	7	7	17	96

SITUAZIONE DELLA CITTADINANZA AL 01/01/2009**CIRCOSCRIZIONE - 7**

<i>S</i>	<i>0</i>	<i>01-04</i>	<i>05-09</i>	<i>10-14</i>	<i>15-19</i>	<i>20-24</i>	<i>25-34</i>	<i>35-44</i>	<i>45-54</i>	<i>55-59</i>	<i>60-64</i>	<i>65-69</i>	<i>OLTRE</i>	<i>TOTALE</i>
<i>VIA PIETRO SPINO</i>														
F	2	9	11	16	9	12	22	46	31	15	16	16	30	235
M	3	9	15	19	8	8	26	42	29	13	18	12	24	226
MF	5	18	26	35	17	20	48	88	60	28	34	28	54	461
<i>VIA POLIDORO CALDARA</i>														
F	0	1	3	2	1	4	9	5	2	4	5	4	12	52
M	2	6	5	1	0	2	10	8	3	2	3	5	7	54
MF	2	7	8	3	1	6	19	13	5	6	8	9	19	106
<i>VIA PROMESSI SPOSI</i>														
F	2	20	25	24	16	8	17	72	51	12	9	9	34	299
M	1	13	28	23	16	11	19	54	60	16	7	6	24	278
MF	3	33	53	47	32	19	36	126	111	28	16	15	58	577
<i>VIA ROGGIA MORLANA</i>														
F	0	1	1	1	3	2	5	5	9	3	2	1	4	37
M	0	0	4	4	1	4	3	3	6	4	5	0	1	35
MF	0	1	5	5	4	6	8	8	15	7	7	1	5	72
<i>VIA RUGGERO BONGHI</i>														
F	0	0	0	0	0	0	0	1	0	0	0	0	3	4
M	0	0	1	1	0	0	0	2	0	0	0	0	3	7
MF	0	0	1	1	0	0	0	3	0	0	0	0	6	11
<i>VIA SAN BERNARDINO</i>														
F	11	18	12	21	17	23	66	92	59	29	20	33	198	599
M	4	22	17	17	14	19	68	96	42	21	23	19	51	413
MF	15	40	29	38	31	42	134	188	101	50	43	52	249	1012
<i>VIA SAN DOMENICO</i>														
F	0	1	1	1	3	1	1	5	0	1	0	2	2	18
M	0	2	2	3	2	0	1	5	3	0	1	1	3	23
MF	0	3	3	4	5	1	2	10	3	1	1	3	5	41

SITUAZIONE DELLA CITTADINANZA AL 01/01/2009

CIRCOSCRIZIONE - 7

<i>S</i>	<i>0</i>	<i>01-04</i>	<i>05-09</i>	<i>10-14</i>	<i>15-19</i>	<i>20-24</i>	<i>25-34</i>	<i>35-44</i>	<i>45-54</i>	<i>55-59</i>	<i>60-64</i>	<i>65-69</i>	<i>OLTRE</i>	<i>TOTALE</i>
<i>VIA SAN PIETRO AI CAMPI</i>														
F	0	0	0	0	0	0	0	0	0	0	0	0	0	0
M	0	0	0	0	0	0	0	0	0	0	0	0	0	0
MF	0	0	0	0	0	0	0	0	0	0	0	0	0	0
<i>VIA SAN SISTO</i>														
F	0	1	2	3	3	0	6	7	8	4	1	2	23	60
M	0	2	3	2	1	0	4	12	11	2	2	3	13	55
MF	0	3	5	5	4	0	10	19	19	6	3	5	36	115
<i>VIA SAN TOMASO DE' CALVI</i>														
F	4	3	10	11	9	12	17	27	32	19	12	14	47	217
M	0	6	8	16	8	7	27	28	28	17	15	10	27	197
MF	4	9	18	27	17	19	44	55	60	36	27	24	74	414
<i>VIA SANTA CROCE</i>														
F	0	0	0	0	0	0	1	0	0	0	1	0	1	3
M	0	0	0	0	0	0	0	0	0	0	0	0	1	1
MF	0	0	0	0	0	0	1	0	0	0	1	0	2	4
<i>VIA SANTA VINCENZA GEROSA</i>														
F	0	2	1	2	1	5	10	10	12	2	0	5	12	62
M	1	4	5	1	3	10	9	16	10	2	4	2	9	76
MF	1	6	6	3	4	15	19	26	22	4	4	7	21	138
<i>VIA SANT'AMBROGIO</i>														
F	1	2	6	3	2	6	9	21	14	6	9	12	28	119
M	1	4	4	5	8	4	11	19	24	6	9	4	16	115
MF	2	6	10	8	10	10	20	40	38	12	18	16	44	234
<i>VIA SARDEGNA</i>														
F	3	4	7	6	6	7	8	18	28	2	8	12	51	160
M	1	1	3	9	7	8	14	12	19	10	2	10	33	129
MF	4	5	10	15	13	15	22	30	47	12	10	22	84	289

SITUAZIONE DELLA CITTADINANZA AL 01/01/2009**CIRCOSCRIZIONE - 7**

<i>S</i>	<i>0</i>	<i>01-04</i>	<i>05-09</i>	<i>10-14</i>	<i>15-19</i>	<i>20-24</i>	<i>25-34</i>	<i>35-44</i>	<i>45-54</i>	<i>55-59</i>	<i>60-64</i>	<i>65-69</i>	<i>OLTRE</i>	<i>TOTALE</i>
<i>VIA SERENO LOCATELLI MILESI</i>														
F	1	0	1	3	2	2	3	3	3	3	0	1	5	27
M	0	1	0	3	0	1	3	2	3	1	3	0	3	20
MF	1	1	1	6	2	3	6	5	6	4	3	1	8	47
<i>VIA SICILIA</i>														
F	0	4	3	2	3	3	15	4	7	2	4	4	24	75
M	1	2	1	2	1	1	9	9	8	3	2	2	18	59
MF	1	6	4	4	4	4	24	13	15	5	6	6	42	134
<i>VIA STEZZANO</i>														
F	0	1	0	1	2	3	4	2	7	1	1	1	6	29
M	0	0	3	4	1	1	4	3	7	2	1	2	5	33
MF	0	1	3	5	3	4	8	5	14	3	2	3	11	62
<i>VIA TIEPOLO</i>														
F	0	10	14	10	7	6	16	53	30	9	8	3	4	170
M	0	6	21	12	10	9	8	42	36	8	5	6	4	167
MF	0	16	35	22	17	15	24	95	66	17	13	9	8	337
<i>VIA TOMMASO GROSSI</i>														
F	0	1	1	1	1	2	3	5	5	1	5	4	7	36
M	0	2	1	0	5	3	3	11	7	2	0	1	7	42
MF	0	3	2	1	6	5	6	16	12	3	5	5	14	78
<i>VIA UGO FOSCOLO</i>														
F	0	7	1	5	7	3	15	21	12	4	5	6	18	104
M	0	4	4	3	7	4	9	15	13	8	6	5	11	89
MF	0	11	5	8	14	7	24	36	25	12	11	11	29	193
<i>VIA VINCENZO MONTI</i>														
F	2	1	5	7	3	3	9	11	18	6	7	5	6	83
M	2	3	3	5	4	4	7	12	15	4	4	3	5	71
MF	4	4	8	12	7	7	16	23	33	10	11	8	11	154

SITUAZIONE DELLA CITTADINANZA AL 01/01/2009

CIRCOSCRIZIONE - 7

<i>S</i>	<i>0</i>	<i>01-04</i>	<i>05-09</i>	<i>10-14</i>	<i>15-19</i>	<i>20-24</i>	<i>25-34</i>	<i>35-44</i>	<i>45-54</i>	<i>55-59</i>	<i>60-64</i>	<i>65-69</i>	<i>OLTRE</i>	<i>TOTALE</i>
<i>VIA VITTORIO ALFIERI</i>														
F	3	6	2	3	6	1	14	13	6	2	7	4	13	80
M	1	4	4	1	6	2	10	12	6	6	3	4	6	65
MF	4	10	6	4	12	3	24	25	12	8	10	8	19	145
<i>VIA VITTORIO CARRARA</i>														
F	0	0	1	0	0	0	0	1	0	0	0	1	2	5
M	0	0	0	0	0	0	0	1	2	0	0	0	4	7
MF	0	0	1	0	0	0	0	2	2	0	0	1	6	12
<i>VIA WALTER TOBAGI</i>														
F	3	2	6	11	11	3	25	39	30	7	5	2	16	160
M	0	7	5	9	4	6	14	36	26	7	5	3	18	140
MF	3	9	11	20	15	9	39	75	56	14	10	5	34	300
<i>VIALE CADUTI SUL LAVORO</i>														
F	1	4	4	5	7	4	7	14	14	8	17	24	34	143
M	1	2	2	6	4	5	14	16	11	5	12	14	28	120
MF	2	6	6	11	11	9	21	30	25	13	29	38	62	263
<i>VIALE ENRICO FERMI</i>														
F	1	6	0	1	13	10	21	15	23	14	10	15	44	173
M	2	5	5	5	7	7	24	22	26	10	14	8	29	164
MF	3	11	5	6	20	17	45	37	49	24	24	23	73	337
<i>VICOLO FRANCESCO ZUCCO</i>														
F	0	1	0	2	2	1	2	7	6	1	2	5	7	36
M	1	0	3	1	0	1	4	2	7	2	1	0	7	29
MF	1	1	3	3	2	2	6	9	13	3	3	5	14	65

SITUAZIONE DELLA CITTADINANZA AL 01/01/2009**CITTA'**

<i>S</i>	<i>0</i>	<i>01-04</i>	<i>05-09</i>	<i>10-14</i>	<i>15-19</i>	<i>20-24</i>	<i>25-34</i>	<i>35-44</i>	<i>45-54</i>	<i>55-59</i>	<i>60-64</i>	<i>65-69</i>	<i>OLTRE</i>	<i>TOTALE</i>
<i>CIRCOSCRIZIONE - 1</i>														
F	128	461	485	504	463	490	1621	2262	1811	750	773	790	2754	13292
M	124	445	521	478	469	506	1674	2273	1710	644	619	614	1441	11518
MF	252	906	1006	982	932	996	3295	4535	3521	1394	1392	1404	4195	24810
<i>CIRCOSCRIZIONE - 2</i>														
F	73	304	391	392	400	394	934	1498	1469	711	799	809	2851	11025
M	74	328	395	399	422	443	979	1414	1265	616	552	629	1658	9174
MF	147	632	786	791	822	837	1913	2912	2734	1327	1351	1438	4509	20199
<i>CIRCOSCRIZIONE - 3</i>														
F	17	82	124	132	110	99	247	438	393	152	173	166	567	2700
M	22	89	136	115	137	120	251	397	410	158	141	145	294	2415
MF	39	171	260	247	247	219	498	835	803	310	314	311	861	5115
<i>CIRCOSCRIZIONE - 4</i>														
F	40	197	295	337	354	292	684	979	1102	494	492	468	1568	7302
M	46	224	301	348	349	364	700	947	1053	451	417	410	1004	6614
MF	86	421	596	685	703	656	1384	1926	2155	945	909	878	2572	13916
<i>CIRCOSCRIZIONE - 5</i>														
F	46	232	272	267	280	313	832	1150	1018	492	466	479	1682	7529
M	58	241	328	323	318	310	784	1081	981	393	386	373	947	6523
MF	104	473	600	590	598	623	1616	2231	1999	885	852	852	2629	14052
<i>CIRCOSCRIZIONE - 6</i>														
F	93	364	473	460	437	447	1101	1735	1451	606	582	556	1927	10232
M	106	380	457	479	507	464	1277	1698	1496	567	517	463	1029	9440
MF	199	744	930	939	944	911	2378	3433	2947	1173	1099	1019	2956	19672
<i>CIRCOSCRIZIONE - 7</i>														
F	96	352	456	477	458	471	1208	1658	1427	632	662	683	1977	10557
M	89	365	494	470	425	486	1225	1730	1394	553	602	519	1217	9569
MF	185	717	950	947	883	957	2433	3388	2821	1185	1264	1202	3194	20126

SITUAZIONE DELLA CITTADINANZA AL 01/01/2009

CITTA'

<i>S</i>	<i>0</i>	<i>01-04</i>	<i>05-09</i>	<i>10-14</i>	<i>15-19</i>	<i>20-24</i>	<i>25-34</i>	<i>35-44</i>	<i>45-54</i>	<i>55-59</i>	<i>60-64</i>	<i>65-69</i>	<i>OLTRE</i>	<i>TOTALE</i>
<i>CITTA'</i>														
F	493	1992	2496	2569	2502	2506	6627	9720	8671	3837	3947	3951	13326	62637
M	519	2072	2632	2612	2627	2693	6890	9540	8309	3382	3234	3153	7590	55253
MF	1012	4064	5128	5181	5129	5199	13517	19260	16980	7219	7181	7104	20916	117890

CONFRONTO TRA NATI E IMMIGRATI

COMUNE DI BERGAMO

POPOLAZIONE RESIDENTE AL 01/01/2009 DIVISA PER FASCE DI ETÀ' CON RELATIVE PERCENTUALI

<u>CIRCOSCRIZIONE - 1</u>																		
	NATI A BERGAMO						IMMIGRATI						POPOLAZIONE COMPLESSIVA					
	QUANTITA'			PERCENTUALE			QUANTITA'			PERCENTUALE			QUANTITA'			PERCENTUALE		
FASCIA	M	F	TOT	M	F	TOT	M	F	TOT	M	F	TOT	M	F	TOT	M	F	TOT
0	120	123	243	0,48%	0,50%	0,98%	4	5	9	0,02%	0,02%	0,04%	124	128	252	0,50%	0,52%	1,02%
01-04	359	382	741	1,45%	1,54%	2,99%	86	79	165	0,35%	0,32%	0,67%	445	461	906	1,79%	1,86%	3,65%
05-09	371	328	699	1,50%	1,32%	2,82%	150	157	307	0,60%	0,63%	1,24%	521	485	1006	2,10%	1,95%	4,05%
10-14	298	304	602	1,20%	1,23%	2,43%	180	200	380	0,73%	0,81%	1,53%	478	504	982	1,93%	2,03%	3,96%
15-19	240	226	466	0,97%	0,91%	1,88%	229	237	466	0,92%	0,96%	1,88%	469	463	932	1,89%	1,87%	3,76%
20-24	204	188	392	0,82%	0,76%	1,58%	302	302	604	1,22%	1,22%	2,43%	506	490	996	2,04%	1,98%	4,01%
25-34	446	402	848	1,80%	1,62%	3,42%	1228	1219	2447	4,95%	4,91%	9,86%	1674	1621	3295	6,75%	6,53%	13,28%
35-44	511	475	986	2,06%	1,91%	3,97%	1762	1787	3549	7,10%	7,20%	14,30%	2273	2262	4535	9,16%	9,12%	18,28%
45-54	365	338	703	1,47%	1,36%	2,83%	1345	1473	2818	5,42%	5,94%	11,36%	1710	1811	3521	6,89%	7,30%	14,19%
55-59	160	158	318	0,64%	0,64%	1,28%	484	592	1076	1,95%	2,39%	4,34%	644	750	1394	2,60%	3,02%	5,62%
60-64	161	179	340	0,65%	0,72%	1,37%	458	594	1052	1,85%	2,39%	4,24%	619	773	1392	2,49%	3,12%	5,61%
65-69	193	189	382	0,78%	0,76%	1,54%	421	601	1022	1,70%	2,42%	4,12%	614	790	1404	2,47%	3,18%	5,66%
OLTRE	381	630	1011	1,54%	2,54%	4,07%	1060	2124	3184	4,27%	8,56%	12,83%	1441	2754	4195	5,81%	11,10%	16,91%
TOTALI	3809	3922	7731	15,35%	15,81%	31,16%	7709	9370	17079	31,07%	37,77%	68,84%	11518	13292	24810	46,42%	53,58%	100,00%

COMUNE DI BERGAMO

POPOLAZIONE RESIDENTE AL 01/01/2009 DIVISA PER FASCE DI ETA' CON RELATIVE PERCENTUALI

CIRCOSCRIZIONE - 2																		
	NATI A BERGAMO						IMMIGRATI						POPOLAZIONE COMPLESSIVA					
	QUANTITA'			PERCENTUALE			QUANTITA'			PERCENTUALE			QUANTITA'			PERCENTUALE		
FASCIA	M	F	TOT	M	F	TOT	M	F	TOT	M	F	TOT	M	F	TOT	M	F	TOT
0	74	66	140	0,37%	0,33%	0,69%	0	7	7	0,00%	0,03%	0,03%	74	73	147	0,37%	0,36%	0,73%
01-04	278	250	528	1,38%	1,24%	2,61%	50	54	104	0,25%	0,27%	0,51%	328	304	632	1,62%	1,51%	3,13%
05-09	284	286	570	1,41%	1,42%	2,82%	111	105	216	0,55%	0,52%	1,07%	395	391	786	1,96%	1,94%	3,89%
10-14	252	239	491	1,25%	1,18%	2,43%	147	153	300	0,73%	0,76%	1,49%	399	392	791	1,98%	1,94%	3,92%
15-19	264	258	522	1,31%	1,28%	2,58%	158	142	300	0,78%	0,70%	1,49%	422	400	822	2,09%	1,98%	4,07%
20-24	237	220	457	1,17%	1,09%	2,26%	206	174	380	1,02%	0,86%	1,88%	443	394	837	2,19%	1,95%	4,14%
25-34	432	345	777	2,14%	1,71%	3,85%	547	589	1136	2,71%	2,92%	5,62%	979	934	1913	4,85%	4,62%	9,47%
35-44	497	436	933	2,46%	2,16%	4,62%	917	1062	1979	4,54%	5,26%	9,80%	1414	1498	2912	7,00%	7,42%	14,42%
45-54	343	380	723	1,70%	1,88%	3,58%	922	1089	2011	4,56%	5,39%	9,96%	1265	1469	2734	6,26%	7,27%	13,54%
55-59	175	187	362	0,87%	0,93%	1,79%	441	524	965	2,18%	2,59%	4,78%	616	711	1327	3,05%	3,52%	6,57%
60-64	173	193	366	0,86%	0,96%	1,81%	379	606	985	1,88%	3,00%	4,88%	552	799	1351	2,73%	3,96%	6,69%
65-69	191	210	401	0,95%	1,04%	1,99%	438	599	1037	2,17%	2,97%	5,13%	629	809	1438	3,11%	4,01%	7,12%
OLTRE	446	679	1125	2,21%	3,36%	5,57%	1212	2172	3384	6,00%	10,75%	16,75%	1658	2851	4509	8,21%	14,11%	22,32%
TOTALI	3646	3749	7395	18,05%	18,56%	36,61%	5528	7276	12804	27,37%	36,02%	63,39%	9174	11025	20199	45,42%	54,58%	100,00%

COMUNE DI BERGAMO

POPOLAZIONE RESIDENTE AL 01/01/2009 DIVISA PER FASCE DI ETÀ' CON RELATIVE PERCENTUALI

CIRCOSCRIZIONE - 3																		
	NATI A BERGAMO						IMMIGRATI						POPOLAZIONE COMPLESSIVA					
	QUANTITA'			PERCENTUALE			QUANTITA'			PERCENTUALE			QUANTITA'			PERCENTUALE		
FASCIA	M	F	TOT	M	F	TOT	M	F	TOT	M	F	TOT	M	F	TOT	M	F	TOT
0	22	17	39	0,43%	0,33%	0,76%	0	0	0	0,00%	0,00%	0,00%	22	17	39	0,43%	0,33%	0,76%
01-04	82	79	161	1,60%	1,54%	3,15%	7	3	10	0,14%	0,06%	0,20%	89	82	171	1,74%	1,60%	3,34%
05-09	104	100	204	2,03%	1,96%	3,99%	32	24	56	0,63%	0,47%	1,09%	136	124	260	2,66%	2,42%	5,08%
10-14	86	101	187	1,68%	1,97%	3,66%	29	31	60	0,57%	0,61%	1,17%	115	132	247	2,25%	2,58%	4,83%
15-19	109	81	190	2,13%	1,58%	3,71%	28	29	57	0,55%	0,57%	1,11%	137	110	247	2,68%	2,15%	4,83%
20-24	71	64	135	1,39%	1,25%	2,64%	49	35	84	0,96%	0,68%	1,64%	120	99	219	2,35%	1,94%	4,28%
25-34	108	83	191	2,11%	1,62%	3,73%	143	164	307	2,80%	3,21%	6,00%	251	247	498	4,91%	4,83%	9,74%
35-44	154	140	294	3,01%	2,74%	5,75%	243	298	541	4,75%	5,83%	10,58%	397	438	835	7,76%	8,56%	16,32%
45-54	132	136	268	2,58%	2,66%	5,24%	278	257	535	5,43%	5,02%	10,46%	410	393	803	8,02%	7,68%	15,70%
55-59	52	55	107	1,02%	1,08%	2,09%	106	97	203	2,07%	1,90%	3,97%	158	152	310	3,09%	2,97%	6,06%
60-64	53	47	100	1,04%	0,92%	1,96%	88	126	214	1,72%	2,46%	4,18%	141	173	314	2,76%	3,38%	6,14%
65-69	57	47	104	1,11%	0,92%	2,03%	88	119	207	1,72%	2,33%	4,05%	145	166	311	2,83%	3,25%	6,08%
OLTRE	121	158	279	2,37%	3,09%	5,45%	173	409	582	3,38%	8,00%	11,38%	294	567	861	5,75%	11,09%	16,83%
TOTALI	1151	1108	2259	22,50%	21,66%	44,16%	1264	1592	2856	24,71%	31,12%	55,84%	2415	2700	5115	47,21%	52,79%	100,00%

COMUNE DI BERGAMO

POPOLAZIONE RESIDENTE AL 01/01/2009 DIVISA PER FASCE DI ETA' CON RELATIVE PERCENTUALI

CIRCOSCRIZIONE - 4																		
	NATI A BERGAMO						IMMIGRATI						POPOLAZIONE COMPLESSIVA					
	QUANTITA'			PERCENTUALE			QUANTITA'			PERCENTUALE			QUANTITA'			PERCENTUALE		
FASCIA	M	F	TOT	M	F	TOT	M	F	TOT	M	F	TOT	M	F	TOT	M	F	TOT
0	46	40	86	0,33%	0,29%	0,62%	0	0	0	0,00%	0,00%	0,00%	46	40	86	0,33%	0,29%	0,62%
01-04	188	168	356	1,35%	1,21%	2,56%	36	29	65	0,26%	0,21%	0,47%	224	197	421	1,61%	1,42%	3,03%
05-09	230	230	460	1,65%	1,65%	3,31%	71	65	136	0,51%	0,47%	0,98%	301	295	596	2,16%	2,12%	4,28%
10-14	235	245	480	1,69%	1,76%	3,45%	113	92	205	0,81%	0,66%	1,47%	348	337	685	2,50%	2,42%	4,92%
15-19	249	235	484	1,79%	1,69%	3,48%	100	119	219	0,72%	0,86%	1,57%	349	354	703	2,51%	2,54%	5,05%
20-24	209	178	387	1,50%	1,28%	2,78%	155	114	269	1,11%	0,82%	1,93%	364	292	656	2,62%	2,10%	4,71%
25-34	379	284	663	2,72%	2,04%	4,76%	321	400	721	2,31%	2,87%	5,18%	700	684	1384	5,03%	4,92%	9,95%
35-44	359	307	666	2,58%	2,21%	4,79%	588	672	1260	4,23%	4,83%	9,05%	947	979	1926	6,81%	7,04%	13,84%
45-54	366	306	672	2,63%	2,20%	4,83%	687	796	1483	4,94%	5,72%	10,66%	1053	1102	2155	7,57%	7,92%	15,49%
55-59	138	133	271	0,99%	0,96%	1,95%	313	361	674	2,25%	2,59%	4,84%	451	494	945	3,24%	3,55%	6,79%
60-64	130	156	286	0,93%	1,12%	2,06%	287	336	623	2,06%	2,41%	4,48%	417	492	909	3,00%	3,54%	6,53%
65-69	165	151	316	1,19%	1,09%	2,27%	245	317	562	1,76%	2,28%	4,04%	410	468	878	2,95%	3,36%	6,31%
OLTRE	310	437	747	2,23%	3,14%	5,37%	694	1131	1825	4,99%	8,13%	13,11%	1004	1568	2572	7,21%	11,27%	18,48%
TOTALI	3004	2870	5874	21,59%	20,62%	42,21%	3610	4432	8042	25,94%	31,85%	57,79%	6614	7302	13916	47,53%	52,47%	100,00%

COMUNE DI BERGAMO

POPOLAZIONE RESIDENTE AL 01/01/2009 DIVISA PER FASCE DI ETÀ CON RELATIVE PERCENTUALI

CIRCOSCRIZIONE - 5																		
	NATI A BERGAMO						IMMIGRATI						POPOLAZIONE COMPLESSIVA					
	QUANTITA'			PERCENTUALE			QUANTITA'			PERCENTUALE			QUANTITA'			PERCENTUALE		
FASCIA	M	F	TOT	M	F	TOT	M	F	TOT	M	F	TOT	M	F	TOT	M	F	TOT
0	56	45	101	0,40%	0,32%	0,72%	2	1	3	0,01%	0,01%	0,02%	58	46	104	0,41%	0,33%	0,74%
01-04	201	189	390	1,43%	1,35%	2,78%	40	43	83	0,28%	0,31%	0,59%	241	232	473	1,72%	1,65%	3,37%
05-09	236	194	430	1,68%	1,38%	3,06%	92	78	170	0,65%	0,56%	1,21%	328	272	600	2,33%	1,94%	4,27%
10-14	200	175	375	1,42%	1,25%	2,67%	123	92	215	0,88%	0,65%	1,53%	323	267	590	2,30%	1,90%	4,20%
15-19	187	170	357	1,33%	1,21%	2,54%	131	110	241	0,93%	0,78%	1,72%	318	280	598	2,26%	1,99%	4,26%
20-24	161	147	308	1,15%	1,05%	2,19%	149	166	315	1,06%	1,18%	2,24%	310	313	623	2,21%	2,23%	4,43%
25-34	277	258	535	1,97%	1,84%	3,81%	507	574	1081	3,61%	4,08%	7,69%	784	832	1616	5,58%	5,92%	11,50%
35-44	272	289	561	1,94%	2,06%	3,99%	809	861	1670	5,76%	6,13%	11,88%	1081	1150	2231	7,69%	8,18%	15,88%
45-54	259	219	478	1,84%	1,56%	3,40%	722	799	1521	5,14%	5,69%	10,82%	981	1018	1999	6,98%	7,24%	14,23%
55-59	103	133	236	0,73%	0,95%	1,68%	290	359	649	2,06%	2,55%	4,62%	393	492	885	2,80%	3,50%	6,30%
60-64	119	132	251	0,85%	0,94%	1,79%	267	334	601	1,90%	2,38%	4,28%	386	466	852	2,75%	3,32%	6,06%
65-69	91	114	205	0,65%	0,81%	1,46%	282	365	647	2,01%	2,60%	4,60%	373	479	852	2,65%	3,41%	6,06%
OLTRE	237	412	649	1,69%	2,93%	4,62%	710	1270	1980	5,05%	9,04%	14,09%	947	1682	2629	6,74%	11,97%	18,71%
TOTALI	2399	2477	4876	17,07%	17,63%	34,70%	4124	5052	9176	29,35%	35,95%	65,30%	6523	7529	14052	46,42%	53,58%	100,00%

COMUNE DI BERGAMO

POPOLAZIONE RESIDENTE AL 01/01/2009 DIVISA PER FASCE DI ETA' CON RELATIVE PERCENTUALI

CIRCOSCRIZIONE - 6																		
	NATI A BERGAMO						IMMIGRATI						POPOLAZIONE COMPLESSIVA					
	QUANTITA'			PERCENTUALE			QUANTITA'			PERCENTUALE			QUANTITA'			PERCENTUALE		
FASCIA	M	F	TOT	M	F	TOT	M	F	TOT	M	F	TOT	M	F	TOT	M	F	TOT
0	101	91	192	0,51%	0,46%	0,98%	5	2	7	0,03%	0,01%	0,04%	106	93	199	0,54%	0,47%	1,01%
01-04	318	304	622	1,62%	1,55%	3,16%	62	60	122	0,32%	0,31%	0,62%	380	364	744	1,93%	1,85%	3,78%
05-09	342	359	701	1,74%	1,82%	3,56%	115	114	229	0,58%	0,58%	1,16%	457	473	930	2,32%	2,40%	4,73%
10-14	315	303	618	1,60%	1,54%	3,14%	164	157	321	0,83%	0,80%	1,63%	479	460	939	2,43%	2,34%	4,77%
15-19	268	260	528	1,36%	1,32%	2,68%	239	177	416	1,21%	0,90%	2,11%	507	437	944	2,58%	2,22%	4,80%
20-24	210	175	385	1,07%	0,89%	1,96%	254	272	526	1,29%	1,38%	2,67%	464	447	911	2,36%	2,27%	4,63%
25-34	319	275	594	1,62%	1,40%	3,02%	958	826	1784	4,87%	4,20%	9,07%	1277	1101	2378	6,49%	5,60%	12,09%
35-44	388	420	808	1,97%	2,14%	4,11%	1310	1315	2625	6,66%	6,68%	13,34%	1698	1735	3433	8,63%	8,82%	17,45%
45-54	341	268	609	1,73%	1,36%	3,10%	1155	1183	2338	5,87%	6,01%	11,88%	1496	1451	2947	7,60%	7,38%	14,98%
55-59	139	157	296	0,71%	0,80%	1,50%	428	449	877	2,18%	2,28%	4,46%	567	606	1173	2,88%	3,08%	5,96%
60-64	153	134	287	0,78%	0,68%	1,46%	364	448	812	1,85%	2,28%	4,13%	517	582	1099	2,63%	2,96%	5,59%
65-69	143	147	290	0,73%	0,75%	1,47%	320	409	729	1,63%	2,08%	3,71%	463	556	1019	2,35%	2,83%	5,18%
OLTRE	300	478	778	1,53%	2,43%	3,95%	729	1449	2178	3,71%	7,37%	11,07%	1029	1927	2956	5,23%	9,80%	15,03%
TOTALI	3337	3371	6708	16,96%	17,14%	34,10%	6103	6861	12964	31,02%	34,88%	65,90%	9440	10232	19672	47,99%	52,01%	100,00%

COMUNE DI BERGAMO

POPOLAZIONE RESIDENTE AL 01/01/2009 DIVISA PER FASCE DI ETÀ' CON RELATIVE PERCENTUALI

CIRCOSCRIZIONE - 7																		
	NATI A BERGAMO						IMMIGRATI						POPOLAZIONE COMPLESSIVA					
	QUANTITA'			PERCENTUALE			QUANTITA'			PERCENTUALE			QUANTITA'			PERCENTUALE		
FASCIA	M	F	TOT	M	F	TOT	M	F	TOT	M	F	TOT	M	F	TOT	M	F	TOT
0	86	94	180	0,43%	0,47%	0,89%	3	2	5	0,01%	0,01%	0,02%	89	96	185	0,44%	0,48%	0,92%
01-04	306	304	610	1,52%	1,51%	3,03%	59	48	107	0,29%	0,24%	0,53%	365	352	717	1,81%	1,75%	3,56%
05-09	367	340	707	1,82%	1,69%	3,51%	127	116	243	0,63%	0,58%	1,21%	494	456	950	2,45%	2,27%	4,72%
10-14	296	311	607	1,47%	1,55%	3,02%	174	166	340	0,86%	0,82%	1,69%	470	477	947	2,34%	2,37%	4,71%
15-19	238	278	516	1,18%	1,38%	2,56%	187	180	367	0,93%	0,89%	1,82%	425	458	883	2,11%	2,28%	4,39%
20-24	242	232	474	1,20%	1,15%	2,36%	244	239	483	1,21%	1,19%	2,40%	486	471	957	2,41%	2,34%	4,76%
25-34	413	335	748	2,05%	1,66%	3,72%	812	873	1685	4,03%	4,34%	8,37%	1225	1208	2433	6,09%	6,00%	12,09%
35-44	488	421	909	2,42%	2,09%	4,52%	1242	1237	2479	6,17%	6,15%	12,32%	1730	1658	3388	8,60%	8,24%	16,83%
45-54	349	320	669	1,73%	1,59%	3,32%	1045	1107	2152	5,19%	5,50%	10,69%	1394	1427	2821	6,93%	7,09%	14,02%
55-59	134	146	280	0,67%	0,73%	1,39%	419	486	905	2,08%	2,41%	4,50%	553	632	1185	2,75%	3,14%	5,89%
60-64	189	167	356	0,94%	0,83%	1,77%	413	495	908	2,05%	2,46%	4,51%	602	662	1264	2,99%	3,29%	6,28%
65-69	168	201	369	0,83%	1,00%	1,83%	351	482	833	1,74%	2,39%	4,14%	519	683	1202	2,58%	3,39%	5,97%
OLTRE	368	499	867	1,83%	2,48%	4,31%	849	1478	2327	4,22%	7,34%	11,56%	1217	1977	3194	6,05%	9,82%	15,87%
TOTALI	3644	3648	7292	18,11%	18,13%	36,23%	5925	6909	12834	29,44%	34,33%	63,77%	9569	10557	20126	47,55%	52,45%	100,00%

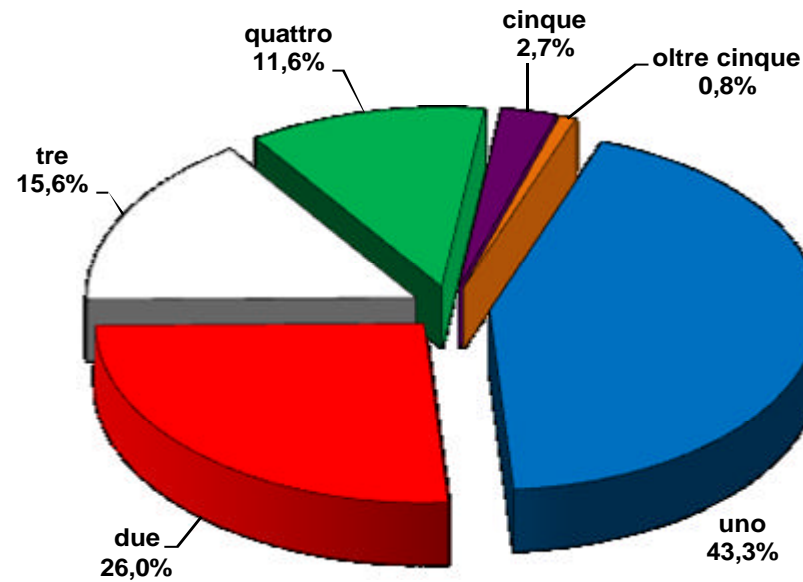
COMUNE DI BERGAMO

POPOLAZIONE RESIDENTE AL 01/01/2009 DIVISA PER FASCE DI ETA' CON RELATIVE PERCENTUALI

CITTA'																		
	NATI A BERGAMO						IMMIGRATI						POPOLAZIONE COMPLESSIVA					
	QUANTITA'			PERCENTUALE			QUANTITA'			PERCENTUALE			QUANTITA'			PERCENTUALE		
FASCIA	M	F	TOT	M	F	TOT	M	F	TOT	M	F	TOT	M	F	TOT	M	F	TOT
0	505	476	981	0,43%	0,40%	0,83%	14	17	31	0,01%	0,01%	0,03%	519	493	1012	0,44%	0,42%	0,86%
01-04	1732	1676	3408	1,47%	1,42%	2,89%	340	316	656	0,29%	0,27%	0,56%	2072	1992	4064	1,76%	1,69%	3,45%
05-09	1934	1837	3771	1,64%	1,56%	3,20%	698	659	1357	0,59%	0,56%	1,15%	2632	2496	5128	2,23%	2,12%	4,35%
10-14	1682	1678	3360	1,43%	1,42%	2,85%	930	891	1821	0,79%	0,76%	1,54%	2612	2569	5181	2,22%	2,18%	4,39%
15-19	1555	1508	3063	1,32%	1,28%	2,60%	1072	994	2066	0,91%	0,84%	1,75%	2627	2502	5129	2,23%	2,12%	4,35%
20-24	1334	1204	2538	1,13%	1,02%	2,15%	1359	1302	2661	1,15%	1,10%	2,26%	2693	2506	5199	2,28%	2,13%	4,41%
25-34	2374	1982	4356	2,01%	1,68%	3,69%	4516	4645	9161	3,83%	3,94%	7,77%	6890	6627	13517	5,84%	5,62%	11,47%
35-44	2669	2488	5157	2,26%	2,11%	4,37%	6871	7232	14103	5,83%	6,13%	11,96%	9540	9720	19260	8,09%	8,24%	16,34%
45-54	2155	1967	4122	1,83%	1,67%	3,50%	6154	6704	12858	5,22%	5,69%	10,91%	8309	8671	16980	7,05%	7,36%	14,40%
55-59	901	969	1870	0,76%	0,82%	1,59%	2481	2868	5349	2,10%	2,43%	4,54%	3382	3837	7219	2,87%	3,25%	6,12%
60-64	978	1008	1986	0,83%	0,86%	1,68%	2256	2939	5195	1,91%	2,49%	4,41%	3234	3947	7181	2,74%	3,35%	6,09%
65-69	1008	1059	2067	0,86%	0,90%	1,75%	2145	2892	5037	1,82%	2,45%	4,27%	3153	3951	7104	2,67%	3,35%	6,03%
OLTRE	2163	3293	5456	1,83%	2,79%	4,63%	5427	10033	15460	4,60%	8,51%	13,11%	7590	13326	20916	6,44%	11,30%	17,74%
TOTALI	20990	21145	42135	17,80%	17,94%	35,74%	34263	41492	75755	29,06%	35,20%	64,26%	55253	62637	117890	46,87%	53,13%	100,00%

Distribuzione delle famiglie per numero di componenti al 1/1/2009

<i>Componenti</i>	<i>Famiglie</i>
uno	24.241
due	14.569
tre	8.751
quattro	6.504
cinque	1.489
oltre cinque	454
Totale delle famiglie	56.008
Residenti in comunità	1.862
Numero di comunità	80



COMPOSIZIONE DELLE FAMIGLIE

COMPOSIZIONE DELLE FAMIGLIE AL 1/1/2009

CIRCOSCRIZIONE - 1

FAMIGLIE DI	UNO	COMPONENTI	NUMERO	6565
FAMIGLIE DI	DUE	COMPONENTI	NUMERO	2951
FAMIGLIE DI	TRE	COMPONENTI	NUMERO	1705
FAMIGLIE DI	QUATTRO	COMPONENTI	NUMERO	1219
FAMIGLIE DI	CINQUE	COMPONENTI	NUMERO	272
FAMIGLIE DI	SEI	COMPONENTI	NUMERO	49
FAMIGLIE DI	SETTE	COMPONENTI	NUMERO	14
FAMIGLIE DI	OTTO	COMPONENTI	NUMERO	5
FAMIGLIE DI	NOVE	COMPONENTI	NUMERO	3
FAMIGLIE DI	DIECI	COMPONENTI	NUMERO	0
FAMIGLIE DI	UNDICI	COMPONENTI	NUMERO	1
FAMIGLIE DI	DODICI	COMPONENTI	NUMERO	0
FAMIGLIE DI	TREDICI	COMPONENTI	NUMERO	0
FAMIGLIE DI	QUATTORDICI	COMPONENTI	NUMERO	0
FAMIGLIE DI	QUINDICI	COMPONENTI	NUMERO	0
FAMIGLIE DI	SEDICI	COMPONENTI	NUMERO	0
FAMIGLIE DI	DICIASSETTE	COMPONENTI	NUMERO	0
FAMIGLIE DI	DICIOTTO	COMPONENTI	NUMERO	0
FAMIGLIE DI	DICIANNOVE	COMPONENTI	NUMERO	0
FAMIGLIE DI	VENTI	COMPONENTI	NUMERO	0
PERSONE	IN CONVIVENZA		NUMERO	522

COMPOSIZIONE DELLE FAMIGLIE AL 1/1/2009

CIRCOSCRIZIONE - 2

FAMIGLIE DI	UNO	COMPONENTI	NUMERO	3934
FAMIGLIE DI	DUE	COMPONENTI	NUMERO	2750
FAMIGLIE DI	TRE	COMPONENTI	NUMERO	1502
FAMIGLIE DI	QUATTRO	COMPONENTI	NUMERO	1068
FAMIGLIE DI	CINQUE	COMPONENTI	NUMERO	259
FAMIGLIE DI	SEI	COMPONENTI	NUMERO	62
FAMIGLIE DI	SETTE	COMPONENTI	NUMERO	9
FAMIGLIE DI	OTTO	COMPONENTI	NUMERO	3
FAMIGLIE DI	NOVE	COMPONENTI	NUMERO	2
FAMIGLIE DI	DIECI	COMPONENTI	NUMERO	0
FAMIGLIE DI	UNDICI	COMPONENTI	NUMERO	0
FAMIGLIE DI	DODICI	COMPONENTI	NUMERO	0
FAMIGLIE DI	TREDICI	COMPONENTI	NUMERO	0
FAMIGLIE DI	QUATTORDICI	COMPONENTI	NUMERO	0
FAMIGLIE DI	QUINDICI	COMPONENTI	NUMERO	0
FAMIGLIE DI	SEDICI	COMPONENTI	NUMERO	0
FAMIGLIE DI	DICIASSETTE	COMPONENTI	NUMERO	0
FAMIGLIE DI	DICIOTTO	COMPONENTI	NUMERO	0
FAMIGLIE DI	DICIANNOVE	COMPONENTI	NUMERO	0
FAMIGLIE DI	VENTI	COMPONENTI	NUMERO	0
PERSONE	IN CONVIVENZA		NUMERO	215

COMPOSIZIONE DELLE FAMIGLIE AL 1/1/2009

CIRCOSCRIZIONE - 3

FAMIGLIE DI	UNO	COMPONENTI	NUMERO	1040
FAMIGLIE DI	DUE	COMPONENTI	NUMERO	528
FAMIGLIE DI	TRE	COMPONENTI	NUMERO	359
FAMIGLIE DI	QUATTRO	COMPONENTI	NUMERO	291
FAMIGLIE DI	CINQUE	COMPONENTI	NUMERO	90
FAMIGLIE DI	SEI	COMPONENTI	NUMERO	18
FAMIGLIE DI	SETTE	COMPONENTI	NUMERO	2
FAMIGLIE DI	OTTO	COMPONENTI	NUMERO	3
FAMIGLIE DI	NOVE	COMPONENTI	NUMERO	0
FAMIGLIE DI	DIECI	COMPONENTI	NUMERO	1
FAMIGLIE DI	UNDICI	COMPONENTI	NUMERO	0
FAMIGLIE DI	DODICI	COMPONENTI	NUMERO	0
FAMIGLIE DI	TREDICI	COMPONENTI	NUMERO	0
FAMIGLIE DI	QUATTORDICI	COMPONENTI	NUMERO	0
FAMIGLIE DI	QUINDICI	COMPONENTI	NUMERO	0
FAMIGLIE DI	SEDICI	COMPONENTI	NUMERO	0
FAMIGLIE DI	DICIASSETTE	COMPONENTI	NUMERO	0
FAMIGLIE DI	DICIOTTO	COMPONENTI	NUMERO	0
FAMIGLIE DI	DICIANNOVE	COMPONENTI	NUMERO	0
FAMIGLIE DI	VENTI	COMPONENTI	NUMERO	0
PERSONE	IN CONVIVENZA		NUMERO	172

COMPOSIZIONE DELLE FAMIGLIE AL 1/1/2009

CIRCOSCRIZIONE - 4

FAMIGLIE DI	UNO	COMPONENTI	NUMERO	2204
FAMIGLIE DI	DUE	COMPONENTI	NUMERO	1794
FAMIGLIE DI	TRE	COMPONENTI	NUMERO	1110
FAMIGLIE DI	QUATTRO	COMPONENTI	NUMERO	815
FAMIGLIE DI	CINQUE	COMPONENTI	NUMERO	210
FAMIGLIE DI	SEI	COMPONENTI	NUMERO	51
FAMIGLIE DI	SETTE	COMPONENTI	NUMERO	11
FAMIGLIE DI	OTTO	COMPONENTI	NUMERO	6
FAMIGLIE DI	NOVE	COMPONENTI	NUMERO	3
FAMIGLIE DI	DIECI	COMPONENTI	NUMERO	1
FAMIGLIE DI	UNDICI	COMPONENTI	NUMERO	0
FAMIGLIE DI	DODICI	COMPONENTI	NUMERO	0
FAMIGLIE DI	TREDICI	COMPONENTI	NUMERO	0
FAMIGLIE DI	QUATTORDICI	COMPONENTI	NUMERO	0
FAMIGLIE DI	QUINDICI	COMPONENTI	NUMERO	0
FAMIGLIE DI	SEDICI	COMPONENTI	NUMERO	0
FAMIGLIE DI	DICIASSETTE	COMPONENTI	NUMERO	0
FAMIGLIE DI	DICIOTTO	COMPONENTI	NUMERO	0
FAMIGLIE DI	DICIANNOVE	COMPONENTI	NUMERO	0
FAMIGLIE DI	VENTI	COMPONENTI	NUMERO	0
PERSONE	IN CONVIVENZA		NUMERO	16

COMPOSIZIONE DELLE FAMIGLIE AL 1/1/2009

CIRCOSCRIZIONE - 5

FAMIGLIE DI	UNO	COMPONENTI	NUMERO	3140
FAMIGLIE DI	DUE	COMPONENTI	NUMERO	1789
FAMIGLIE DI	TRE	COMPONENTI	NUMERO	1024
FAMIGLIE DI	QUATTRO	COMPONENTI	NUMERO	723
FAMIGLIE DI	CINQUE	COMPONENTI	NUMERO	173
FAMIGLIE DI	SEI	COMPONENTI	NUMERO	30
FAMIGLIE DI	SETTE	COMPONENTI	NUMERO	11
FAMIGLIE DI	OTTO	COMPONENTI	NUMERO	3
FAMIGLIE DI	NOVE	COMPONENTI	NUMERO	1
FAMIGLIE DI	DIECI	COMPONENTI	NUMERO	0
FAMIGLIE DI	UNDICI	COMPONENTI	NUMERO	0
FAMIGLIE DI	DODICI	COMPONENTI	NUMERO	0
FAMIGLIE DI	TREDICI	COMPONENTI	NUMERO	0
FAMIGLIE DI	QUATTORDICI	COMPONENTI	NUMERO	0
FAMIGLIE DI	QUINDICI	COMPONENTI	NUMERO	0
FAMIGLIE DI	SEDICI	COMPONENTI	NUMERO	0
FAMIGLIE DI	DICIASSETTE	COMPONENTI	NUMERO	0
FAMIGLIE DI	DICIOTTO	COMPONENTI	NUMERO	0
FAMIGLIE DI	DICIANNOVE	COMPONENTI	NUMERO	0
FAMIGLIE DI	VENTI	COMPONENTI	NUMERO	0
PERSONE	IN CONVIVENZA		NUMERO	215

COMPOSIZIONE DELLE FAMIGLIE AL 1/1/2009

CIRCOSCRIZIONE - 6

FAMIGLIE DI	UNO	COMPONENTI	NUMERO	3718
FAMIGLIE DI	DUE	COMPONENTI	NUMERO	2176
FAMIGLIE DI	TRE	COMPONENTI	NUMERO	1492
FAMIGLIE DI	QUATTRO	COMPONENTI	NUMERO	1223
FAMIGLIE DI	CINQUE	COMPONENTI	NUMERO	226
FAMIGLIE DI	SEI	COMPONENTI	NUMERO	49
FAMIGLIE DI	SETTE	COMPONENTI	NUMERO	27
FAMIGLIE DI	OTTO	COMPONENTI	NUMERO	5
FAMIGLIE DI	NOVE	COMPONENTI	NUMERO	1
FAMIGLIE DI	DIECI	COMPONENTI	NUMERO	2
FAMIGLIE DI	UNDICI	COMPONENTI	NUMERO	0
FAMIGLIE DI	DODICI	COMPONENTI	NUMERO	0
FAMIGLIE DI	TREDICI	COMPONENTI	NUMERO	0
FAMIGLIE DI	QUATTORDICI	COMPONENTI	NUMERO	0
FAMIGLIE DI	QUINDICI	COMPONENTI	NUMERO	0
FAMIGLIE DI	SEDICI	COMPONENTI	NUMERO	0
FAMIGLIE DI	DICIASSETTE	COMPONENTI	NUMERO	0
FAMIGLIE DI	DICIOTTO	COMPONENTI	NUMERO	0
FAMIGLIE DI	DICIANNOVE	COMPONENTI	NUMERO	0
FAMIGLIE DI	VENTI	COMPONENTI	NUMERO	0
PERSONE	IN CONVIVENZA		NUMERO	552

COMPOSIZIONE DELLE FAMIGLIE AL 1/1/2009

CIRCOSCRIZIONE - 7

FAMIGLIE DI	UNO	COMPONENTI	NUMERO	3640
FAMIGLIE DI	DUE	COMPONENTI	NUMERO	2581
FAMIGLIE DI	TRE	COMPONENTI	NUMERO	1559
FAMIGLIE DI	QUATTRO	COMPONENTI	NUMERO	1165
FAMIGLIE DI	CINQUE	COMPONENTI	NUMERO	259
FAMIGLIE DI	SEI	COMPONENTI	NUMERO	55
FAMIGLIE DI	SETTE	COMPONENTI	NUMERO	17
FAMIGLIE DI	OTTO	COMPONENTI	NUMERO	8
FAMIGLIE DI	NOVE	COMPONENTI	NUMERO	1
FAMIGLIE DI	DIECI	COMPONENTI	NUMERO	0
FAMIGLIE DI	UNDICI	COMPONENTI	NUMERO	0
FAMIGLIE DI	DODICI	COMPONENTI	NUMERO	0
FAMIGLIE DI	TREDICI	COMPONENTI	NUMERO	0
FAMIGLIE DI	QUATTORDICI	COMPONENTI	NUMERO	0
FAMIGLIE DI	QUINDICI	COMPONENTI	NUMERO	0
FAMIGLIE DI	SEDICI	COMPONENTI	NUMERO	0
FAMIGLIE DI	DICIASSETTE	COMPONENTI	NUMERO	0
FAMIGLIE DI	DICIOTTO	COMPONENTI	NUMERO	0
FAMIGLIE DI	DICIANNOVE	COMPONENTI	NUMERO	0
FAMIGLIE DI	VENTI	COMPONENTI	NUMERO	0
PERSONE	IN CONVIVENZA		NUMERO	170

COMPOSIZIONE DELLE FAMIGLIE AL 1/1/2009

CITTA'

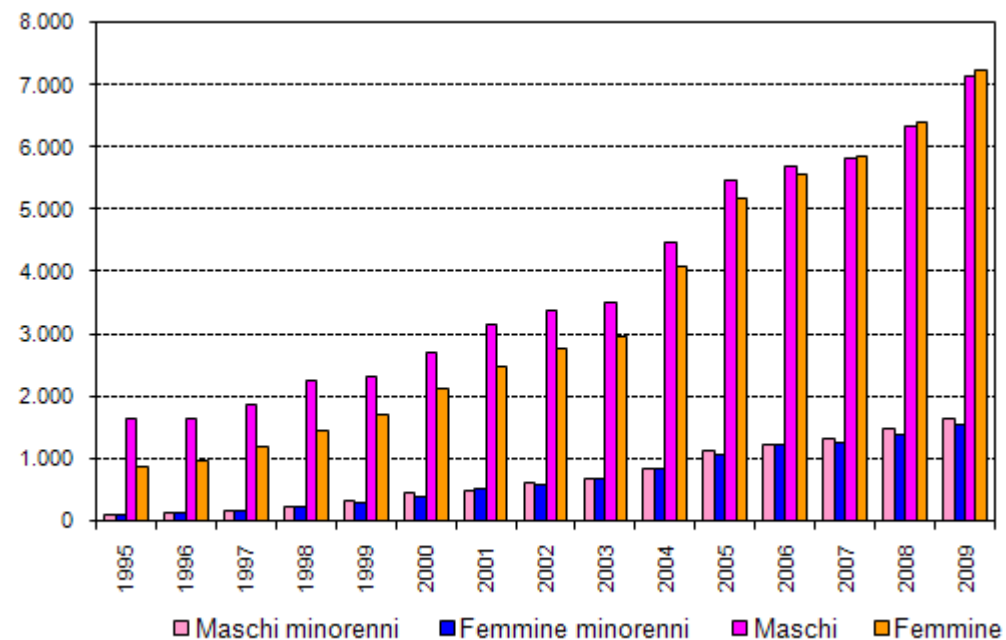
FAMIGLIE DI	UNO	COMPONENTI	NUMERO	24241
FAMIGLIE DI	DUE	COMPONENTI	NUMERO	14569
FAMIGLIE DI	TRE	COMPONENTI	NUMERO	8751
FAMIGLIE DI	QUATTRO	COMPONENTI	NUMERO	6504
FAMIGLIE DI	CINQUE	COMPONENTI	NUMERO	1489
FAMIGLIE DI	SEI	COMPONENTI	NUMERO	314
FAMIGLIE DI	SETTE	COMPONENTI	NUMERO	91
FAMIGLIE DI	OTTO	COMPONENTI	NUMERO	33
FAMIGLIE DI	NOVE	COMPONENTI	NUMERO	11
FAMIGLIE DI	DIECI	COMPONENTI	NUMERO	4
FAMIGLIE DI	UNDICI	COMPONENTI	NUMERO	1
FAMIGLIE DI	DODICI	COMPONENTI	NUMERO	0
FAMIGLIE DI	TREDICI	COMPONENTI	NUMERO	0
FAMIGLIE DI	QUATTORDICI	COMPONENTI	NUMERO	0
FAMIGLIE DI	QUINDICI	COMPONENTI	NUMERO	0
FAMIGLIE DI	SEDICI	COMPONENTI	NUMERO	0
FAMIGLIE DI	DICIASSETTE	COMPONENTI	NUMERO	0
FAMIGLIE DI	DICIOTTO	COMPONENTI	NUMERO	0
FAMIGLIE DI	DICIANNOVE	COMPONENTI	NUMERO	0
FAMIGLIE DI	VENTI	COMPONENTI	NUMERO	0
PERSONE	IN CONVIVENZA		NUMERO	1862



COMUNE DI BERGAMO
Agenzia Sistemi Informativi
Ufficio Sistema Informativo Aziendale

Serie storica della popolazione straniera (dal 1/1/1995 al 1/1/2009)

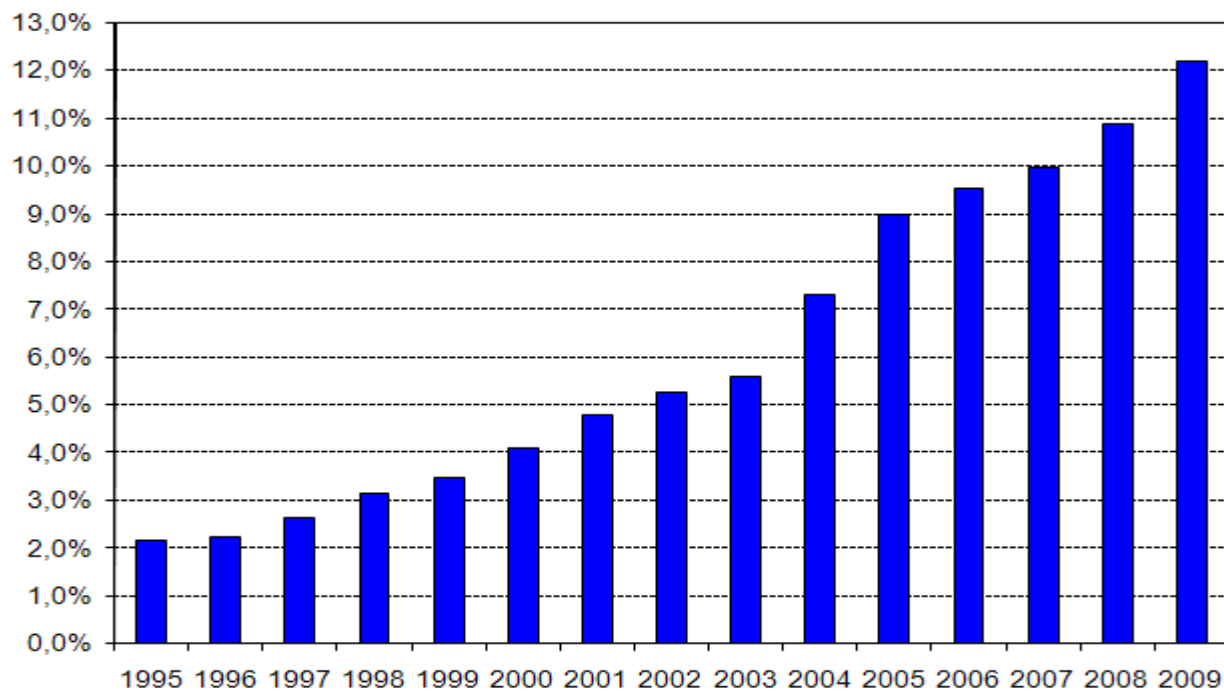
Anno	Maschi minorenni	Femmine minorenni	Maschi	Femmine	Totale stranieri
1995	101	103	1.638	869	2.507
1996	127	132	1.651	958	2.609
1997	161	170	1.869	1.177	3.046
1998	225	215	2.244	1.436	3.680
1999	333	292	2.329	1.708	4.037
2000	445	396	2.706	2.109	4.815
2001	490	502	3.148	2.474	5.622
2002	609	594	3.388	2.758	6.146
2003	689	685	3.509	2.971	6.480
2004	842	823	4.470	4.067	8.537
2005	1.112	1.060	5.456	5.168	10.624
2006	1.224	1.208	5.698	5.550	11.248
2007	1.330	1.254	5.819	5.835	11.654
2008	1.466	1.374	6.341	6.383	12.724
2009	1.646	1.546	7.138	7.227	14.365



Fonte: Registri della Popolazione Residente del Comune di Bergamo

Serie storica del rapporto tra popolazione straniera e complessiva (dal 1/1/1995 al 1/1/2009)

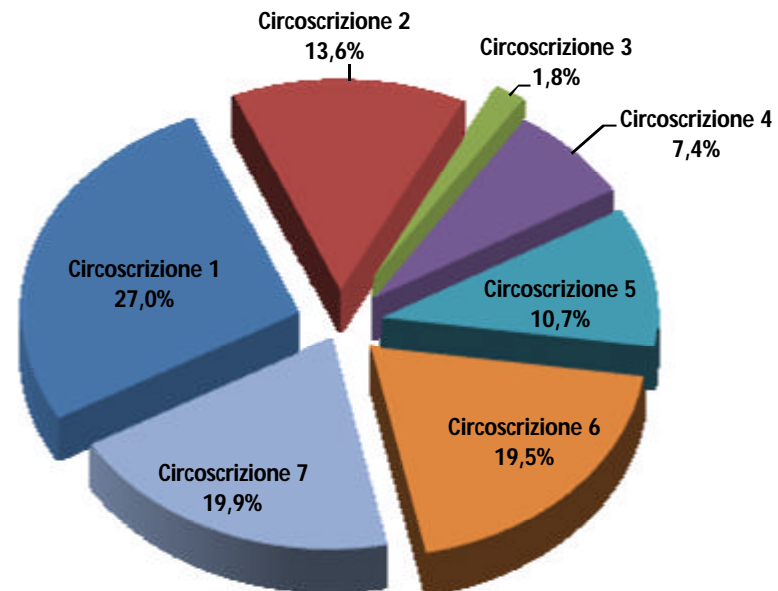
Anno	Residenti	Stranieri	%
1995	116.520	2.507	2,2%
1996	116.518	2.609	2,2%
1997	116.366	3.046	2,6%
1998	116.569	3.680	3,2%
1999	116.549	4.037	3,5%
2000	117.208	4.815	4,1%
2001	117.325	5.622	4,8%
2002	116.801	6.146	5,3%
2003	115.883	6.480	5,6%
2004	117.122	8.537	7,3%
2005	118.426	10.624	9,0%
2006	117.887	11.248	9,5%
2007	117.072	11.654	10,0%
2008	117.032	12.724	10,9%
2009	117.890	14.365	12,2%



Fonte: Registri della Popolazione Residente del Comune di Bergamo

Distribuzione della popolazione residente straniera per circoscrizione al 1/1/2009

Circoscrizione	Femmine	Maschi	Totale stranieri
Circoscrizione 1	1.942	1.943	3.885
Circoscrizione 2	1.066	890	1.956
Circoscrizione 3	153	99	252
Circoscrizione 4	574	491	1.065
Circoscrizione 5	802	741	1.543
Circoscrizione 6	1.288	1.520	2.808
Circoscrizione 7	1.402	1.454	2.856



Fonte: Registri della Popolazione Residente del Comune di Bergamo



COMUNE DI BERGAMO
Agenzia Sistemi Informativi
Ufficio Sistema Informativo Aziendale

Distribuzione della popolazione residente straniera per cittadinanza al 1/1/2009 (Città)

	Cittadinanza	Residenti	%	% Cumulata
1	BOLIVIA	2.147	14,95%	14,9%
2	ROMANIA	1.677	11,67%	26,6%
3	MAROCCO	1.162	8,09%	34,7%
4	ALBANIA	992	6,91%	41,6%
5	UCRAINA	923	6,43%	48,0%
6	BANGLADESH	721	5,02%	53,1%
7	CINA POPOLARE	632	4,40%	57,5%
8	SENEGAL	466	3,24%	60,7%
9	ECUADOR	448	3,12%	63,8%
10	TUNISIA	393	2,74%	66,6%
11	JUGOSLAVIA	370	2,58%	69,1%
12	PERU'	355	2,47%	71,6%
13	GHANA	347	2,42%	74,0%
14	FILIPPINE	286	1,99%	76,0%
15	INDIA	216	1,50%	77,5%
16	COSTA D'AVORIO	193	1,34%	78,9%
17	BRASILE	188	1,31%	80,2%
18	BURKINA FASO	164	1,14%	81,3%
19	SOMALIA	135	0,94%	82,2%
20	FRANCIA	117	0,81%	83,1%
	ALTRE CITTADINANZE	2.433	16,9%	100,0%
	RESIDENTI STRANIERI	14.365	100,0%	

Fonte: Registri della Popolazione Residente del Comune di Bergamo



COMUNE DI BERGAMO
Agenzia Sistemi Informativi
Ufficio Sistema Informativo Aziendale

Distribuzione della popolazione residente straniera per cittadinanza al 1/1/2009 (Circoscrizione 1)

	Cittadinanza	Residenti	%	% Cumulata
1	BOLIVIA	597	15,37%	15,4%
2	ROMANIA	542	13,95%	29,3%
3	UCRAINA	282	7,26%	36,6%
4	CINA POPOLARE	235	6,05%	42,6%
5	BANGLADESH	203	5,23%	47,9%
6	ALBANIA	177	4,56%	52,4%
7	MAROCCO	174	4,48%	56,9%
8	SENEGAL	126	3,24%	60,1%
9	INDIA	102	2,63%	62,8%
10	ECUADOR	102	2,63%	65,4%
11	FILIPPINE	87	2,24%	67,6%
12	PERU'	87	2,24%	69,9%
13	TUNISIA	86	2,21%	72,1%
14	GHANA	72	1,85%	73,9%
15	BRASILE	71	1,83%	75,8%
16	JUGOSLAVIA	65	1,67%	77,4%
17	FRANCIA	48	1,24%	78,7%
18	PAKISTAN	47	1,21%	79,9%
19	COSTA D'AVORIO	42	1,08%	81,0%
20	MOLDAVIA	37	0,95%	81,9%
	ALTRE CITTADINANZE	703	18,1%	100,0%
	RESIDENTI STRANIERI	3.885	100,0%	

Fonte: Registri della Popolazione Residente del Comune di Bergamo



COMUNE DI BERGAMO
Agenzia Sistemi Informativi
Ufficio Sistema Informativo Aziendale

Distribuzione della popolazione residente straniera per cittadinanza al 1/1/2009 (Circoscrizione 2)

	Cittadinanza	Residenti	%	% Cumulata
1	BOLIVIA	400	20,45%	20,4%
2	ROMANIA	195	9,97%	30,4%
3	UCRAINA	172	8,79%	39,2%
4	MAROCCO	142	7,26%	46,5%
5	ALBANIA	138	7,06%	53,5%
6	PERU'	73	3,73%	57,3%
7	ECUADOR	68	3,48%	60,7%
8	SENEGAL	64	3,27%	64,0%
9	GHANA	47	2,40%	66,4%
10	FILIPPINE	46	2,35%	68,8%
11	CINA POPOLARE	38	1,94%	70,7%
12	MOLDAVIA	33	1,69%	72,4%
13	SPAGNA	25	1,28%	73,7%
14	FRANCIA	24	1,23%	74,9%
15	BRASILE	24	1,23%	76,1%
16	JUGOSLAVIA	22	1,12%	77,2%
17	COSTA D'AVORIO	21	1,07%	78,3%
18	ETIOPIA	21	1,07%	79,4%
19	TUNISIA	21	1,07%	80,5%
20	SOMALIA	19	0,97%	81,4%
	ALTRE CITTADINANZE	363	18,6%	100,0%
	RESIDENTI STRANIERI	1.956	100,0%	

Fonte: Registri della Popolazione Residente del Comune di Bergamo



COMUNE DI BERGAMO
Agenzia Sistemi Informativi
Ufficio Sistema Informativo Aziendale

Distribuzione della popolazione residente straniera per cittadinanza al 1/1/2009 (Circoscrizione 3)

	Cittadinanza	Residenti	%	% Cumulata
1	BOLIVIA	28	11,11%	11,1%
2	FILIPPINE	27	10,71%	21,8%
3	ALBANIA	24	9,52%	31,3%
4	ROMANIA	20	7,94%	39,3%
5	UCRAINA	20	7,94%	47,2%
6	FRANCIA	14	5,56%	52,8%
7	SOMALIA	13	5,16%	57,9%
8	GERMANIA	12	4,76%	62,7%
9	BRASILE	8	3,17%	65,9%
10	SPAGNA	8	3,17%	69,0%
11	GRAN BRETAGNA	7	2,78%	71,8%
12	SRI LANKA	7	2,78%	74,6%
13	POLONIA	5	1,98%	76,6%
14	INDIA	4	1,59%	78,2%
15	MAURIZIO	4	1,59%	79,8%
16	ECUADOR	4	1,59%	81,3%
17	STATI UNITI D'AMERICA	4	1,59%	82,9%
18	SENEGAL	3	1,19%	84,1%
19	SVIZZERA	3	1,19%	85,3%
20	JUGOSLAVIA	2	0,79%	86,1%
	ALTRE CITTADINANZE	35	13,9%	100,0%
	RESIDENTI STRANIERI	252	100,0%	

Fonte: Registri della Popolazione Residente del Comune di Bergamo



COMUNE DI BERGAMO
Agenzia Sistemi Informativi
Ufficio Sistema Informativo Aziendale

Distribuzione della popolazione residente straniera per cittadinanza al 1/1/2009 (Circoscrizione 4)

	Cittadinanza	Residenti	%	% Cumulata
1	MAROCCO	174	16,34%	16,3%
2	BOLIVIA	125	11,74%	28,1%
3	ROMANIA	113	10,61%	38,7%
4	UCRAINA	74	6,95%	45,6%
5	TUNISIA	70	6,57%	52,2%
6	JUGOSLAVIA	61	5,73%	57,9%
7	ALBANIA	47	4,41%	62,3%
8	SENEGAL	31	2,91%	65,3%
9	CINA POPOLARE	28	2,63%	67,9%
10	PERU'	27	2,54%	70,4%
11	ECUADOR	26	2,44%	72,9%
12	GHANA	24	2,25%	75,1%
13	BURKINA FASO	22	2,07%	77,2%
14	FILIPPINE	20	1,88%	79,1%
15	NIGERIA	15	1,41%	80,5%
16	BRASILE	14	1,31%	81,8%
17	SOMALIA	13	1,22%	83,0%
18	GERMANIA	11	1,03%	84,0%
19	FRANCIA	9	0,85%	84,9%
20	RUSSIA	9	0,85%	85,7%
	ALTRE CITTADINANZE	152	14,3%	100,0%
	RESIDENTI STRANIERI	1.065	100,0%	

Fonte: Registri della Popolazione Residente del Comune di Bergamo



COMUNE DI BERGAMO
Agenzia Sistemi Informativi
Ufficio Sistema Informativo Aziendale

Distribuzione della popolazione residente straniera per cittadinanza al 1/1/2009 (Circoscrizione 5)

	Cittadinanza	Residenti	%	% Cumulata
1	BOLIVIA	265	17,17%	17,2%
2	UCRAINA	150	9,72%	26,9%
3	ROMANIA	142	9,20%	36,1%
4	MAROCCO	128	8,30%	44,4%
5	ALBANIA	104	6,74%	51,1%
6	ECUADOR	64	4,15%	55,3%
7	CINA POPOLARE	58	3,76%	59,0%
8	PERU'	53	3,43%	62,5%
9	FILIPPINE	41	2,66%	65,1%
10	SENEGAL	38	2,46%	67,6%
11	TUNISIA	37	2,40%	70,0%
12	COSTA D'AVORIO	30	1,94%	71,9%
13	COLOMBIA	27	1,75%	73,7%
14	JUGOSLAVIA	26	1,69%	75,4%
15	GHANA	23	1,49%	76,9%
16	BURKINA FASO	22	1,43%	78,3%
17	BANGLADESH	22	1,43%	79,7%
18	POLONIA	21	1,36%	81,1%
19	SOMALIA	19	1,23%	82,3%
20	REPUBBLICA DOMINICANA	19	1,23%	83,5%
	ALTRE CITTADINANZE	254	16,5%	100,0%
	RESIDENTI STRANIERI	1.543	100,0%	

Fonte: Registri della Popolazione Residente del Comune di Bergamo



COMUNE DI BERGAMO
Agenzia Sistemi Informativi
Ufficio Sistema Informativo Aziendale

Distribuzione della popolazione residente straniera per cittadinanza al 1/1/2009 (Circoscrizione 6)

	Cittadinanza	Residenti	%	% Cumulata
1	BANGLADESH	383	13,64%	13,6%
2	ROMANIA	375	13,35%	27,0%
3	BOLIVIA	294	10,47%	37,5%
4	MAROCCO	243	8,65%	46,1%
5	CINA POPOLARE	157	5,59%	51,7%
6	ALBANIA	156	5,56%	57,3%
7	UCRAINA	128	4,56%	61,8%
8	JUGOSLAVIA	110	3,92%	65,7%
9	SENEGAL	104	3,70%	69,4%
10	ECUADOR	95	3,38%	72,8%
11	TUNISIA	73	2,60%	75,4%
12	GHANA	71	2,53%	78,0%
13	FILIPPINE	44	1,57%	79,5%
14	PERU'	43	1,53%	81,1%
15	INDIA	43	1,53%	82,6%
16	COSTA D'AVORIO	41	1,46%	84,0%
17	BURKINA FASO	40	1,42%	85,5%
18	PAKISTAN	28	1,00%	86,5%
19	BRASILE	21	0,75%	87,2%
20	EGITTO	20	0,71%	87,9%
	ALTRE CITTADINANZE	339	12,1%	100,0%
	RESIDENTI STRANIERI	2.808	100,0%	

Fonte: Registri della Popolazione Residente del Comune di Bergamo



COMUNE DI BERGAMO
Agenzia Sistemi Informativi
Ufficio Sistema Informativo Aziendale

Distribuzione della popolazione residente straniera per cittadinanza al 1/1/2009 (Circoscrizione 7)

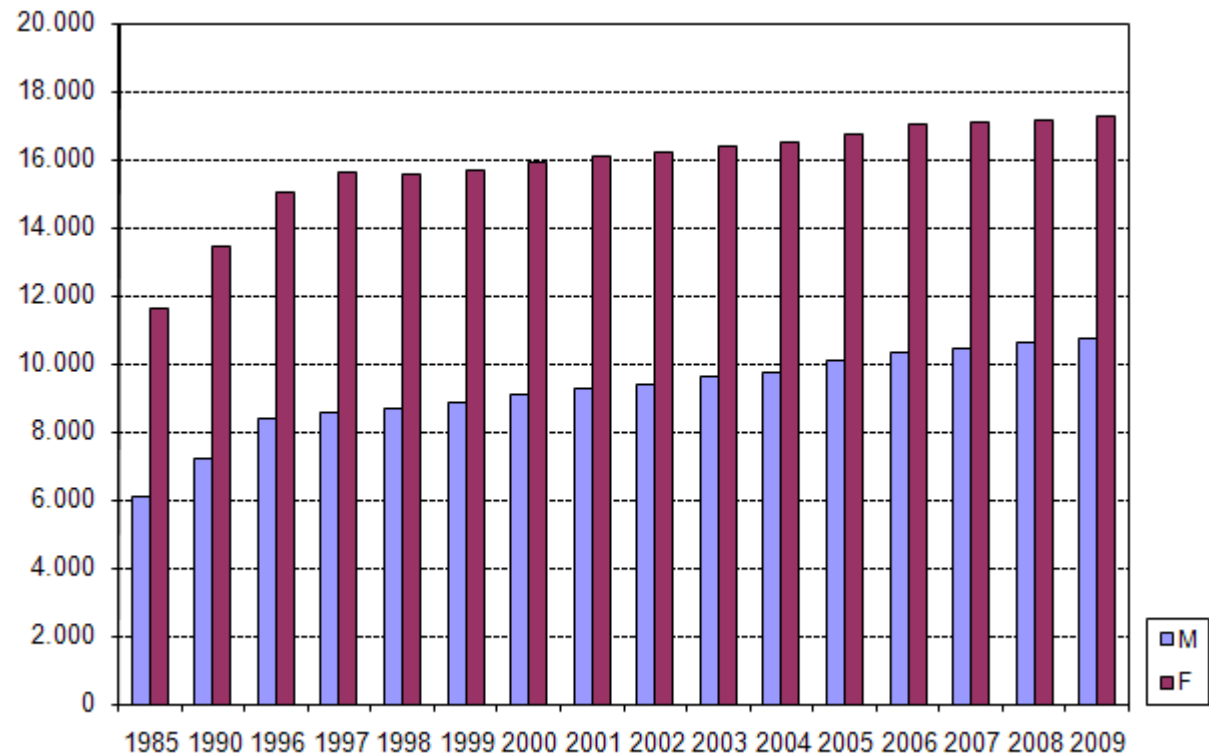
	Cittadinanza	Residenti	%	% Cumulata
1	BOLIVIA	438	15,34%	15,3%
2	ALBANIA	346	12,11%	27,5%
3	MAROCCO	299	10,47%	37,9%
4	ROMANIA	290	10,15%	48,1%
5	CINA POPOLARE	114	3,99%	52,1%
6	GHANA	110	3,85%	55,9%
7	TUNISIA	106	3,71%	59,6%
8	SENEGAL	100	3,50%	63,1%
9	UCRAINA	97	3,40%	66,5%
10	ECUADOR	89	3,12%	69,6%
11	BANGLADESH	87	3,05%	72,7%
12	JUGOSLAVIA	84	2,94%	75,6%
13	PERU'	71	2,49%	78,1%
14	COSTA D'AVORIO	53	1,86%	80,0%
15	BURKINA FASO	44	1,54%	81,5%
16	INDIA	41	1,44%	82,9%
17	SOMALIA	36	1,26%	84,2%
18	BRASILE	34	1,19%	85,4%
19	EGITTO	25	0,88%	86,3%
20	PAKISTAN	23	0,81%	87,1%
	ALTRE CITTADINANZE	369	12,9%	100,0%
	RESIDENTI STRANIERI	2.856	100,0%	

Fonte: Registri della Popolazione Residente del Comune di Bergamo

Serie storica della popolazione residente anziana

(dal 1/1/1985 al 1/1/2009)

Anno	M	F	M+F
1985	6.122	11.673	17.795
1990	7.241	13.446	20.687
1996	8.416	15.056	23.472
1997	8.568	15.634	24.202
1998	8.716	15.591	24.307
1999	8.873	15.704	24.577
2000	9.141	15.914	25.055
2001	9.316	16.106	25.422
2002	9.421	16.245	25.666
2003	9.649	16.399	26.048
2004	9.777	16.536	26.313
2005	10.096	16.763	26.859
2006	10.329	17.037	27.366
2007	10.495	17.139	27.634
2008	10.660	17.190	27.850
2009	10.743	17.277	28.020



Fonte: Registri della Popolazione Residente del Comune di Bergamo

SITUAZIONE ANZIANI

COMUNE DI BERGAMO

SITUAZIONE ANZIANI AL 01/01/2009

CIRCOSCRIZIONE - 1

FASCIA	VIVONO IN FAMIGLIA						VIVONO SOLI						VIVONO IN CONVIVENZA					
	QUANTITA'			PERCENTUALE			QUANTITA'			PERCENTUALE			QUANTITA'			PERCENTUALE		
	M	F	TOT	M	F	TOT	M	F	TOT	M	F	TOT	M	F	TOT	M	F	TOT
65-69	485	512	997	8,66	9,14	17,81	122	230	352	2,18	4,11	6,29	7	48	55	0,13	0,86	0,98
70-74	425	428	853	7,59	7,64	15,23	89	266	355	1,59	4,75	6,34	2	37	39	0,04	0,66	0,70
75-79	308	305	613	5,50	5,45	10,95	86	317	403	1,54	5,66	7,20	14	55	69	0,25	0,98	1,23
80-84	242	229	471	4,32	4,09	8,41	68	323	391	1,21	5,77	6,98	7	57	64	0,13	1,02	1,14
85-89	105	115	220	1,88	2,05	3,93	40	284	324	0,71	5,07	5,79	10	79	89	0,18	1,41	1,59
OLTRE	22	53	75	0,39	0,95	1,34	22	154	176	0,39	2,75	3,14	1	52	53	0,02	0,93	0,95
TOTALE	1587	1642	3229	28,34	29,33	57,67	427	1574	2001	7,63	28,11	35,74	41	328	369	0,73	5,86	6,59

CONFRONTO CON LA POPOLAZIONE TOTALE

TOTALE RESIDENTI: 24810

TOTALE ANZIANI: 5599

VIVONO IN FAMIGLIA: 13,01%

VIVONO SOLI: 8,07%

VIVONO IN CONVIVENZA: 1,49%

COMUNE DI BERGAMO

SITUAZIONE ANZIANI AL 01/01/2009

CIRCOSCRIZIONE - 2

FASCIA	VIVONO IN FAMIGLIA						VIVONO SOLI						VIVONO IN CONVIVENZA					
	QUANTITA'			PERCENTUALE			QUANTITA'			PERCENTUALE			QUANTITA'			PERCENTUALE		
	M	F	TOT	M	F	TOT	M	F	TOT	M	F	TOT	M	F	TOT	M	F	TOT
65-69	543	599	1142	9,13	10,07	19,20	86	194	280	1,45	3,26	4,71	0	16	16	0,00	0,27	0,27
70-74	479	546	1025	8,05	9,18	17,24	90	246	336	1,51	4,14	5,65	2	19	21	0,03	0,32	0,35
75-79	451	404	855	7,58	6,79	14,38	72	346	418	1,21	5,82	7,03	3	30	33	0,05	0,50	0,55
80-84	271	235	506	4,56	3,95	8,51	53	345	398	0,89	5,80	6,69	2	34	36	0,03	0,57	0,61
85-89	136	127	263	2,29	2,14	4,42	37	247	284	0,62	4,15	4,78	1	38	39	0,02	0,64	0,66
OLTRE	26	54	80	0,44	0,91	1,35	35	141	176	0,59	2,37	2,96	0	39	39	0,00	0,66	0,66
TOTALE	1906	1965	3871	32,05	33,04	65,09	373	1519	1892	6,27	25,54	31,81	8	176	184	0,13	2,96	3,09

CONFRONTO CON LA POPOLAZIONE TOTALE

TOTALE RESIDENTI: 20199

TOTALE ANZIANI: 5947

VIVONO IN FAMIGLIA: 19,16%

VIVONO SOLI: 9,37%

VIVONO IN CONVIVENZA: 0,91%

COMUNE DI BERGAMO

SITUAZIONE ANZIANI AL 01/01/2009

CIRCOSCRIZIONE - 3

<i>FASCIA</i>	<i>VIVONO IN FAMIGLIA</i>						<i>VIVONO SOLI</i>						<i>VIVONO IN CONVIVENZA</i>					
	<i>QUANTITA'</i>			<i>PERCENTUALE</i>			<i>QUANTITA'</i>			<i>PERCENTUALE</i>			<i>QUANTITA'</i>			<i>PERCENTUALE</i>		
	<i>M</i>	<i>F</i>	<i>TOT</i>	<i>M</i>	<i>F</i>	<i>TOT</i>	<i>M</i>	<i>F</i>	<i>TOT</i>	<i>M</i>	<i>F</i>	<i>TOT</i>	<i>M</i>	<i>F</i>	<i>TOT</i>	<i>M</i>	<i>F</i>	<i>TOT</i>
65-69	120	118	238	10,24	10,07	20,31	25	35	60	2,13	2,99	5,12	0	13	13	0,00	1,11	1,11
70-74	87	97	184	7,42	8,28	15,70	25	47	72	2,13	4,01	6,14	1	21	22	0,09	1,79	1,88
75-79	63	67	130	5,38	5,72	11,09	20	61	81	1,71	5,20	6,91	0	19	19	0,00	1,62	1,62
80-84	47	34	81	4,01	2,90	6,91	11	56	67	0,94	4,78	5,72	0	25	25	0,00	2,13	2,13
85-89	21	15	36	1,79	1,28	3,07	11	53	64	0,94	4,52	5,46	1	29	30	0,09	2,47	2,56
OLTRE	6	7	13	0,51	0,60	1,11	1	24	25	0,09	2,05	2,13	0	12	12	0,00	1,02	1,02
TOTALE	344	338	682	29,35	28,84	58,19	93	276	369	7,94	23,55	31,48	2	119	121	0,17	10,15	10,32

CONFRONTO CON LA POPOLAZIONE TOTALE

TOTALE RESIDENTI: 5115

TOTALE ANZIANI: 1172

VIVONO IN FAMIGLIA: 13,33%

VIVONO SOLI: 7,21%

VIVONO IN CONVIVENZA: 2,37%

COMUNE DI BERGAMO

SITUAZIONE ANZIANI AL 01/01/2009

CIRCOSCRIZIONE - 4

FASCIA	VIVONO IN FAMIGLIA						VIVONO SOLI						VIVONO IN CONVIVENZA					
	QUANTITA'			PERCENTUALE			QUANTITA'			PERCENTUALE			QUANTITA'			PERCENTUALE		
	M	F	TOT	M	F	TOT	M	F	TOT	M	F	TOT	M	F	TOT	M	F	TOT
65-69	368	375	743	10,67	10,87	21,54	42	87	129	1,22	2,52	3,74	0	6	6	0,00	0,17	0,17
70-74	311	353	664	9,01	10,23	19,25	44	147	191	1,28	4,26	5,54	0	5	5	0,00	0,14	0,14
75-79	254	251	505	7,36	7,28	14,64	54	154	208	1,57	4,46	6,03	0	2	2	0,00	0,06	0,06
80-84	174	157	331	5,04	4,55	9,59	40	200	240	1,16	5,80	6,96	0	3	3	0,00	0,09	0,09
85-89	70	67	137	2,03	1,94	3,97	38	152	190	1,10	4,41	5,51	0	0	0	0,00	0,00	0,00
OLTRE	11	23	34	0,32	0,67	0,99	8	54	62	0,23	1,57	1,80	0	0	0	0,00	0,00	0,00
TOTALE	1188	1226	2414	34,43	35,54	69,97	226	794	1020	6,55	23,01	29,57	0	16	16	0,00	0,46	0,46

CONFRONTO CON LA POPOLAZIONE TOTALE

TOTALE RESIDENTI: 13916

TOTALE ANZIANI: 3450

VIVONO IN FAMIGLIA: 17,35%

VIVONO SOLI: 7,33%

VIVONO IN CONVIVENZA: 0,11%

COMUNE DI BERGAMO

SITUAZIONE ANZIANI AL 01/01/2009

CIRCOSCRIZIONE - 5

FASCIA	VIVONO IN FAMIGLIA						VIVONO SOLI						VIVONO IN CONVIVENZA					
	QUANTITA'			PERCENTUALE			QUANTITA'			PERCENTUALE			QUANTITA'			PERCENTUALE		
	M	F	TOT	M	F	TOT	M	F	TOT	M	F	TOT	M	F	TOT	M	F	TOT
65-69	295	343	638	8,47	9,85	18,33	72	122	194	2,07	3,50	5,57	6	14	20	0,17	0,40	0,57
70-74	259	261	520	7,44	7,50	14,94	43	149	192	1,24	4,28	5,52	10	10	20	0,29	0,29	0,57
75-79	223	217	440	6,41	6,23	12,64	43	222	265	1,24	6,38	7,61	11	16	27	0,32	0,46	0,78
80-84	140	159	299	4,02	4,57	8,59	56	236	292	1,61	6,78	8,39	10	24	34	0,29	0,69	0,98
85-89	56	65	121	1,61	1,87	3,48	41	180	221	1,18	5,17	6,35	13	27	40	0,37	0,78	1,15
OLTRE	19	24	43	0,55	0,69	1,24	18	63	81	0,52	1,81	2,33	5	29	34	0,14	0,83	0,98
TOTALE	992	1069	2061	28,50	30,71	59,21	273	972	1245	7,84	27,92	35,77	55	120	175	1,58	3,45	5,03

CONFRONTO CON LA POPOLAZIONE TOTALE

TOTALE RESIDENTI: 14052

TOTALE ANZIANI: 3481

VIVONO IN FAMIGLIA: 14,67%

VIVONO SOLI: 8,86%

VIVONO IN CONVIVENZA: 1,25%

COMUNE DI BERGAMO

SITUAZIONE ANZIANI AL 01/01/2009

CIRCOSCRIZIONE - 6

FASCIA	VIVONO IN FAMIGLIA						VIVONO SOLI						VIVONO IN CONVIVENZA					
	QUANTITA'			PERCENTUALE			QUANTITA'			PERCENTUALE			QUANTITA'			PERCENTUALE		
	M	F	TOT	M	F	TOT	M	F	TOT	M	F	TOT	M	F	TOT	M	F	TOT
65-69	375	381	756	9,43	9,58	19,02	79	153	232	1,99	3,85	5,84	9	22	31	0,23	0,55	0,78
70-74	316	319	635	7,95	8,03	15,97	51	178	229	1,28	4,48	5,76	17	33	50	0,43	0,83	1,26
75-79	236	253	489	5,94	6,36	12,30	47	232	279	1,18	5,84	7,02	23	45	68	0,58	1,13	1,71
80-84	146	137	283	3,67	3,45	7,12	59	239	298	1,48	6,01	7,50	9	62	71	0,23	1,56	1,79
85-89	62	72	134	1,56	1,81	3,37	23	142	165	0,58	3,57	4,15	7	63	70	0,18	1,58	1,76
OLTRE	15	23	38	0,38	0,58	0,96	11	62	73	0,28	1,56	1,84	7	67	74	0,18	1,69	1,86
TOTALE	1150	1185	2335	28,93	29,81	58,74	270	1006	1276	6,79	25,31	32,10	72	292	364	1,81	7,35	9,16

CONFRONTO CON LA POPOLAZIONE TOTALE

TOTALE RESIDENTI: 19672

TOTALE ANZIANI: 3975

VIVONO IN FAMIGLIA: 11,87%

VIVONO SOLI: 6,49%

VIVONO IN CONVIVENZA: 1,85%

COMUNE DI BERGAMO

SITUAZIONE ANZIANI AL 01/01/2009

CIRCOSCRIZIONE - 7

FASCIA	VIVONO IN FAMIGLIA						VIVONO SOLI						VIVONO IN CONVIVENZA					
	QUANTITA'			PERCENTUALE			QUANTITA'			PERCENTUALE			QUANTITA'			PERCENTUALE		
	M	F	TOT	M	F	TOT	M	F	TOT	M	F	TOT	M	F	TOT	M	F	TOT
65-69	436	507	943	9,92	11,53	21,45	82	171	253	1,87	3,89	5,76	1	5	6	0,02	0,11	0,14
70-74	410	414	824	9,33	9,42	18,74	80	190	270	1,82	4,32	6,14	1	10	11	0,02	0,23	0,25
75-79	306	302	608	6,96	6,87	13,83	62	248	310	1,41	5,64	7,05	5	14	19	0,11	0,32	0,43
80-84	164	142	306	3,73	3,23	6,96	52	219	271	1,18	4,98	6,16	3	39	42	0,07	0,89	0,96
85-89	71	75	146	1,62	1,71	3,32	23	158	181	0,52	3,59	4,12	0	42	42	0,00	0,96	0,96
OLTRE	28	38	66	0,64	0,86	1,50	12	58	70	0,27	1,32	1,59	0	28	28	0,00	0,64	0,64
TOTALE	1415	1478	2893	32,19	33,62	65,81	311	1044	1355	7,07	23,75	30,82	10	138	148	0,23	3,14	3,37

CONFRONTO CON LA POPOLAZIONE TOTALE

TOTALE RESIDENTI: 20126

TOTALE ANZIANI: 4396

VIVONO IN FAMIGLIA: 14,37%

VIVONO SOLI: 6,73%

VIVONO IN CONVIVENZA: 0,74%

COMUNE DI BERGAMO

SITUAZIONE ANZIANI AL 01/01/2009

CITTA'

FASCIA	VIVONO IN FAMIGLIA						VIVONO SOLI						VIVONO IN CONVIVENZA					
	QUANTITA'			PERCENTUALE			QUANTITA'			PERCENTUALE			QUANTITA'			PERCENTUALE		
	M	F	TOT	M	F	TOT	M	F	TOT	M	F	TOT	M	F	TOT	M	F	TOT
65-69	2622	2835	5457	9,36	10,12	19,48	508	992	1500	1,81	3,54	5,35	23	124	147	0,08	0,44	0,52
70-74	2287	2418	4705	8,16	8,63	16,79	422	1223	1645	1,51	4,36	5,87	33	135	168	0,12	0,48	0,60
75-79	1841	1799	3640	6,57	6,42	12,99	384	1580	1964	1,37	5,64	7,01	56	181	237	0,20	0,65	0,85
80-84	1184	1093	2277	4,23	3,90	8,13	339	1618	1957	1,21	5,77	6,98	31	244	275	0,11	0,87	0,98
85-89	521	536	1057	1,86	1,91	3,77	213	1216	1429	0,76	4,34	5,10	32	278	310	0,11	0,99	1,11
OLTRE	127	222	349	0,45	0,79	1,25	107	556	663	0,38	1,98	2,37	13	227	240	0,05	0,81	0,86
TOTALE	8582	8903	17485	30,63	31,77	62,40	1973	7185	9158	7,04	25,64	32,68	188	1189	1377	0,67	4,24	4,91

CONFRONTO CON LA POPOLAZIONE TOTALE

TOTALE RESIDENTI: 117890

TOTALE ANZIANI: 28020

VIVONO IN FAMIGLIA: 14,83%

VIVONO SOLI: 7,77%

VIVONO IN CONVIVENZA: 1,17%