

Comune di Bergamo
E0147593 28/05/2019



[VI.2/]

Comune di Bergamo

Piazza Matteotti 4
24122 Bergamo

Direzione Assessorato Urbanistica e Riqualificazione

C.a. Arch. Marina Zambianchi, Geom. Teresa Losasso

p.c. Assessore Urbanistica

p.c. Assessore alla Mobilità

p.c. Assessore Riqualificazione Urbanistica e Edilizia

Oggetto: Osservazione al PII13 - Variante al PII "Parco Ovest": rotonda via San Bernardino

Gentili Signore e Signori,

Vi scriviamo in merito al disegno della rotonda presente nel nuovo progetto presentato sul vostro sito web del Comune di Bergamo nelle settimane scorse.

Come è disegnata, sembra che la rotonda non consenta il transito veicolare dalla via Falcone alla via Corti.

Riteniamo sia necessario mantenere la percorribilità dalla via Falcone a via Corti.

Al centro della rotonda è auspicabile un'installazione artistica, un "segno" estetico gradevole che segnali la vicinanza del "Parco Ovest" e identifichi il quartiere.

Se non fosse possibile realizzare una rotonda funzionale, che consenta il passaggio veicolare ovest-est (dalla via Falcone alla Corti), pare più logico posare un semaforo "ripetitore" di quello già esistente, per arrestare le auto che provengono da sud, sulla San Bernardino, e consentire il transito delle auto dalla via Falcone alla via Corti.


Nel disegno il diametro dell'"isola" centrale e la curvatura della carreggiata introducono a ovest una forte riduzione della fluidità veicolare sulla via San Bernardino.

Ringraziamo per la cortese attenzione e siamo a disposizione per ogni ulteriore informazione.

Distinti saluti

Bergamo, 7 maggio 2019

Rete Sociale Quartiere San Tomaso de Calvi



WNERICI CLAUDIO



Comune di Bergamo
E0147593 28/05/2019



[VI.2/]

Comune di Bergamo
Piazza Matteotti 4
24122 Bergamo

Direzione Assessorato Urbanistica e Riqualificazione
C.a. Arch. Marina Zambianchi, Geom. Teresa Losasso

p.c. Assessore Urbanistica

p.c. Assessore Riqualificazione Urbanistica e Edilizia

p.c. Assessore alla Mobilità

p.c. Assessore alla Sicurezza

p.c. Assessore alla Coesione Sociale

Oggetto: Osservazione al PII13 - Variante al PII "Parco Ovest": sviluppo e partecipazione

Gentili Signore e Signori,

vista la rilevanza dell'intervento previsto sul Parco Ovest per questo territorio, chiediamo un tavolo di partecipazione e collaborazione permanente fra i cittadini e l'Amministrazione, capace di promuovere obiettivi condivisi nella realizzazione della zona verde, delle parti accessorie dell'intervento, dei collegamenti stradali e ciclo-pedonali.

Ringraziamo per la cortese attenzione e siamo a disposizione per ogni ulteriore informazione.

Distinti saluti

Bergamo, 7 maggio 2019

Rete Sociale Quartiere San Tomaso de Calvi

A collection of approximately 12 handwritten signatures in black ink, arranged in three rows. The signatures are of various styles, some appearing to be names like 'Policci Danilo' and 'Polo', while others are more stylized or illegible. The signatures are spread across the lower half of the page, below the typed text.



Comune di Bergamo

E0147593 28/05/2019



[VI.2/]

Comune di Bergamo

Piazza Matteotti 4
24122 Bergamo

Direzione Assessorato Urbanistica e Riqualificazione

C.a. Arch. Marina Zambianchi, Geom. Teresa Losasso

p.c. Assessore Urbanistica

p.c. Assessore alla Mobilità

p.c. Assessore Riqualificazione Urbanistica e Edilizia

Oggetto: Osservazione al PII13 – Variante al PII “Parco Ovest”: viabilità

Gentili Signore e Signori,

considerato che il quartiere San Tomaso de Calvi e l'area attorno alla via San Bernardino sono tra le più densamente abitate della nostra provincia; che il carico viabilistico sulla via San Bernardino è tra i più elevati e che spesso il traffico diviene congestionato o addirittura bloccato, per qualche evento, anche di piccola entità, ci sembra opportuno intervenire sui progetti urbanistici e residenziali in corso in questa area della città, per adottare le opportune soluzioni viabilistiche che migliorino accessibilità e fluidità. Questa richiesta anche alla luce del progetto presentato tramite la stampa, nel mese di aprile del 2019, riguardo le aree adiacenti dell'ex Gres o futuro G.R.E.S.

Ci sembra quindi opportuno realizzare ad ovest della via San Bernardino, tra la Circonvallazione Pompiniiano, il pala-ghiaccio Ice Lab Bergamo e la nuova strada verso via Ravizza, due nuove bretelle di collegamento stradale, sia in ingresso che in uscita; replicando le bretelle già realizzate a est della via San Bernardino, quelle che dalla Circonvallazione Paltriniano collegano la via Cavalieri del Lavoro con una buona funzionalità.

Per questo intendiamo sottoporre all'Assessorato all'Urbanistica e Riqualificazione questa osservazione, in attesa di ricevere maggiori informazioni sugli interventi futuri e quelli di prossima progettazione.

Ringraziamo per la cortese attenzione e siamo a disposizione per ogni ulteriore informazione.

Distinti saluti

Bergamo, 7 maggio 2019

Rete Sociale Quartiere San Tomaso de Calvi

[Handwritten signatures and names of the Rete Sociale Quartiere San Tomaso de Calvi members]

Eric Rando
Horne Coelle
Piero Muro R.



Comune di Bergamo
E0147593 28/05/2019



[VI.2/1]

 COMUNE DI BERGAMO	Al Comune di Bergamo	
	Codice ISTAT 016024	
	Ufficio destinatario Servizio pianificazione urbanistica	

Osservazione agli strumenti di pianificazione urbanistica

Oggetto	Osservazione al PII13-variante al PII "Parco Ovest"
---------	---

Il sottoscritto				
Cognome		Nome		Codice Fiscale
bombardieri		pierantonio		bmbpnt48m25a794v
Data di nascita	Sesso (M/F)	Luogo di nascita		Cittadinanza
25/08/1948	M	Bergamo		Italia
Residenza				
Provincia	Comune		Indirizzo	Civico
BG	Bergamo		via corti	15
CAP		24126		
Telefono casa	Telefono cellulare	Posta elettronica ordinaria		Posta elettronica certificata (domicilio digitale)
314807	3356244336	pab@gvtgroup.it		pierantonio.bombardieri@pec.perind.it

in qualità di <i>(questa sezione deve essere compilata se il dichiarante non è una persona fisica)</i>				
Ruolo				
Persona fisica				
Denominazione/Ragione sociale				Tipologia
Sede legale				
Provincia	Comune		Indirizzo	Civico
Codice Fiscale			Partita IVA	
Telefono soggetto giuridico			Posta elettronica certificata soggetto giuridico	
Iscrizione al Registro Imprese della Camera di Commercio			Provincia	Numero iscrizione

PRESENTA

osservazione allo strumento di pianificazione

Adottato con Deliberazione		
Numero	Data	Organo
45	25/03/2019	Consiglio comunale
Strumento di pianificazione comunale		
<input checked="" type="checkbox"/>	Piano di Governo del Territorio (PGT) o variante agli atti (articolo 13 della Legge Regionale 11/03/2005, n. 12)	
Atto del Piano di Governo del Territorio (PGT)		
<input checked="" type="checkbox"/>	documento di piano	
<input type="checkbox"/>	piano delle regole	
<input type="checkbox"/>	piano dei servizi	
<input type="checkbox"/>	altro (specificare)	



Comune di Bergamo

E0150497 30/05/2019



[VI.2/]

<input type="checkbox"/>	Piano attuativo o sua variante (articolo 14 della Legge Regionale 11/03/2005, n. 12)
Conforme/in variante al Piano di Governo del Territorio (PGT)	
<input type="checkbox"/>	conforme agli atti di Piano di Governo del Territorio (PGT)
<input type="checkbox"/>	in variante agli atti del Piano di Governo del Territorio (PGT)
Atto del Piano di Governo del Territorio (PGT)	
<input type="checkbox"/>	documento di piano
<input type="checkbox"/>	piano delle regole
<input type="checkbox"/>	piano dei servizi
<input type="checkbox"/>	altro (specificare)
<input type="checkbox"/>	Programma integrato o sua variante (articolo 92 della Legge Regionale 11/03/2005, n. 12)
Conforme/in variante al Piano di Governo del Territorio (PGT)	
<input type="checkbox"/>	conforme agli atti di Piano di Governo del Territorio (PGT)
<input type="checkbox"/>	in variante agli atti del Piano di Governo del Territorio (PGT)
Atto del Piano di Governo del Territorio (PGT)	
<input type="checkbox"/>	documento di piano
<input type="checkbox"/>	piano delle regole
<input type="checkbox"/>	piano dei servizi
<input type="checkbox"/>	altro (specificare)
<input type="checkbox"/>	altro (specificare)

per il seguente ambito

Ambito

osservazione non riferita ad uno o più immobili specifici

osservazione riferita ad uno o più immobili specifici

immobile oggetto dell'osservazione

Tipo	Codice catastale	Sezione	Foglio	Numero	Subalterno	Categoria
Provincia	Comune	Indirizzo		Civico	Barrato	Piano

Ulteriori immobili oggetto del procedimento (allegare il modulo "Ulteriori immobili oggetto del procedimento")

il procedimento riguarda ulteriori immobili

eventuali riferimenti

Tipologia

proposte o suggerimenti presentati prima dell'adozione

Protocollo	Data

procedimenti edilizi in corso

Procedimento (permesso di costruire, denuncia di inizio attività, ecc.)	Protocollo	Data

contenuti dell'osservazione


Osservazioni alla rotonda di via san bernardino vedi allegato Osservazioni alla viabilità vedi allegato Osservazioni alle connessioni ciclo-pedonali vedi allegato Osservazioni su sviluppo e partecipazione vedi allegato osservazioni presentate da Rete Sociale Quartiere San Tomaso de Calvi a firma anche di privati cittadini residenti

Elenco degli allegati*(barrare tutti gli allegati richiesti in fase di presentazione della pratica ed elencati sul portale)*

<input type="checkbox"/>	n° ulteriori intestatari del procedimento
<input type="checkbox"/>	documentazione catastale (estratti con individuazione area oggetto di osservazione)
<input type="checkbox"/>	documentazione urbanistica (estratti degli elaborati interessati dall'osservazione)
<input type="checkbox"/>	documentazione fotografica
<input checked="" type="checkbox"/>	relazione descrittiva
<input type="checkbox"/>	ulteriori immobili oggetto del procedimento
<input type="checkbox"/>	copia del documento d'identità <i>(da non allegare se l'istanza è presentata in modalità telematica o se la firma autografa è apposta di fronte a un pubblico ufficiale)</i>
<input type="checkbox"/>	altri allegati (specificare)

Consenso al trattamento dei dati personali*(ai sensi del Regolamento comunitario 27/04/2016, n. 2016/679)*

<input checked="" type="checkbox"/>	dichiaro di aver preso visione dell'informativa relativa al trattamento dei dati pubblicata sul sito internet dell'Amministrazione destinataria, che è il titolare del trattamento delle informazioni trasmesse all'atto della presentazione dell'istanza. GLOBO srl è stata da questa esclusivamente incaricata quale responsabile del trattamento.
-------------------------------------	--

Bergamo	30/05/2019	
Luogo	Data	Il dichiarante

contenuti dell'osservazione

Osservazioni alla rotonda di via san bernardino vedi allegato Osservazioni alla viabilità vedi allegato Osservazioni alle connessioni ciclo-pedonali vedi allegato Osservazioni su sviluppo e partecipazione vedi allegato osservazioni presentate da Rete Sociale Quartiere San Tomaso de Calvi a firma anche di privati cittadini residenti

Comune di Bergamo

Piazza Matteotti 4
24122 Bergamo

Direzione Assessorato Urbanistica e Riqualificazione

C.a. Arch. Marina Zambianchi, Geom. Teresa Losasso

p.c. Assessore Urbanistica

p.c. Assessore Riqualificazione Urbanistica e Edilizia

p.c. Assessore alla Mobilità

p.c. Assessore alla Sicurezza

p.c. Assessore alla Coesione Sociale

Oggetto: Osservazione al PII13 – Variante al PII “Parco Ovest”: sviluppo e partecipazione

Gentili Signore e Signori,

vista la rilevanza dell'intervento previsto sul Parco Ovest per questo territorio, chiediamo un tavolo di partecipazione e collaborazione permanente fra i cittadini e l'Amministrazione, capace di promuovere obiettivi condivisi nella realizzazione della zona verde, delle parti accessorie dell'intervento, dei collegamenti stradali e ciclo-pedonali.

Ringraziamo per la cortese attenzione e siamo a disposizione per ogni ulteriore informazione.

Distinti saluti

Bergamo, 7 maggio 2019

Rete Sociale Quartiere San Tomaso de Calvi

A collection of approximately 12 handwritten signatures in black ink, arranged in three rows. The signatures are cursive and vary in size and style, representing the members of the Rete Sociale Quartiere San Tomaso de Calvi.

Comune di Bergamo

Piazza Matteotti 4
24122 Bergamo

Direzione Assessorato Urbanistica e Riqualificazione

C.a. Arch. Marina Zambianchi, Geom. Teresa Losasso

p.c. Assessore Urbanistica

p.c. Assessore alla Mobilità

p.c. Assessore Riqualificazione Urbanistica e Edilizia

Oggetto: Osservazione al PII13 – Variante al PII "Parco Ovest": rotonda via San Bernardino

Gentili Signore e Signori,

Vi scriviamo in merito al disegno della rotonda presente nel nuovo progetto presentato sul vostro sito web del Comune di Bergamo nelle settimane scorse.

Come è disegnata, sembra che la rotonda non consenta il transito veicolare dalla via Falcone alla via Corti.

Riteniamo sia necessario mantenere la percorribilità dalla via Falcone a via Corti.

Al centro della rotonda è auspicabile un'installazione artistica, un "segno" estetico gradevole che segnali la vicinanza del "Parco Ovest" e identifichi il quartiere.

Se non fosse possibile realizzare una rotonda funzionale, che consenta il passaggio veicolare ovest-est (dalla via Falcone alla Corti), pare più logico posare un semaforo "ripetitore" di quello già esistente, per arrestare le auto che provengono da sud, sulla San Bernardino, e consentire il transito delle auto dalla via Falcone alla via Corti.


Nel disegno il diametro dell'"isola" centrale e la curvatura della carreggiata introducono a ovest una forte riduzione della fluidità veicolare sulla via San Bernardino.



Ringraziamo per la cortese attenzione e siamo a disposizione per ogni ulteriore informazione.

Distinti saluti

Bergamo, 7 maggio 2019

Rete Sociale Quartiere San Tomaso de Calvi


Morici Claudio
Silvia Misner
Franco Belle


Ara


Comune di Bergamo

Piazza Matteotti 4
24122 Bergamo

Direzione Assessorato Urbanistica e Riqualificazione

C.a. Arch. Marina Zambianchi, Geom. Teresa Losasso

p.c. Assessore Urbanistica

p.c. Assessore alla Mobilità

p.c. Assessore Riqualificazione Urbanistica e Edilizia

Oggetto: Osservazione al PII13 – Variante al PII “Parco Ovest”: viabilità

Gentili Signore e Signori,

considerato che il quartiere San Tomaso de Calvi e l'area attorno alla via San Bernardino sono tra le più densamente abitate della nostra provincia; che il carico viabilistico sulla via San Bernardino è tra i più elevati e che spesso il traffico diviene congestionato o addirittura bloccato, per qualche evento, anche di piccola entità, ci sembra opportuno intervenire sui progetti urbanistici e residenziali in corso in questa area della città, per adottare le opportune soluzioni viabilistiche che migliorino accessibilità e fluidità. Questa richiesta anche alla luce del progetto presentato tramite la stampa, nel mese di aprile del 2019, riguardo le aree adiacenti dell'ex Gres o futuro G.R.E.S.

Ci sembra quindi opportuno realizzare ad ovest della via San Bernardino, tra la Circonvallazione Pompiniانو, il pala-ghiaccio Ice Lab Bergamo e la nuova strada verso via Ravizza, due nuove bretelle di collegamento stradale, sia in ingresso che in uscita; replicando le bretelle già realizzate a est della via San Bernardino, quelle che dalla Circonvallazione Paltriniano collegano la via Cavalieri del Lavoro con una buona funzionalità.

Per questo intendiamo sottoporre all'Assessorato all'Urbanistica e Riqualificazione questa osservazione, in attesa di ricevere maggiori informazioni sugli interventi futuri e quelli di prossima progettazione.

Ringraziamo per la cortese attenzione e siamo a disposizione per ogni ulteriore informazione.

Distinti saluti

Bergamo, 7 maggio 2019

Rete Sociale Quartiere San Tomaso de Calvi

A collection of handwritten signatures in black ink, arranged in two rows. The top row includes a large signature on the left, followed by 'Loris Randò', 'Pietro...', and a signature that appears to be 'Gianfranco...'. The bottom row includes 'Silvia...', 'Hanne Coelle', 'A.C.', and 'Cristina...'. The signatures are written in various styles, some being quite stylized.

Comune di Bergamo
Piazza Matteotti 4
24122 Bergamo

Direzione Assessorato Urbanistica e Riqualificazione
C.a. Arch. Marina Zambianchi, Geom. Teresa Losasso

p.c. Assessore Urbanistica

p.c. Assessore alla Mobilità

Oggetto: Osservazione al PII13 – Variante al PII "Parco Ovest": connessioni ciclo-pedonali

Gentili Signore e Signori,

riteniamo molto positive le realizzazioni dei sottopassi ferroviari tra il "Parco Ovest" e la via Moroni, per creare percorsi protetti verso la parte ovest del quartiere, il quartiere Villaggio Sposi e l'ospedale Papa Giovanni XXIII.


Per questo motivo sollecitiamo affinché da subito si attivino le necessarie azioni per completare il prolungamento effettivo dei passaggi ciclopedonali dalla ferrovia ("Parco Ovest") alla via Moroni.

Ringraziamo per la cortese attenzione e siamo a disposizione per ogni ulteriore informazione.

Distinti saluti

Bergamo, 7 maggio 2019

Rete Sociale Quartiere San Tomaso de Calvi


A collection of approximately 12 handwritten signatures in black ink, arranged in a loose grid. The signatures vary in style and legibility, representing different individuals from the neighborhood network. Some are clearly identifiable as names like 'Luca...', 'Giacco...', and 'Gian...', while others are more stylized or partially obscured.