

Ambito Strategico (AS)	Edifici di valore storico/architettonico da conservare e riqualificare all'interno degli ambiti di trasformazione	Aree verdi con funzione ecologico-ambientale	Fascia boscata in presenza di infrastrutture viarie	Connessione ecologico-ambientale	Parcheggi di interscambio a raso	Sovrappassi esistenti
Ambito di Trasformazione (AT)	Edifici esistenti confermati all'interno degli ambiti di trasformazione	Aree verdi destinate a spazi pubblici o di uso pubblico	Fascia tampone	Fronti urbani da riqualificare e/o progettare	Parcheggi di interscambio in struttura	Sovrappassi di progetto
Nuovi Servizi (MS)	Piazze e aree pubbliche pavimentate	Aree verdi a vocazione agricola convenzionate	Siepe campestre	Connessioni tra gli spazi della città pubblica	Rete dei percorsi ciclabili primari esistenti e di previsione	Sovrappassi esistenti
Area di concentrazione volumetrica	Area pavimentata / parcheggio	Fascia boscata	Filare semplice arborato a specie miste	Strade di progetto	Rete dei percorsi ciclabili secondari esistenti e di previsione	Sovrappassi di progetto

At_e/136 POLO DELLA RICERCA AGROALIMENTARE E DELLA PRODUZIONE AVANZATA

DEFINIZIONE DI UN "PROGRAMMA STRATEGICO", DA ATTUARE ATTRAVERSO SPECIFICO ACCORDO DI PROGRAMMA. INTERNO ALL'AMBITO DEL PARCO AGRICOLO ECOLOGICO FINALIZZATO A: POTENZIARE L'OFFERTA DI STRUTTURE PER LA RICERCA E LA SPERIMENTAZIONE ATTRIBUENDO ALL'AREA UN RUOLO FORTEMENTE ATTIVO AD ALTO VALORE STRATEGICO; RICONVERTIRE L'ISTITUTO CEREALICOLO IN UN CENTRO DI RICERCA DEL SETTORE AGROALIMENTARE; AUMENTARE L'OFFERTA DI PRODUZIONE AVANZATA CONNESSA CON IL PARCO SCIENTIFICO DEL KM ROSSO.

CONNESSIONE DELLE AREE VERDI DEL PARCO SCIENTIFICO TECNOLOGICO CON IL PIU' AMPIO SISTEMA DELINEATO DAL PLUS ED ESTENSIONE DELLE STESSO VERSO L'AMBITO DELL'ISTITUTO CEREALICOLO; COORDINAMENTO CON IL COMUNE DI STEZZANO DEGLI INTERVENTI INFRASTRUTTURALI LEGATI AL POTENZIAMENTO E ALLA VALORIZZAZIONE DELLA FERMATA RFI IN TERRITORIO DI STEZZANO E DEI COLLEGAMENTI CICLOPEDEONALI (DI PRIMO E SECONDO LIVELLO) ATTIBABILI NEL FUTURO PARCO.

At_e/142 BERGAMO - AZZANO

RIPRODURRE LE CRITICITA' VIABILITICHE - INFRASTRUTTURALI DELL'AMBITO TERRITORIALE POSTO AL CONFINO TRA I COMUNI DI AZZANO SAN PAOLO E DI BERGAMO CON RAZIONALIZZAZIONE DEL SISTEMA DELLA MOBILITA' CARINALE LOCALITA' COLOGNOLA E MIGLIORAMENTO DELLE CONNESSIONI CICLO - PEDONALI; RIQUALIFICAZIONE URBANA E AMBIENTALE FINALIZZATA ALLA MODIFICAZIONE DELL'ATTUALE CONNOTAZIONE DI FRANGIA PERIFERICA CON MIGLIORAMENTO DELL'ASSETTO PAESISTICO - AMBIENTALE E RICONVERSIONE FUNZIONALE DEL COMPARTO PRODUTTIVO ESISTENTE CON INSERIMENTO DI FUNZIONI RESIDENZIALI, TERZIARIE E DI SERVIZI PER L'ISTRUZIONE SUPERIORE; RIQUALIFICAZIONE DEGLI SPAZI ANTISTANTI IL CIMITERO DI COLOGNOLA/AZZANO SAN PAOLO.

At_e/s38 A2A - FINTECNA

RIQUALIFICAZIONE COMPLESSIVA DI UN AMBITO OGGI PERCEPTO COME PERIFERICO E RESIDUALE DEL TERRITORIO; LOCALIZZAZIONE DI SERVIZI COLLETTIVI CONNESSI AL SISTEMA SOCIO-CULTURALE DI SCALA TERRITORIALE; RAZIONALIZZAZIONE ED ACCORPAMENTO DELLE STRUTTURE DEI SERVIZI TECNOLOGICI E LOCALIZZAZIONE DELLE STRUTTURE DIREZIONALI LEGATE ALLE ATTIVITA' DELLA MULTITUTTIPLA A2A; RECUPERO E RIQUALIFICAZIONE DI GRANDI STRUTTURE.

PUBBLICHE DIMESSE A FINI CONGRESSUALI E RICETTIVE; LOCALIZZAZIONE DI SERVIZI COLLETTIVI CONNESSI AL SISTEMA SOCIO-CULTURALE DI SCALA TERRITORIALE; RIQUALIFICAZIONE AMBIENTALE DEI TRACCIATI ESISTENTI DELLE PRINCIPALI TRAME AGRICOLE E DEI CORSI D'ACQUA MINORI COSTITUENTI LA STRUTTURA PORTANTE VERDE.

AdP NUOVO GLENO - UMI 3

-ATTUAZIONE DELL'ACCORDO DI PROGRAMMA FINALIZZATO ALLA REALIZZAZIONE DI NUOVA RESIDENZA SOCIO - ASSISTENZIALE (P.S.A.) E ALLA VALORIZZAZIONE URBANISTICA, AMBIENTALE E TERRITORIALE DELLE AREE DI PROPRIETA' DELLA FONDAZIONE CASA DI RICOVERO SANTA MARIA AUSILIATRICE ONLUS; AVVIATO CON DELIBERAZIONE CONSIGLIO COMUNALE IN DATA 28/08/2006 -INCREMENTO DELL'OFFERTA DI PRODUZIONE AVANZATA.

DISEGNANDO UN INSEDIAMENTO CHE ADOTTI CRITERI DI QUALITA' PER I NUOVI EDIFICI ATTRAVERSO LA DEFINIZIONE DI UN PROGETTO DI COORDINAMENTO ARCHITETTONICO; SVILUPPO DI COMPARTI PRODUTTIVI ATTRAVERSO CUI SPERIMENTARE MISURE PROGETTUALI E REALIZZATE VOLTE AL CONTENIMENTO ENERGETICO, AL RECUPERO DELL'ACQUA METEORICA ED ALLA COGENERAZIONE.

OBIETTIVI DELL'A.S. SISTEMA INFRASTRUTTURALE

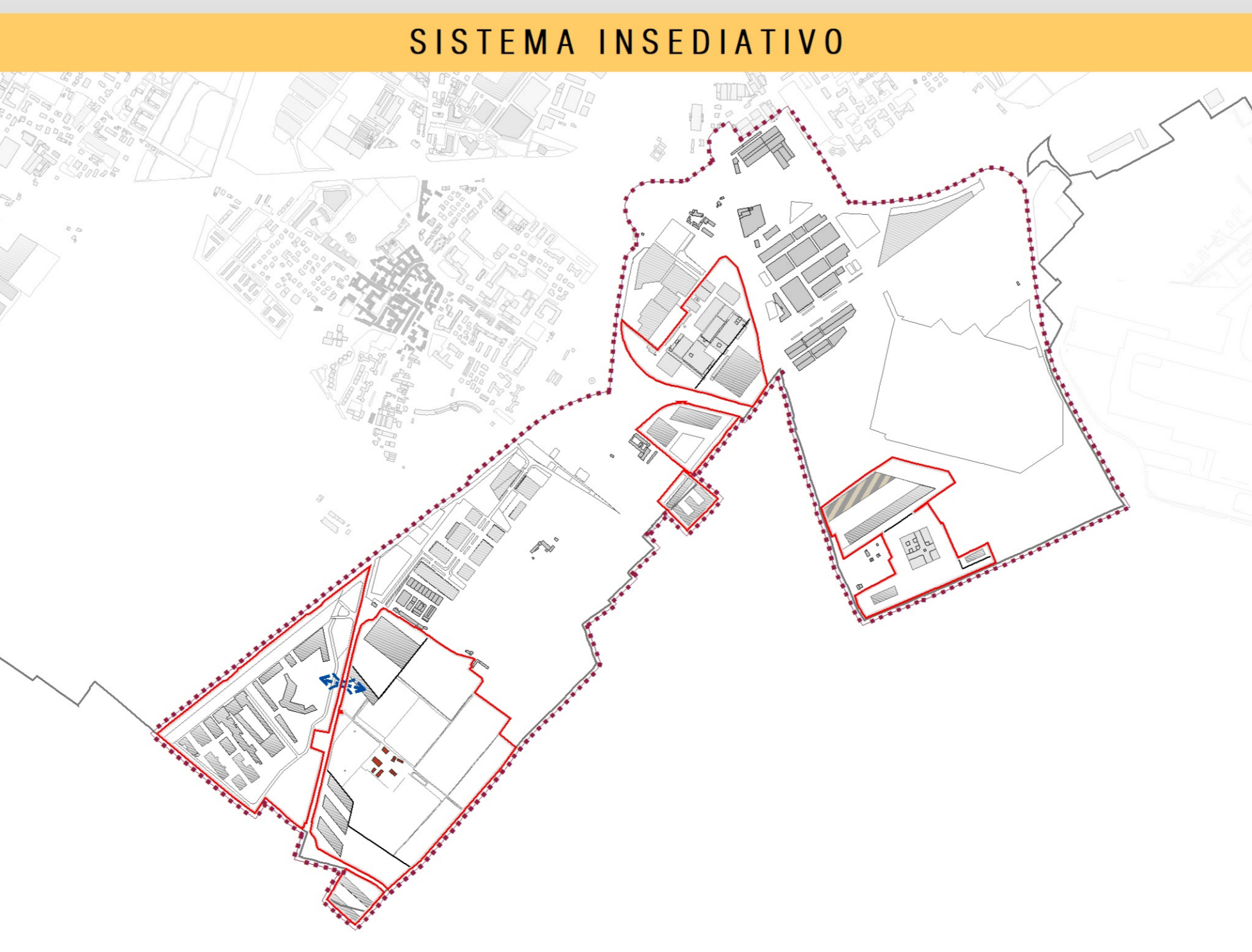
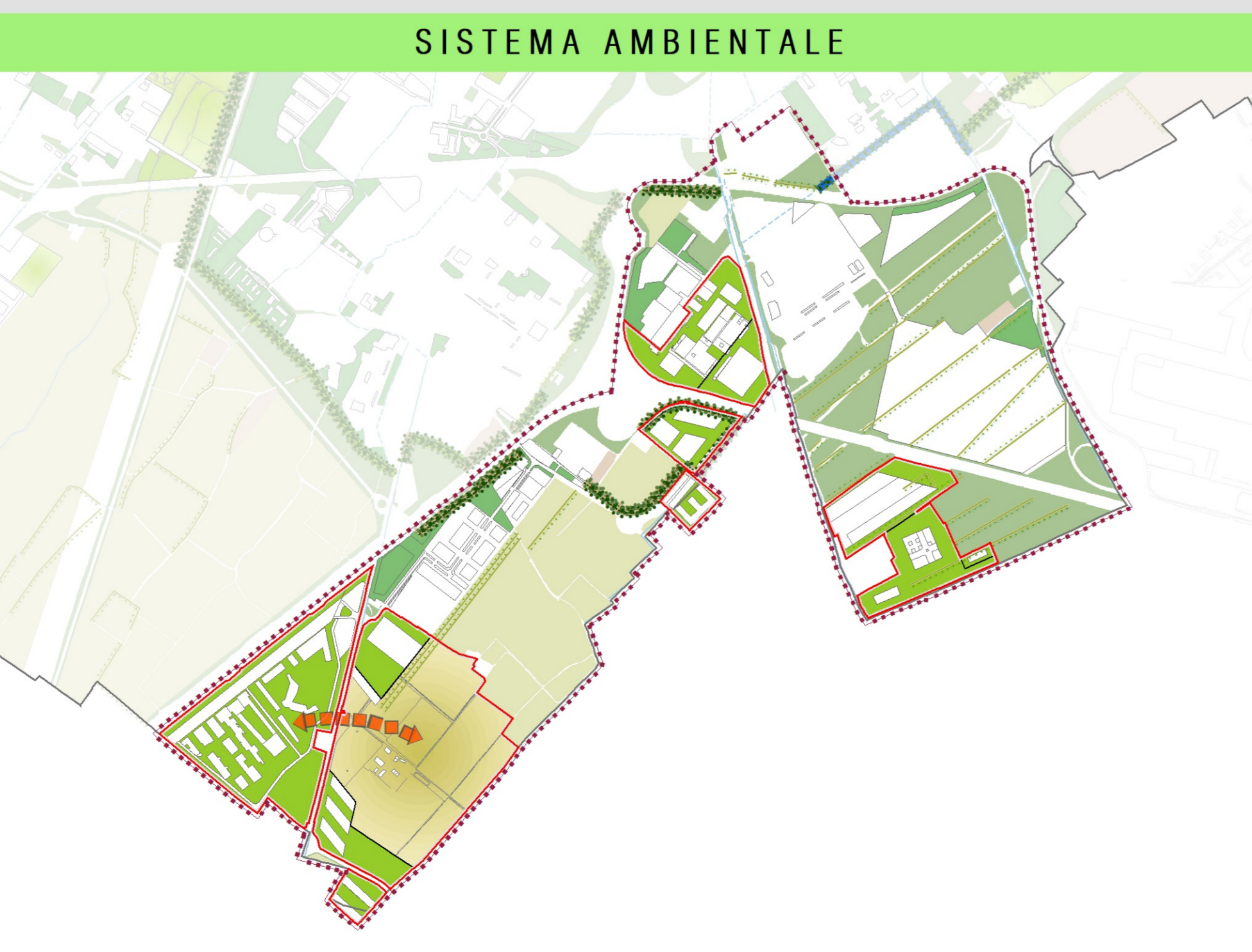
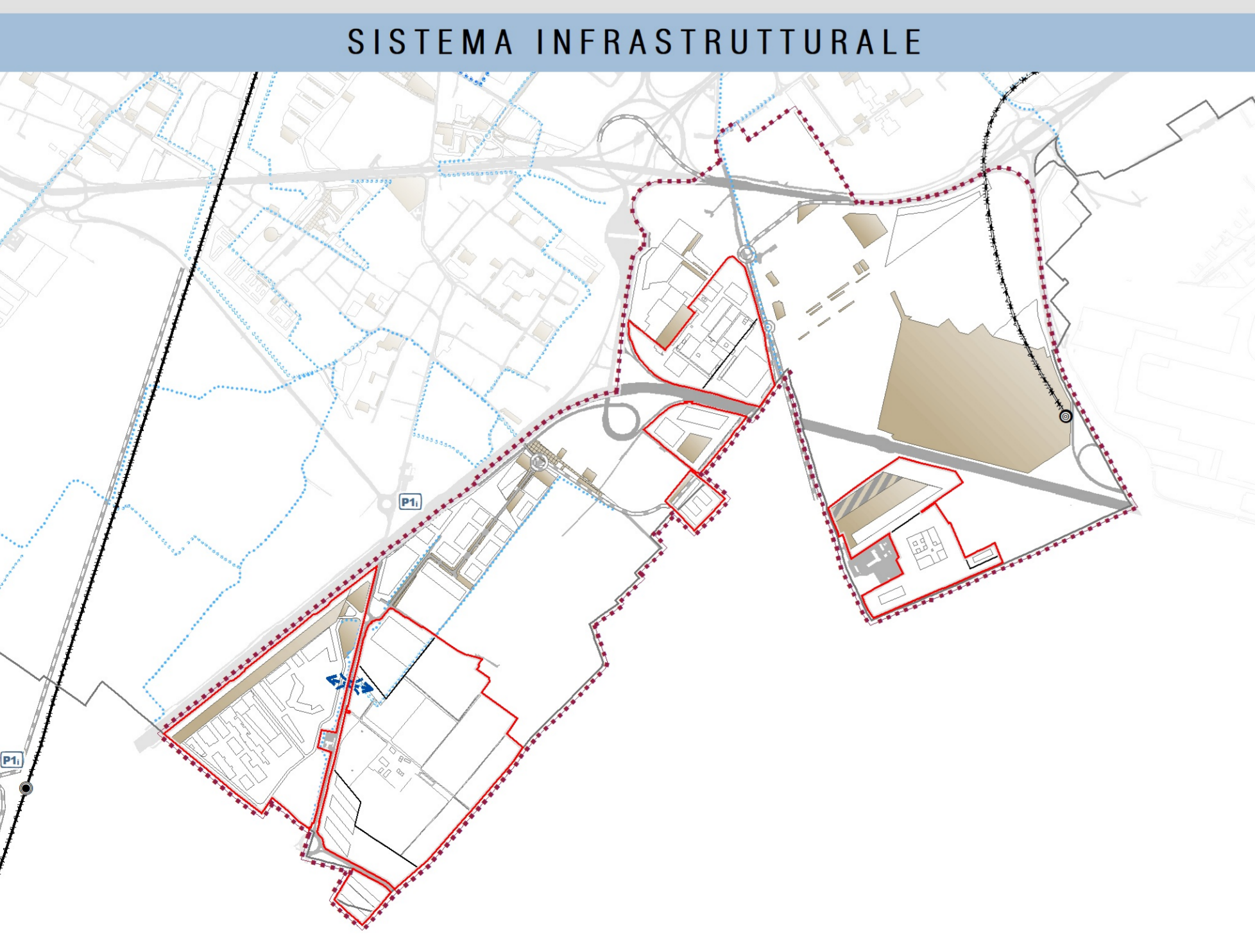
- REALIZZAZIONE E COMPLETAMENTO DEL SISTEMA TERRITORIO DI STEZZANO E DEI COLLEGAMENTI CICLOPEDEONALI INTERCOMUNALI (FERMATA DI STEZZANO - DI PRIMO E SECONDO LIVELLO) ATTIBABILI NEL FUTURO PARCO.
- POTENZIAMENTO E VALORIZZAZIONE DELLA FERMATA RFI IN ISTITUTO CEREALICOLO-AZZANO-ZANICA/ORIO.

SISTEMA AMBIENTALE

- DEFINIZIONE DI UN PROGETTO UNITARIO IN GRADO DI VALORIZZARE GLI ELEMENTI STRUTTURALI DEL TERRITORIO DELINEATI NEGLI STUDI DI FATTIBILITA' DEL PARCO AGRICOLO ECOLOGICO (PLUS);
- ATTUAZIONE DEGLI OBIETTIVI DEL PARCO LOCALE DI INTERESSE SOVRACOMUNALE;
- MIGLIORAMENTO DELLA CONNESSIONE E DELLA FRUIBILITA' DEGLI SPAZI APERTI VERDI;
- CONNESSIONE DELLE AREE VERDI DEL PARCO SCIENTIFICO TECNOLOGICO ESTENDENDOLE VERSO L'AMBITO DELL'ATTUALE

SISTEMA INSEDIATIVO

- POTENZIARE L'OFFERTA DI STRUTTURE PER LA RICERCA E LA SPERIMENTAZIONE ATTRIBUENDO ALL'AREA UN RUOLO FORTEMENTE ATTIVO AD ALTO VALORE STRATEGICO (IMPLEMENTAZIONE DEI SERVIZI DI RICERCA DI RILEVANZA NAZIONALE NEL SETTORE PRODUTTIVO ED AGROALIMENTARE - ISTITUTO CEREALICOLO);
- AUMENTARE L'OFFERTA DI PRODUZIONE AVANZATA CONNESSA CON IL PARCO SCIENTIFICO DEL KM ROSSO;
- IMPLEMENTARE LA RICERCA SCIENTIFICA APPLICATA DEL PARCO SCIENTIFICO E TECNOLOGICO;
- VALORIZZAZIONE DEGLI INSEDIAMENTI RURALI ESISTENTI E MANTENIMENTO E VALORIZZAZIONE DEI TRACCIATI ESISTENTI DI ORIGINE RURALE E DELLA TRAMA DEI CORSI D'ACQUA MINORI;
- VALORIZZAZIONE DEGLI EDIFICI DI CARATTERE RELIGIOSO (CAPPELLA VOTIVA)



PGT Piano di Governo del Territorio

COMUNE DI BERGAMO

AGGIORNATO AL 23.07.2019