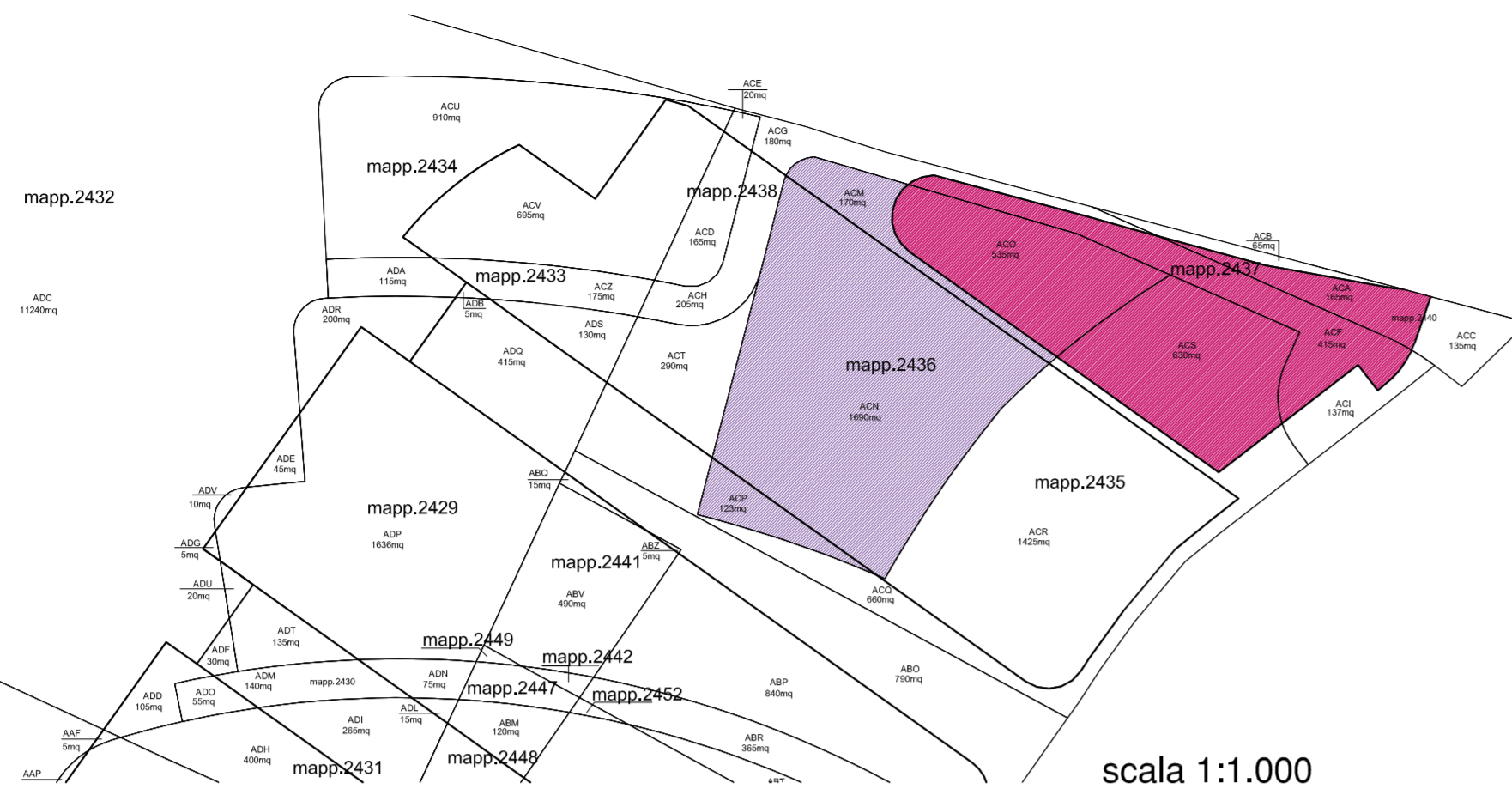
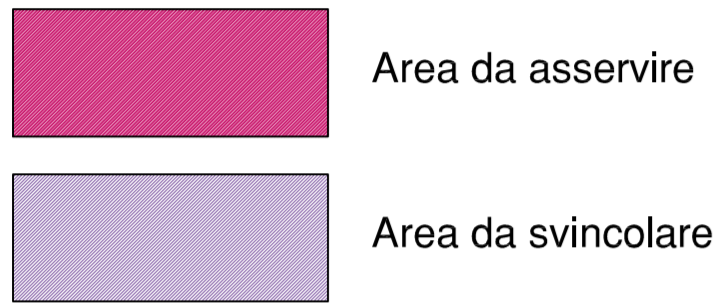


Vincolo di destinazione ad Asilo nido privato - Stato finale variante al PII e come da bozza frazionamento del 2019



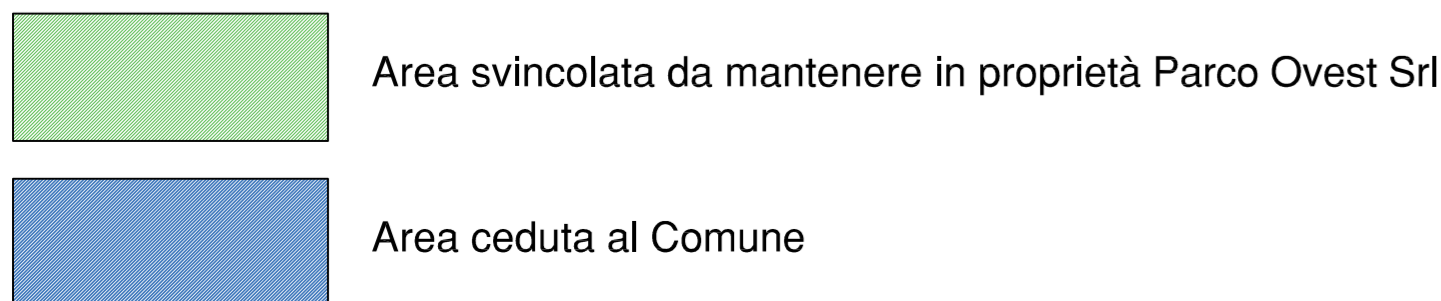
scala 1:1.000



Asservimenti ad uso pubblico - Stato finale a seguito svincolo obbligo asservimento a seguito variante al PII e come da bozza frazionamento del 2019



scala 1:1.000



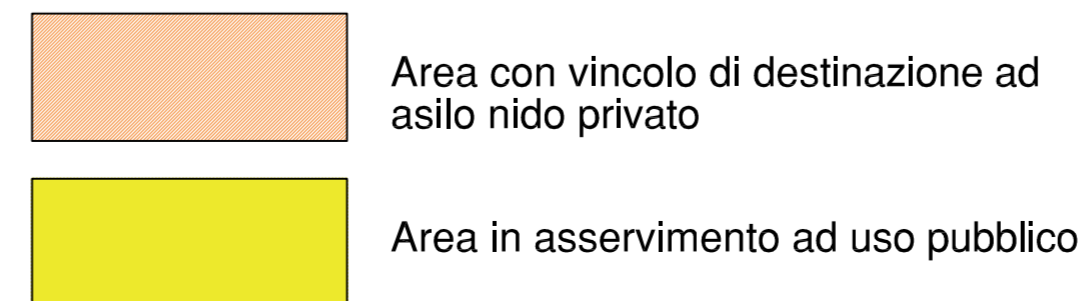
VINCOLO DESTINAZIONE ASILO NIDO PRIVATO	STATO ATTUALE COME DA CONVENZIONE DEL 2008				STATO ATTUALE COME DA CONVENZIONE DEL 2008 COME DA BOZZA DI FRAZIONAMENTO DEL 2019					STATO FINALE A SEGUITO VARIANTE AL PII E COME DA BOZZA DI FRAZIONAMENTO DEL 2019				
	Mappale Originale	consistenza catastale	da asservire	liberi	Mappale Originale	Mappale derivato	consistenza	da asservire	liberi	Mappale Originale	Mappale derivato	consistenza	da asservire	da svincolare
	2436	0 25 18	0 25 18		2436	ACM	0 01 70	0 01 70		2436	ACM	0 01 70		0 01 70
						ACN	0 16 90	0 16 90			ACN	0 16 90		0 16 90
						ACO	0 05 35	0 05 35			ACO	0 05 35	0 05 35	
						ACP	0 01 23	0 01 23			ACP	0 01 23		0 01 23
	2440	0 03 65		0 03 65	2440	ACA	0 01 65		0 01 65	2440	ACA	0 01 65	0 01 65	
						ACB	0 00 65		0 00 65		ACB	0 00 65		
						ACC	0 01 35		0 01 35		ACC	0 01 35		
	2435	0 30 05		0 30 05	2435	ACQ	0 06 60		0 06 60	2435	ACQ	0 06 60		
						ACR	0 14 25		0 14 25		ACR	0 14 25		
						ACS	0 06 30		0 06 30		ACS	0 06 30	0 06 30	
						ACT	0 02 90		0 02 90		ACT	0 02 90		
	2437	0 09 37		0 09 37	2437	ACF	0 04 15		0 04 15	2437	ACF	0 04 15	0 04 15	
						ACG	0 01 80		0 01 80		ACG	0 01 80		
						ACH	0 02 05		0 02 05		ACH	0 02 05		
						ACI	0 01 37		0 01 37		ACI	0 01 37		
Totale		0 68 25	0 25 18	0 43 07	Totale		0 68 25	0 25 18	0 43 07	Totale		0 68 25	0 17 45	0 19 63

ASSERVIMENTI AD USO PUBBLICO	STATO ATTUALE COME DA CONVENZIONE E ATTO CESISONE AREE 2008				STATO ATTUALE COME DA CONVENZIONE E ATTO CESISONE AREE 2008 COME DA BOZZA DI FRAZIONAMENTO DEL 2019					STATO FINALE A SEGUITO SVINCOLO OBBLIGO ASSERVIMENTO A SEGUITO VARIANTE AL PII E COME DA BOZZA DI FRAZIONAMENTO DEL 2019					
	Mappale Originale	consistenza catastale	proprietà Parco Ovest - da asservire ad uso pubblico	Proprietà Comune di Bergamo	Mappale Originale	Mappale derivato	proprietà Parco Ovest - da asservire ad uso pubblico	Proprietà Comune di Bergamo	area svincolata da mantenere in proprietà Parco Ovest	area ceduta al Comune	Mappale Originale	Mappale derivato	da PII vigente	area svincolata da mantenere in proprietà Parco Ovest	area ceduta al Comune
	2430	0 02 70	0 02 70		2430	ADM	0 01 40				2430	ADM	0 01 40		0 01 40
						ADN	0 00 75		0 00 75			ADN	0 00 75		
						ADO	0 00 55		0 00 55			ADO	0 00 55		
	2433	0 02 95	0 02 95		2433	ACZ	0 01 75		0 01 75		2433	ACZ	0 01 75		
						ADA	0 01 15			0 01 15		ADA	0 01 15		0 01 15
						ADB	0 00 05			0 00 05		ADB	0 00 05		0 00 05
	2437	0 09 37	0 09 37		2437	ACF	0 04 15		0 04 15		2437	ACF	0 04 15		
						ACG	0 01 80			0 01 80		ACG	0 01 80		0 01 80
						ACH	0 02 05			0 02 05		ACH	0 02 05		
						ACI	0 01 37			0 01 37		ACI	0 01 37		0 01 37
	2442	0 00 20	0 00 20		2442	2442	0 00 20		0 00 20		2442	2442	0 00 20		
	2444	0 03 80	0 03 80		2444	ABR	0 03 65		0 03 65		2444	ABR	0 03 65		
						ABS	0 00 15			0 00 15		ABS	0 00 15		0 00 15
	2447	0 00 85	0 00 85		2447	2447	0 00 85		0 00 85		2447	2447	0 00 85		
	2452	0 00 10	0 00 10		2452	2452	0 00 10		0 00 10		2452	2452	0 00 10		
	2454	0 19 95	0 19 95		2454	ABA	0 08 50			0 08 50		2454	ABA		0 08 50
						ABB	0 10 10		0 10 10			ABB	0 10 10		
						ABC	0 01 35		0 01 35			ABC	0 01 35		
	2457	0 04 15	0 04 15		2457	AAT	0 03 95		0 03 95		2457	AAT	0 03 95		
						AAU	0 00 20			0 00 20		AAU	0 00 20		0 00 20
	2459	0 01 80	0 01 80		2459	2459	0 01 80		0 01 80		2459	2459	0 01 80		
	2462	0 03 05	0 03 05		2462	AAG	0 01 50			0 01 50		2462	AAG		0 01 50
						AAH	0 01 50			0 01 50		2462	AAH		0 01 50
						AAI	0 00 05			0 00 05		2462	AAI		0 00 05
Totale		0 48 92	0 48 92	0 00 00	Totale		0 48 92	0 00 00			Totale		0 48 92	0 32 80	0 16 12

Aree soggette a vincolo di destinazione ed asservimento come da convenzione Rep. 36252 del 04.04.2008 e cessione aree rep. 36253 del 04.04.2008



scala 1:2.000



PROGETTO: PROGRAMMA INTEGRATO DI INTERVENTO PARCO OVEST	REVISIONE: 00	DATA: 12.02.2019	DISEGNO: BA	CONTROLLO: CP
OGGETTO: VARIANTE 01	COMUNE DI: BERGAMO (BG)	COMMISSIONE: 130	ANNO: 2007	PROGETTISTA: DOMUS
ELABORATO: - SVINCOLO ASSERVIMENTI AREE USO PUBBLICO	COMITENTE: PARCO OVEST S.R.L.	STATO AVANZAMENTO: PD	RELAZIONE: 00	INGEGNERI S.R.L.
- VINCOLO DI DESTINAZIONE ASILO PRIVATO	L'AMMINISTRATORE UNICO: IL DIRETTORE TECNICO:	Indirizzo: Via Panoramica 11c 24121 Bergamo (BG) Tel: +39 035 430000 Fax: +39 035 430001 Web: www.domus.it		
SCALA: 1:1000 - 1:2000	I PROGETTISTI SI RISERVANO LA PROPRIETA' INTELLETTUALE DEL PRESENTE DISEGNO. AI SENSI DELLA LEGGE 22/4/1941 NR. 633.			
TAVOLA:	<h1>04C</h1>			