SISTEMA INFRASTRUTTURALE - SCENARI

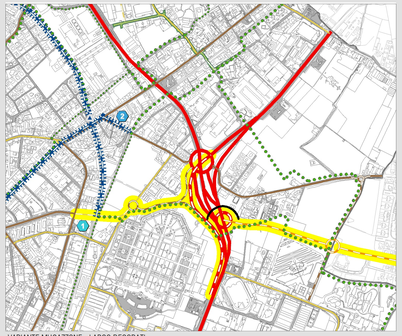

VARIANTE MUGAZZONE - LARGO DECORATI

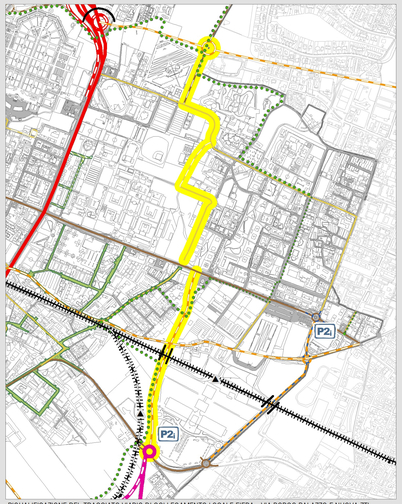

RIQUALIFICAZIONE DEL TRACCIATO VIARIO DI COLLEGAMENTO LOCALE FIERA - VIA BORGO PALAZZO E NUOVA ZTL QUARTIERE DASTE E SPALENGA

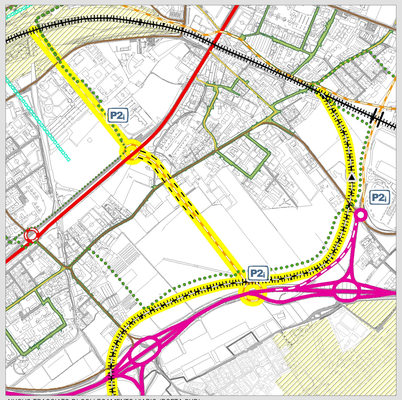

NUOVO TRACCIATO DI COLLEGAMENTO VIARIO (PORTA SUD)

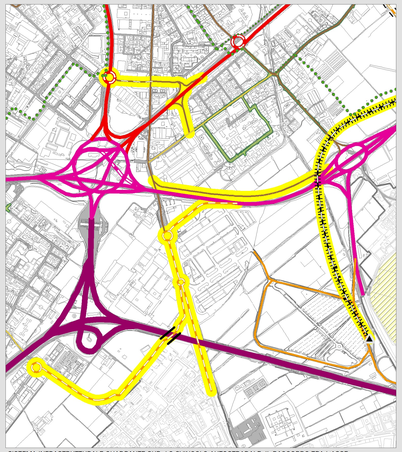

SISTEMA INFRASTRUTTURALE QUADRANTE SUD: LO SVINCOLO AUTOSTRADALE, IL RACCORDO TRA L'ASSE INTERURBANO E LA CIRCONVALLAZIONE, LA NUOVA VIABILITA' INTERCOMUNALE

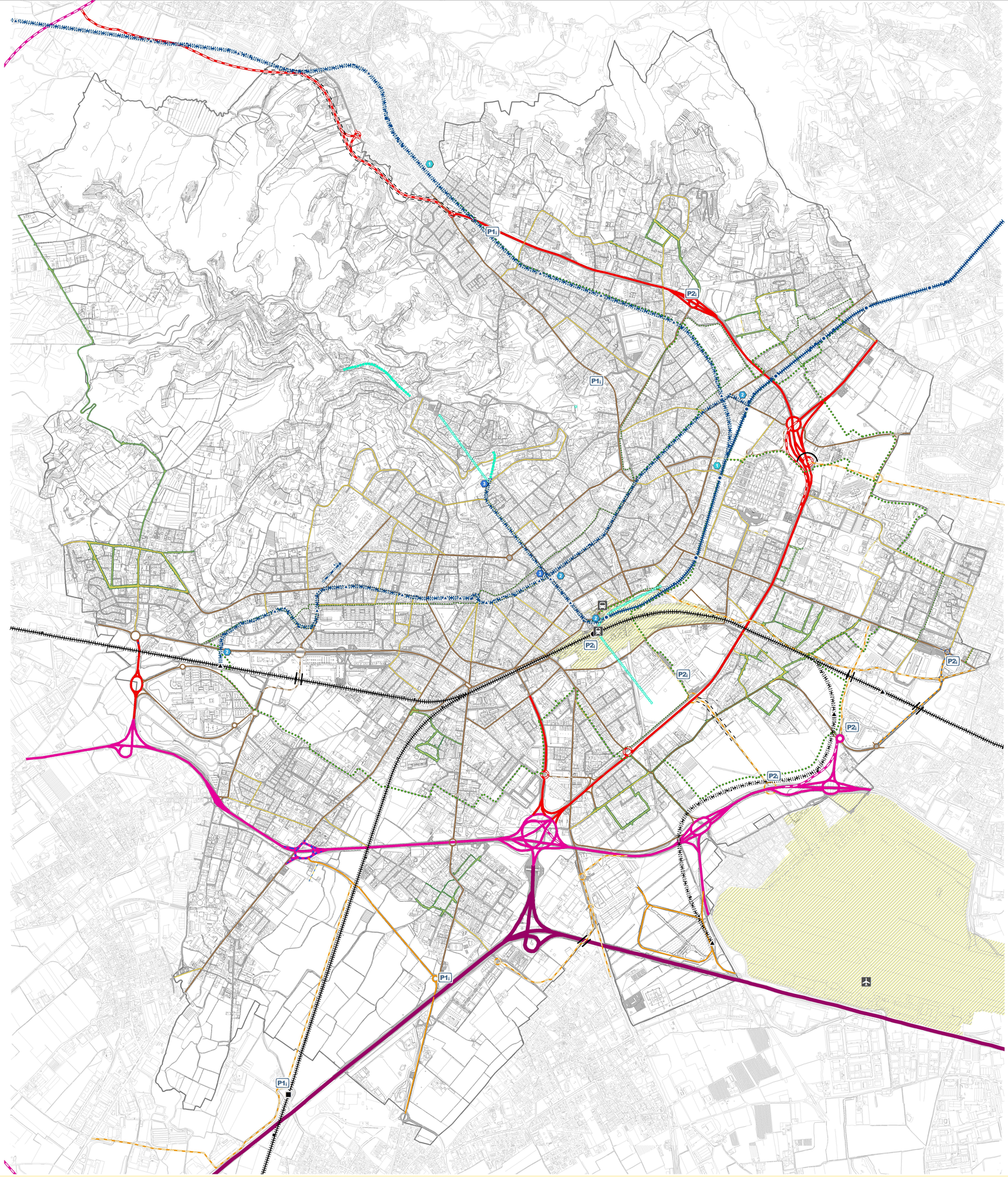

SISTEMA DELLA MOBILITA' SU GOMMA

ESISTENTE | IN ATTUAZIONE | IN PREVISIONE | CLASSE (Codice della Strada)

- A - Autostrade (1)
- B - Strade extraurbane principali (1,2,4,8,12)
- C- Strade extraurbane secondarie (1,2,4,7,12)
- D - Strade urbane di scorrimento (2,7,8,12)
- E - Strade urbane di quartiere (4,12)
- F - Strade locali (4,12)
- Tratti in galleria (1)
- Sovrappassi (12)
- Sottopassi (12)
- Zone 30 (6,11)
- P1i Parcheggi di intescambio a raso
- P2i Parcheggi di intescambio in struttura

SISTEMA DELLA MOBILITA' SU FERRO

ESISTENTE | IN ATTUAZIONE | IN PREVISIONE

- Linee ferroviarie (1,9)
- Linee Tranviarie
  Priorità di realizzazione tranvie in previsione
  simbologia è posta all'inizio e alla fine del tracciato)
  1. Nuovo Polo intermodale Porta Sud - Valle Brembana
  2. Direttrice Est - Ovest: via Corridoni - via Camozzi - via Tiraboschi - via Broseta (Ospedale Nuovo) e collegamento Stazione - Porta Nuova - Stazione
  3. Direttrice Nord - Sud: Porta Nuova - Stazione della funicolare
- Direzioni di Sviluppo delle future linee tranviarie
- Nodi ferroviari (1,3,9)
- Nodi tranviari (1,10)

ESISTENTE | IN PREVISIONE

- Risalite e collegamenti eptometrici (2,4)
- Percorsi ciclopedonali (1,12)

RIFERIMENTI TERRITORIALI

Stazione ferrovia | Stazione autobus | Aereoporto | Confini comunali

FONTI

(1) Provincia di Bergamo: Piano Territoriale di Coordinamento Provinciale (PTCP), approvato con Delibera di Consiglio Provinciale n. 40 del 22 aprile 2004
(2) Comune di Bergamo: Direzione Territorio Ambiente - Divisione Pianificazione Urbanistica Generale - Documento di Inquadramento dei Programmi Integrati di Intervento, approvato con Deliberà di Consiglio Comunale n. 94 del 28 novembre 2006
(3) TEB: Servizio Ferroviario Metropolitano - Studio di fattibilità - novembre 2005.
(4) Comune di Bergamo: Direzione Territorio e Ambiente - Divisione Mobilità e Trasporti - Piano della Mobilità (PUM), adottato dal Consiglio Comunale nel luglio 2006
(5) Comune di Bergamo: Direzione Lavori Pubblici - Divisione infrastrutture e Arredo urbano - Intervento di manutenzione straordinaria con rifacimento strade e interazioni per interventi di sicurezza stradale (2005): Quartiere Monterosso: 2005: Campagnola, Colognola, Longuelo, Redona, San Tomaso de' Calvi; 2006: Asse Longuelo-Gombito, Boccaleone; 2007: Daste e Spalenga;
(6) Comune di Bergamo: Direzione Territorio e Ambiente - Divisione Mobilità e Trasporti - Programma Triennale dei Servizi di Trasporto Pubblico Locale 2001-2003 - Contratto di Servizio 2117 R.M. del 10 agosto 2004
(7) Progetto AMAS in corso di attuazione
(8) Segnetta Tecnica - AdP "Nuova sede Guardia di Finanza" in corso di sottoscrizione.
(9) Iveco tecnico ottobre 2007 - proposta elaborata dall'Ufficio di piano in relazione al tavolo tecnico Provincia di Bergamo, Comune di Bergamo, RFI, Porta Sud, Ferrovie Nord Milano
(10) Studio preliminare TEB - ottobre 2007
(11) Comune di Bergamo: Direzione Territorio e Ambiente - Divisione Mobilità e Trasporti
(12) Proposta ex Piano di Governo del Territorio

BASE CARTOGRAFICA

La presente tavola, elaborata a cura dell'Ufficio PGT utilizza come basi cartografiche di riferimento le seguenti Carte Tecniche Comunali (CTC):
Comune di Bergamo: cartografia numerica realizzata con riprese aeree del Novembre 1993 aggiornata per la trasposizione in database topografico con riprese aeree del 7 Novembre 2007
Comune di Ponteranica: cartografia numerica realizzata con riprese aeree di Novembre 2002
Comune di Curno: cartografia numerica realizzata con riprese aeree di Novembre 2002
Comune di Mozzo: cartografia numerica realizzata con riprese aeree di Marzo 2004
Comune di Orio al Serio: cartografia numerica realizzata con riprese aeree di Novembre 2005
Comune di Seriate: cartografia numerica realizzata con riprese aeree di Novembre 2005

P G T
Piano di Governo del Territorio

COMUNE DI BERGAMO
AREA POLITICHE DEL TERRITORIO
DIREZIONE PIANIFICAZIONE URBANISTICA
UFFICIO PIANO DI GOVERNO DEL TERRITORIO

COORDINAMENTO UFFICIO PGT
ARCH. GIORGIO CAVAGNINI

TEAM DI PROGETTAZIONE
ARCH. GIORGIO CAVAGNINI
ARCH. GARGLICA STELLA MIRA
ARCH. MARINA ZAMBARDINO

CONSULENZA SCIENTIFICA
PROF. ARCH. BRUNO GABRIELLI

CONSULENZA ARCHITETTONICA
PROF. ARCH. AURELIO GALFETTI

UFFICIO PGT
ARCH. SAAR PENGAM
ARCH. ALESSANDRO SANTORO
GEOM. ANGELO MAZZOLA
DOTT. ANDREA CALDARELLI
DOTT. RAFFAELE PICARIELLO
DOTT. LARA CANGIA
DIPI
DOTT. SILVIA CHIDONI

CONSULENZA ASPETTO AMBIENTALE, PAESISTICO E VAS
ARCH. MARGHERITA FIORINA

CONSULENZA ASPETTI GEOLOGICI E IDROGEOLOGICI
DOTT. GEOL. RENATO CALDARELLI
DOTT. GEOL. MASSIMILIANO PERNPF

CONSULENZA ASPETTI LEGALI
AVV. FORTUNATO FAGANO
AVV. PAOLO FERONI

SIT (SISTEMA INFORMATIVO TERRITORIALE)

AGGIORNATO AL 23.07.2019
(Del. G.C. n 177 del 26.06.2019)

DOCUMENTO DI PIANO

DP4

SCENARI PER IL SISTEMA INFRASTRUTTURALE

metri 0 50 100 200 300 400 500 600 700 800 900 1000 scala 1:10000

Elaborazioni cartografiche: Ufficio PGT