

PIANO DELLE REGOLE



1	2	3	4	5
6	7	8	9	10
11	12	13	14	15
16	17	18	19	20
21	22	23	24	25
26	27	28	29	30
31	32	33	34	35
36	37	38	39	40
41	42	43	44	45
46	47	48	49	50

FOGLIO 31

QUADRO D'UNIONE

SCALA 1:50'000

BASE CARTOGRAFICA

La presente tavola, elaborata a cura dell'Ufficio PGT, utilizza come base cartografica di riferimento la seguente Carta Tecnica Comunale (CTC):
 Comune di Bergamo: cartografia numerica realizzata con riprese aeree del Novembre 1993 aggiornata per la topografia in database topografico con riprese aeree del 17 Novembre 2007
 Comune di Arone (SV) (Pavia): cartografia numerica realizzata con riprese aeree del Agosto 2002
 Comune di Gole: cartografia numerica realizzata con riprese aeree di Novembre 2007
 Comune di Manto: cartografia numerica realizzata con riprese aeree di Marzo 2004
 Comune di Orio al Serio: cartografia numerica realizzata con riprese aeree di Novembre 2005
 Comune di Sarnate: cartografia numerica realizzata con riprese aeree di Novembre 2005

P
G
T

Comune di Bergamo
Governo del Territorio

COMUNE DI BERGAMO

AREA POLITICHE DEL TERRITORIO
DIREZIONE PIANIFICAZIONE TERRITORIA
UFFICIO PIANO DI GOVERNO DEL TERRITORIO

COORDINAMENTO LAVORI PGT
ARCH. GIORGIO CAVALIERE

TEAM DI PROGETTAZIONE
ARCH. GIORGIO CAVALIERE
ARCH. SIMONE CECILIA
ARCH. MARINA ZAMBONINI

CONSIGLIO SCIENTIFICO
PROF. ARCH. BILDO GIBRELLI

CONSIGLIO ARCHITETTONICO
PROF. ARCH. AURELIO GAFFURI

UFFICIO PGT
ARCH. GIULIA PERSICARI
ARCH. ALESSANDRO SANFORD
DOTT. SERGIO SPINARI
DOTT. ANDREA CALUSO
DOTT. MARCO PIRELLI
DOTT. LAURA PIRAS
DOTT. GIULIA CORDANI

CONSIGLIO ASPETTI AMBIENTALE E PAESISTICO E VAS
ARCH. MARIANGELA FORNARI

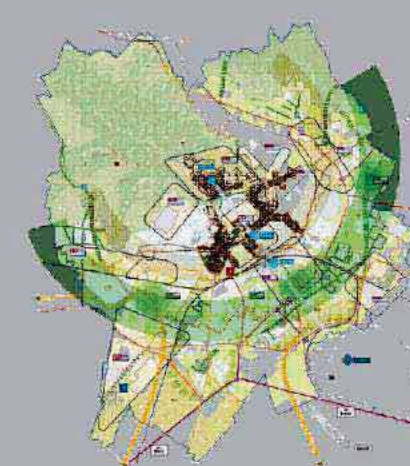
CONSIGLIO ASPETTI GEOLOGICI E IDROGEOLOGICI
DOTT. GIOV. RENATO CALABRELLI
DOTT. GIOV. MASSIMO ELIOPOLI

CONSIGLIO ASPETTI DATI
ING. FORTINARO PAGANO
AVV. PAOLO BONDI

SI (SISTEMA INFORMATICO TERRITORIALE)

AGGIORNATO AL 11.12.2017
Del D.G. n. 102 del 02/02/2017

PIANO DELLE REGOLE



PR7.29

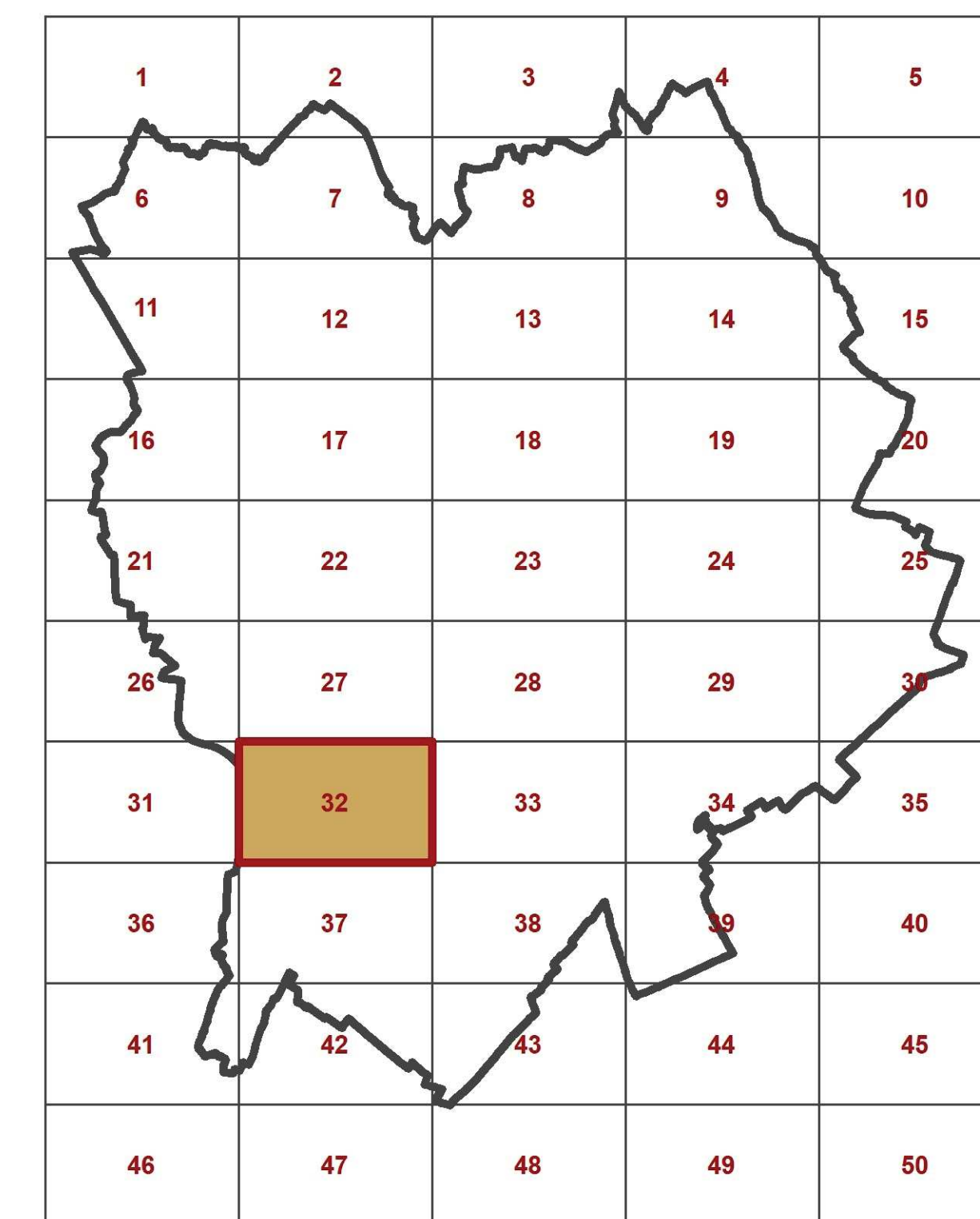
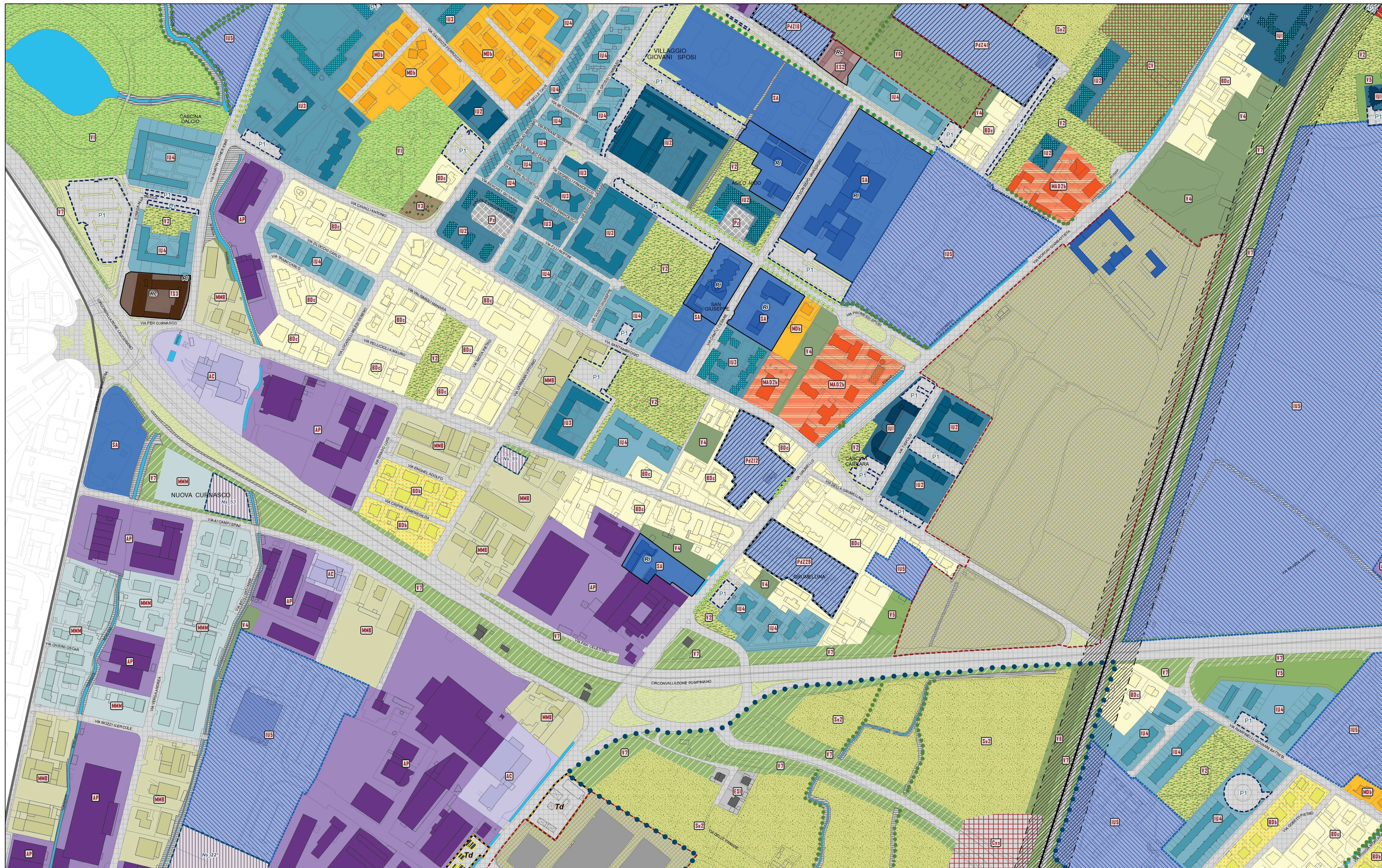
ASSETTO URBANISTICO GENERALE

FOGLIO 31

0 50 100 200 metri 1:2.000

Elaborazione cartografiche: Ufficio PGT

PIANO DELLE REGOLE



FOGLIO 32

QUADRO D'UNIONE SCALA 1:50'000

BASE CARTOGRAFICA
 La presente tavola, elaborata a cura dell'Ufficio PGT, utilizza come basi cartografiche di riferimento le seguenti Carte Tecniche Comunali (CTC):
 Comune di Bergamo: cartografia numerica realizzata con riprese aeree del Novembre 1993 aggiornata per la trasposizione in database topografico con riprese aeree del 17 Novembre 2007
 Comune di Azzate: cartografia numerica realizzata con riprese aeree del 17 Agosto 2002
 Comune di Gorka: cartografia numerica realizzata con riprese aeree del Novembre 2007
 Comune di Miano: cartografia numerica realizzata con riprese aeree di Marzo 2004
 Comune di Orto di Seno: cartografia numerica realizzata con riprese aeree di Novembre 2005
 Comune di Sarnate: cartografia numerica realizzata con riprese aeree di Novembre 2005

P **G** **T**

Comune di Bergamo

COMUNE DI BERGAMO

AREA POLITICHE DEL TERRITORIO
 DIREZIONE PIANIFICAZIONE URBANISTICA
 UFFICIO PIANO DI GOVERNO DEL TERRITORIO

Piano di **G**overno del **T**erritorio

GOVERNAMENTO UFFICIO PGT
 ARCH. GIORGIO CAVAGNOLI

TEAM DI PROGETTAZIONE
 ARCH. GIORGIO CAVAGNOLI
 ARCH. GIANLUCA DELLA MEA
 ARCH. MARINA ZAMBIANCHI

CONSULENZA SCIENTIFICA
 PROF. ARCH. BRUNO GABRIELLI

CONSULENZA ARCHITETTONICA
 PROF. ARCH. AURELIO GALETTI

UFFICIO PGT
 ARCH. SILVIA PERGAMI
 ARCH. ALESSANDRO SANTORO
 DOTT. SERGIO APRANI
 DOTT. ANDREA CALABRELLI
 DOTT. MARCO PICCARIELLO
 DOTT. LARA ZANGHÌ
 DOTT. SILVIA CAVIGNI

CONSULENZA ASPETTI AMBIENTALI E PAESISTICI E VAS
 ARCH. MARGHERITA FIORINA

CONSULENZA ASPETTI GEOLOGICI E IDROGEOLOGICI
 DOTT. GEOL. RENZO CALABRELLI
 DOTT. GEOL. MASSIMO ELIROPOLI

CONSULENZA ASPETTI LEGALI
 AVV. FORNARIANO PAGANO
 AVV. PAOLO BONOMI

SI (SISTEMA INFORMATIVO TERRITORIALE)

AGGIORNATO AL 10.10.2022
Deliberazione della Giunta Regionale n. 1676/2

PIANO DELLE REGOLE

PR7.30

ASSETTO URBANISTICO GENERALE

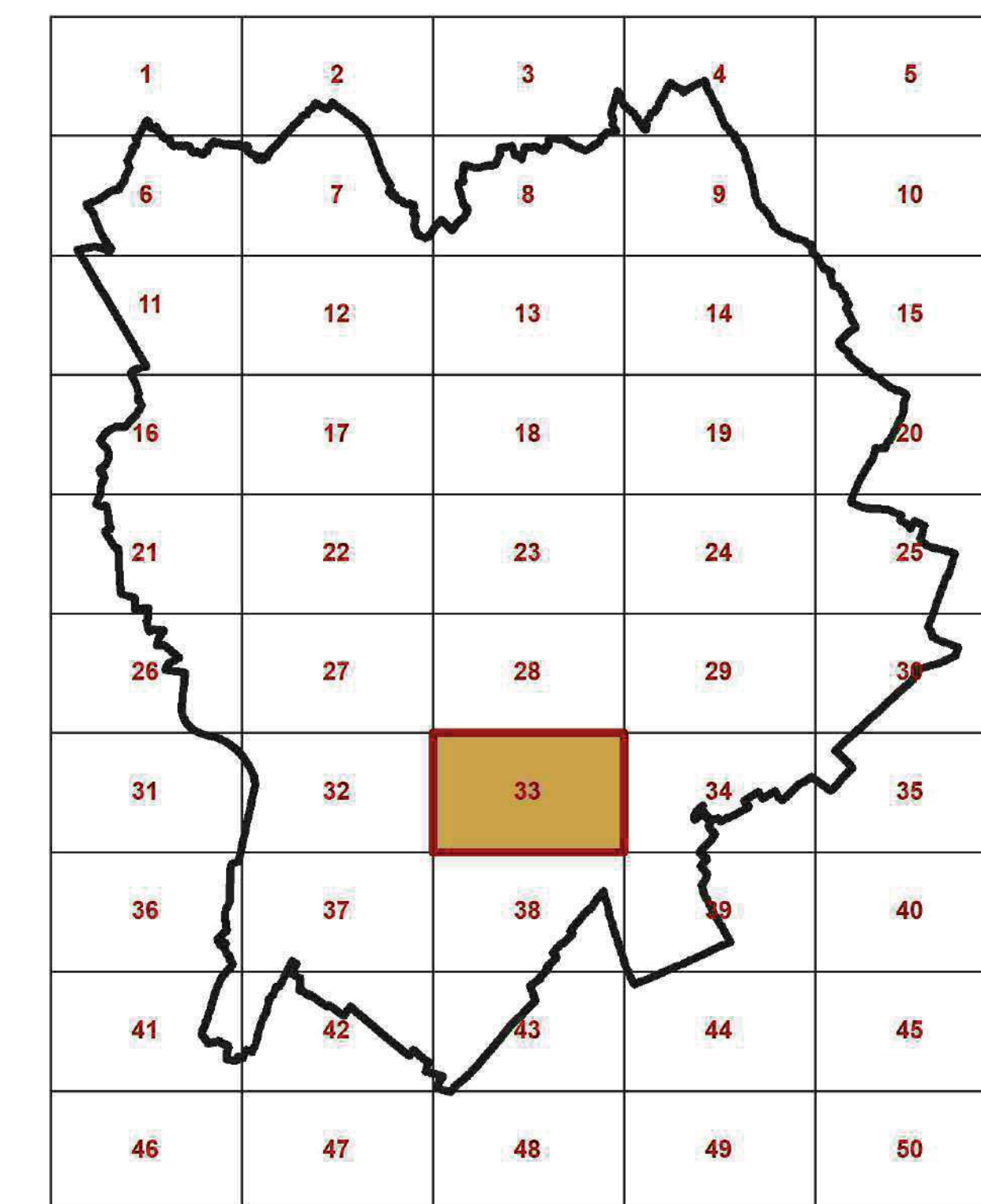
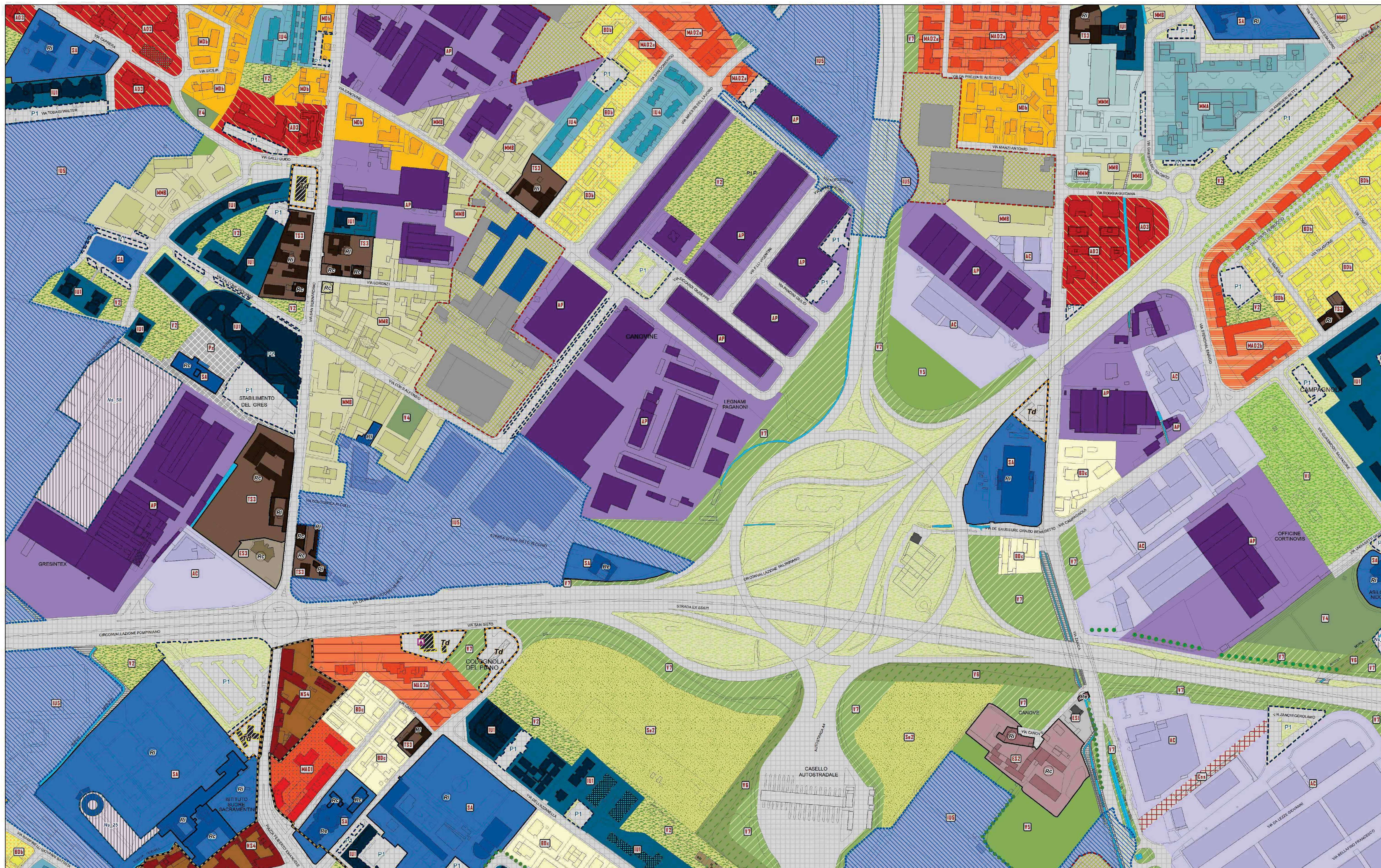
FOGLIO 32

0 50 100 200
 metri

1:2'000

Elaborazioni cartografiche: Ufficio PGT

PIANO DELLE REGOLE



FOGLIO 33

QUADRO D'UNIONE SCALA 1:50'000

BASE CARTOGRAFICA

La presente tavola, elaborata a cura dell'Ufficio PGT, utilizza come basi cartografiche di riferimento le seguenti Carte Tecniche Comuni (CTC):
 Comune di Bergamo: cartografia numerica realizzata con riprese aeree del Novembre 1993, aggiornata per la trascrizione in database topografico con riprese aeree del 7 Novembre 2007.
 Comune di Asolo San Paolo: cartografia numerica realizzata con riprese aeree del 1993, aggiornata con riprese aeree del 2002.
 Comune di Gorno: cartografia numerica realizzata con riprese aeree del Novembre 2007.
 Comune di Molveno: cartografia numerica realizzata con riprese aeree del Marzo 2004.
 Comune di Orto di Sanar: cartografia numerica realizzata con riprese aeree del Novembre 2005.
 Comune di Sarné: cartografia numerica realizzata con riprese aeree del Novembre 2005.

PGT

Piano di **G**overno del **T**erritorio

COMUNICAMMENTO E VERBA PGT
ARCH. GIORGIO CAVAZZINI

TEAM DI PROGETTAZIONE
ARCH. GIORGIO CAVAZZINI
ARCH. SIMONE DELLA NEVA
ARCH. MARINA ZAMBALONI

CONSULENZA SCIENTIFICA
PROF. NICK BRUNO GIBELLI

CONSULENZA ARCHITETTONICA
PROF. ARCH. AURELIO GAFFETI

SPERIMENTI PGT
ARCH. SILVIA PERGAM
ARCH. ALESSANDRO SANTORO
DOTT. SERGIO ASPANI
DOTT. ANGELO CALABRELLI
DOTT. MARCO PINOZZI
DOTT. CARLO PINOZZI
DOTT. SILVIA CANTINI

CONSULENZA ASPETTI AMBIENTALI E PAESISTICI E VAS
ARCH. MARGHERITA FORBIA

CONSULENZA ASPETTI GEOLOGICI E ENDOGEOLOGICI
DOTT. GIORGIO CALABRELLI
DOTT. GIORGIO CALABRELLI

CONSULENZA ASPETTI LEGALI
AVV. FORTUNATO PAGANO
AVV. PAOLO BONDI

SI (SISTEMA INFORMATICO TERRITORIALE)

COMUNE DI BERGAMO

AREA POLITICHE DEL TERRITORIO
DIREZIONE PIANIFICAZIONE URBANISTICA
UFFICIO PIANO DI GOVERNO DEL TERRITORIO

AGGIORNATO AL 23.07.2019
Del CC n. 117 del 05/2019

PIANO DELLE REGOLE

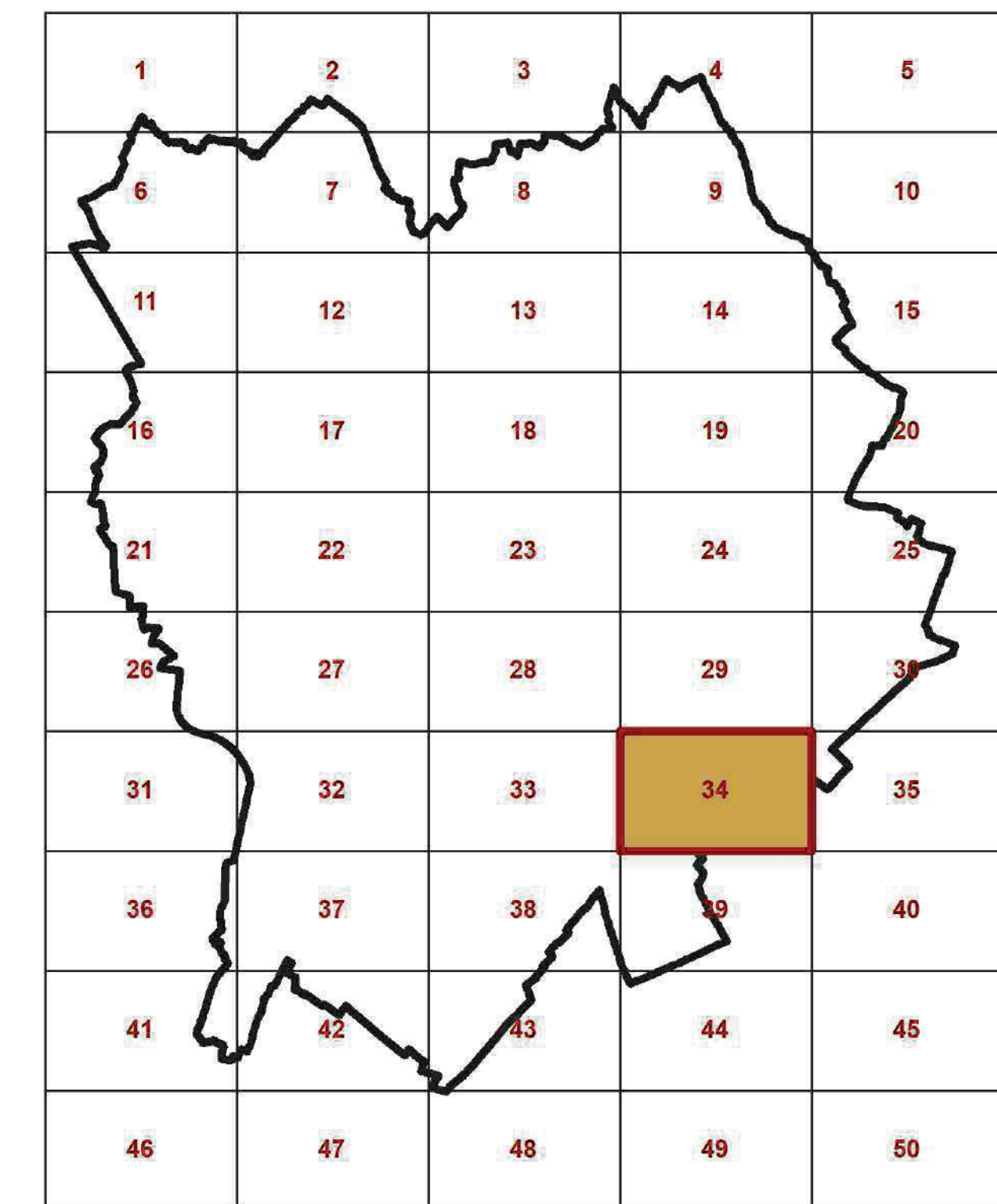
PR7.31 ASSETTO URBANISTICO GENERALE

FOGLIO 33

0 50 100 200
metri 1:2'000

Elaborazione cartografica: Ufficio PGT

PIANO DELLE REGOLE



FOGLIO 34

QUADRO D'UNIONE SCALA 1:50'000

BASE CARTOGRAFICA
 La presente tavola, elaborata a cura dell'Ufficio PGT utilizza come basi cartografiche di riferimento le seguenti Carte Tecniche Comunali (CTC):
 Comune di Bergamo: cartografia numerica realizzata con riprese aeree del Novembre 1993, aggiornata per la trasposizione in database topografico con riprese aeree del 7 Novembre 2007
 Comune di Asolo San Paolo: cartografia numerica realizzata con riprese aeree dell'Aprile 2002
 Comune di Gorno: cartografia numerica realizzata con riprese aeree di Novembre 2007
 Comune di Molino: cartografia numerica realizzata con riprese aeree di Marzo 2004
 Comune di Orio al Serio: cartografia numerica realizzata con riprese aeree di Novembre 2005
 Comune di Sarnò: cartografia numerica realizzata con riprese aeree di Novembre 2005

PGT
 Piano di Governo del Territorio

COMUNE DI BERGAMO
 ANEA POLITICHE DEL TERRITORIO
 DIREZIONE PIANIFICAZIONE URBANISTICA
 UFFICIO PIANO DI GOVERNO DEL TERRITORIO

GOVERNAMENTO I REVISI PPT
 ARCH. GIORGIO CAVAZZINI

TEAM DI PROGETTAZIONE
 ARCH. GIORGIO CAVAZZINI
 ARCH. SIMONE DELLA MIA
 ARCH. MARINA ZAMBACCHI

CONSULENZA SCIENTIFICA
 PROF. ANICH SBRANO GIBELLI

CONSULENZA ARCHITETTONICA
 PROF. ARCH. LAURELIO CAFFETTI

SPERIMENTI PPT
 ARCH. SILVIA PERISSI
 ARCH. ALESSANDRO SANTORO
 DOTT. SERGIO APPIANI
 DOTT. ANGELO CALZARELLI
 DOTT. MARCELO PIGNOLLO
 DOTT. CARLO PIGNOLLO
 DOTT. SILVIA CANDIANI

CONSULENZA ASPETTI AMBIENTALI E PAESISTICI E VAS
 ARCH. MARGHERITA FORNARA

CONSULENZA ASPETTI GEOLOGICI E ENDOGEOLOGICI
 DOTT. GEOL. ENRICO CALZARELLI
 DOTT. GEOL. MASSIMO ELLERREPI

CONSULENZA ASPETTI LEGALI
 AVV. FORTILIANO PAGANO
 AVV. PAOLO BONICCHI

SI (SISTEMA INFORMATIVO TERRITORIALE)

AGGIORNATO AL 23.07.2019
 Del CC n. 117 del 05/2019

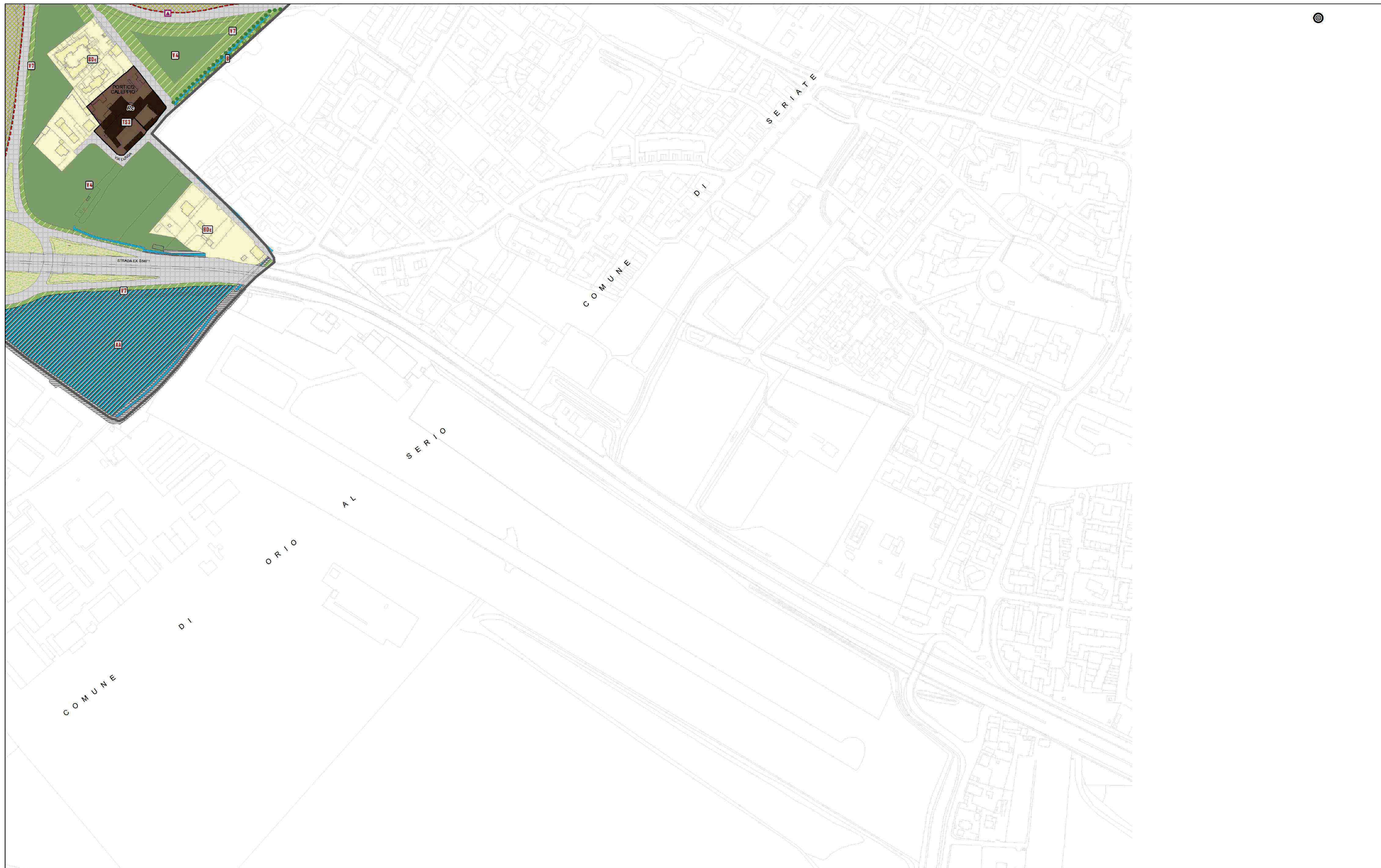
PIANO DELLE REGOLE

PR7.32

ASSETTO URBANISTICO GENERALE
 FOGLIO 34

0 50 100 200
 metri 1:2'000
 Elaborazioni cartografiche: Ufficio PGT

PIANO DELLE REGOLE



1	2	3	4	5
6	7	8	9	10
11	12	13	14	15
16	17	18	19	20
21	22	23	24	25
26	27	28	29	30
31	32	33	34	35
36	37	38	39	40
41	42	43	44	45
46	47	48	49	50

FOGLIO 35

QUADRO D'UNIONE SCALA 1:50'000

BASE CARTOGRAFICA

La presente tavola, elaborata a cura dell'Ufficio PGT, utilizza come base cartografiche di riferimento le seguenti Carte Tecniche Comuni (CTC):
 Comune di Bergamo: cartografia numerica realizzata con riprese aeree del Novembre 1993 aggiornata per la topografia in datalibro topografico con riprese aeree del 17 Novembre 2007
 Comune di Arona (VA) Pado: cartografia numerica realizzata con riprese aeree del Agosto 2002
 Comune di Gole: cartografia numerica realizzata con riprese aeree di Novembre 2007
 Comune di Molino: cartografia numerica realizzata con riprese aeree di Marzo 2004
 Comune di Orio al Serio: cartografia numerica realizzata con riprese aeree di Novembre 2005
 Comune di Seriate: cartografia numerica realizzata con riprese aeree di Novembre 2005.

PGT
 Piano di Governo del Territorio

COMUNE DI BERGAMO
 AREA POLITICHE DEL TERRITORIO
 DIREZIONE PIANIFICAZIONE URBANISTICA
 UFFICIO PIANO DI GOVERNO DEL TERRITORIO

COORDINAMENTO LAVORI PGT
 ARCH. GIORGIO CAVALLO

TEAM DI PROGETTAZIONE
 ARCH. GIORGIO CAVALLO
 ARCH. SIMONE CECILIA REGA
 ARCH. MARINA ZAMBONINI

CONSIGLIO SCIENTIFICO
 PROF. ARCH. BILIO GIBRELLI

CONSIGLIO ARCHITETTONICO
 PROF. ARCH. AURELIO GAFFETI

UFFICIO PGT
 ARCH. SILVIA PERSIANI
 ARCH. ALESSANDRO SANIARDI
 DOTT. SERGIO SPINARI
 DOTT. ANDREA CALUSO
 DOTT. RAFFAELLO PICARELLO
 DOTT. LAURA PIRAZZI
 DOTT. SILVIA CORDONE

CONSIGLIERI ASPETTI AMBIENTALE E PAESISTICO E VAS
 ARCH. MARGHERITA FORNARI

CONSIGLIERI ASPETTI GEOLOGICI E INGEGNERIA
 DOTT. GIOV. BERATO CALABRELLI
 DOTT. GIOV. MASSIMO ELIROPOLI

CONSIGLIERI ASPETTI DALLI
 ING. FOSTERIANO PAGANO
 AVV. PAOLO BONDI

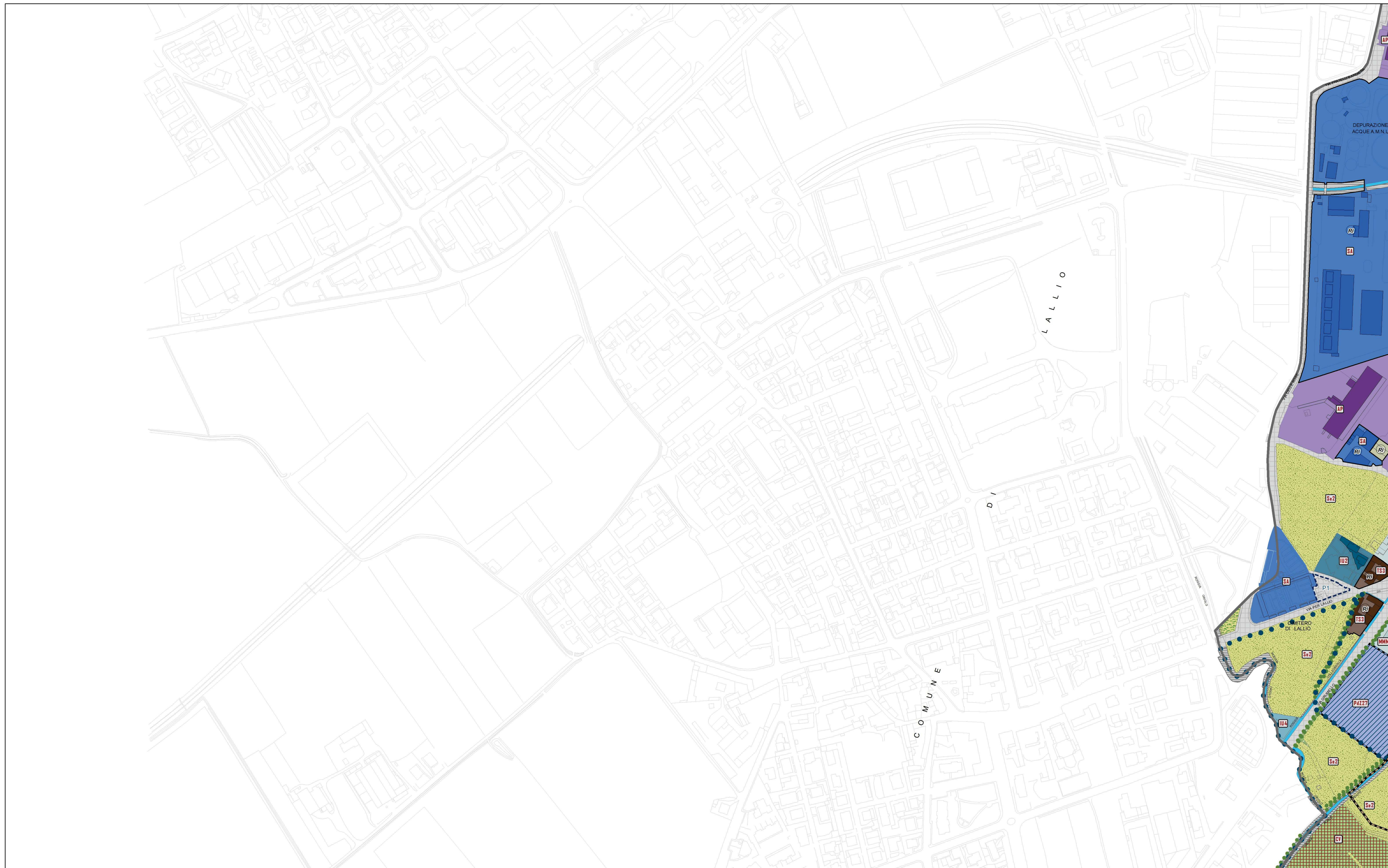
SI (SISTEMA INQUADRATO TERRITORIALE)

AGGIORNATO AL 11.12.2017
 Del D.D. n. 152 del 02/02/2017

PIANO DELLE REGOLE

PR7.33 ASSETTO URBANISTICO GENERALE
 FOGLIO 35

0 50 100 200 metri 1:2.000
 Elaborazione cartografiche: Ufficio PGT



1	2	3	4	5
6	7	8	9	10
11	12	13	14	15
16	17	18	19	20
21	22	23	24	25
26	27	28	29	30
31	32	33	34	35
36	37	38	39	40
41	42	43	44	45
46	47	48	49	50

QUADRO D'UNIONE SCALA 1:50'000

BASE CARTOGRAFICA
 La presente tavola, elaborata a cura dell'Ufficio PGT utilizza come basi cartografiche di riferimento le seguenti Carte Tecniche Comunali (CTC):
 Comune di Bergamo: cartografia numerica realizzata con riprese aeree del Novembre 1993 aggiornata per la trasposizione in database topografico con riprese aeree del 17 Novembre 2007
 Comune di Acquate San Paolo: cartografia numerica realizzata con riprese aeree del Agosto 2002
 Comune di Gork: cartografia numerica realizzata con riprese aeree di Novembre 2007
 Comune di Miano: cartografia numerica realizzata con riprese aeree di Marzo 2004
 Comune di Orio al Serio: cartografia numerica realizzata con riprese aeree di Novembre 2005
 Comune di Sarnate: cartografia numerica realizzata con riprese aeree di Novembre 2005

P **G** **T**

Comune di Bergamo
 Piano di Governo del Territorio

COMUNE DI BERGAMO

AREA POLITICHE DEL TERRITORIO
 DIREZIONE PIANIFICAZIONE URBANISTICA
 UFFICIO PIANO DI GOVERNO DEL TERRITORIO

GOVERNAMENTO UFFICIO PGT
 ARCH. GIORGIO CAVAGNOLI

TEAM DI PROGETTAZIONE
 ARCH. GIORGIO CAVAGNOLI
 ARCH. GIOVANCA DELLA MESA
 ARCH. MARINA ZAMBIANCHI

CONSULENZA SCIENTIFICA
 PROF. ARCH. SERGIO GABRIELLI

CONSULENZA ARCHITETTONICA
 PROF. ARCH. AURELIO GALETTI

UFFICIO PGT
 ARCH. SILVIA PERGAMI
 ARCH. ALESSANDRO SANTORO
 DOTT. SERGIO APPIANI
 DOTT. ANDREA CALIBROLI
 DOTT. ANFALLE PICARELLO
 DOTT. LARA ZANGA
 DOTT. SILVIA CAVONNI

CONSULENZA ASPETTI AMBIENTALI E PAESISTICI E VAS
 ARCH. MARGHERITA FIORINA

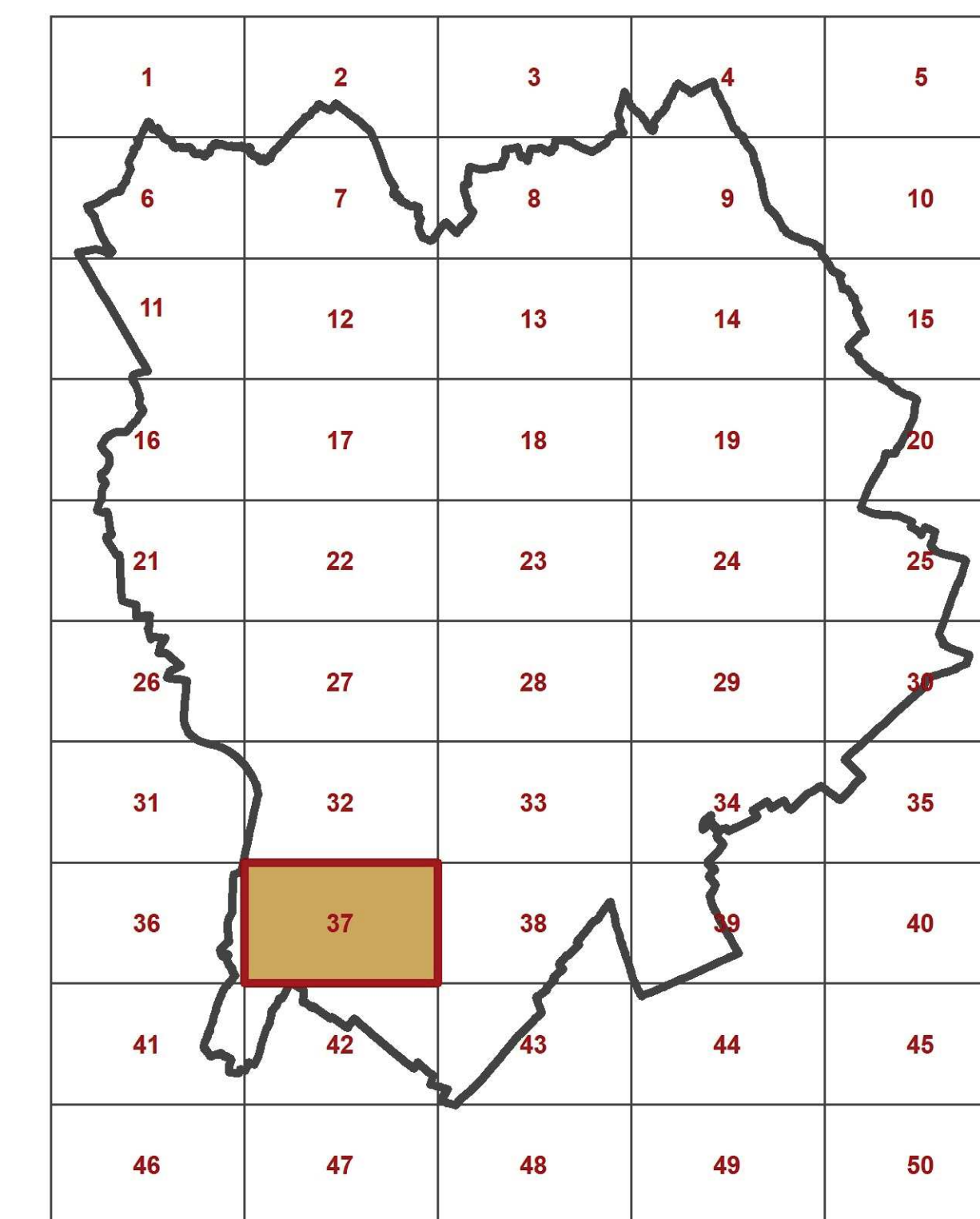
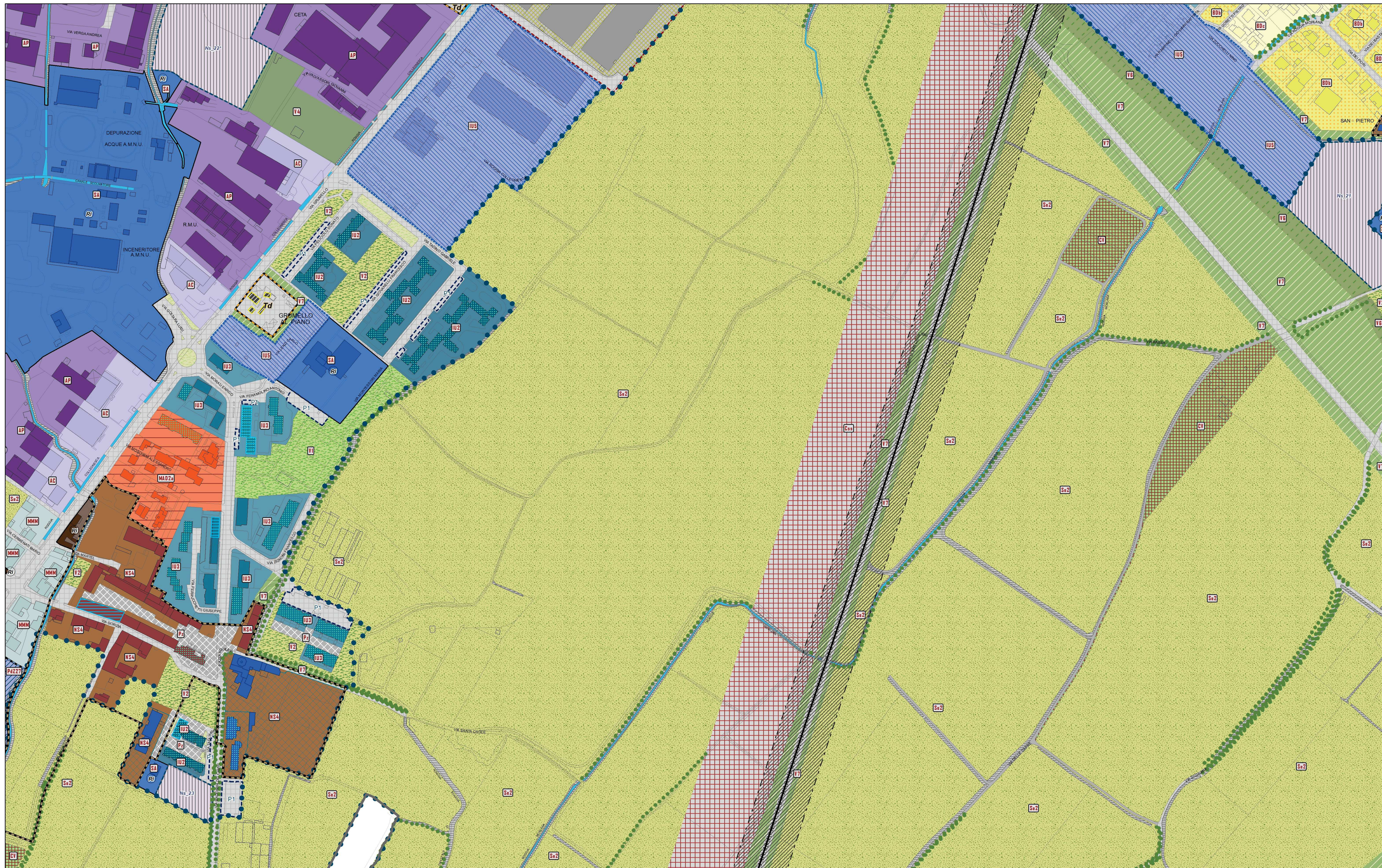
CONSULENZA ASPETTI GEOLOGICI E IDROGEOLOGICI
 DOTT. GEOL. RENATO CALABRELLI
 DOTT. GEOL. MASSIMO ELITROPPI

CONSULENZA ASPETTI TECNICI
 AVV. FORTUNATO PAGANO
 AVV. PAOLO BONCHI

SI (SISTEMA INFORMATIVO TERRITORIALE)

AGGIORNATO AL 10.10.2022
 Deliberazione della Giunta Regionale n. 16787

PIANO DELLE REGOLE



FOGLIO 37

QUADRO D'UNIONE SCALA 1:50'000

BASE CARTOGRAFICA
 La presente tavola, elaborata a cura dell'Ufficio PGT utilizza come basi cartografiche di riferimento le seguenti Carte Tecniche Comunali (CTC):
 Comune di Bergamo: cartografia numerica realizzata con riprese aeree del Novembre 1993 aggiornata per la trasposizione in database topografico con riprese aeree del 17 Novembre 2007
 Comune di Acquate: cartografia numerica realizzata con riprese aeree del Agosto 2002
 Comune di Gorko: cartografia numerica realizzata con riprese aeree di Novembre 2007
 Comune di Miano: cartografia numerica realizzata con riprese aeree di Marzo 2004
 Comune di Orio al Serio: cartografia numerica realizzata con riprese aeree di Novembre 2005
 Comune di Sarnate: cartografia numerica realizzata con riprese aeree di Novembre 2005

PGT
 Piano di Governo del Territorio

GOVERNAMENTO UFFICIO PGT
 ARCH. GIORGIO CAVAGNOLI

TEAM DI PROGETTAZIONE
 ARCH. GIORGIO CAVAGNOLI
 ARCH. GIANLUCA DELLA MESA
 ARCH. MARINA ZAMBIANCHI

CONSULENZA SCIENTIFICA
 PROF. ARCH. BRUNO GABRIELLI

CONSULENZA ARCHITETTONICA
 PROF. ARCH. AURELIO GALETTI

UFFICIO PGT
 ARCH. SILVIA PEGGAMI
 ARCH. ALESSANDRO SANTORO
 DOTT. SERGIO APRANI
 DOTT. ANDREA CALDIROLI
 DOTT. MARCELLO PICCARIELLO
 DOTT. LARA ZANGA
 DOTT. SILVIA CAVONNI

CONSULENZA ASPETTI AMBIENTALI E PAESISTICI E VAS
 ARCH. MARGHERITA FIORINA

CONSULENZA ASPETTI GEOLOGICI E IDROGEOLOGICI
 DOTT. GEOL. RENATO CALABRELLI
 DOTT. GEOL. MASSIMO ELIOTROP

CONSULENZA ASPETTI LEGALI
 AVV. FORTUNATO PAGANO
 AVV. PAOLO BONOMI

SI (SISTEMA INFORMATIVO TERRITORIALE)

COMUNE DI BERGAMO
 AREA POLITICHE DEL TERRITORIO
 DIREZIONE PIANIFICAZIONE URBANISTICA
 UFFICIO PIANO DI GOVERNO DEL TERRITORIO

AGGIORNATO AL 10.10.2022
 Deliberazione della Giunta Regionale n. 6706/2

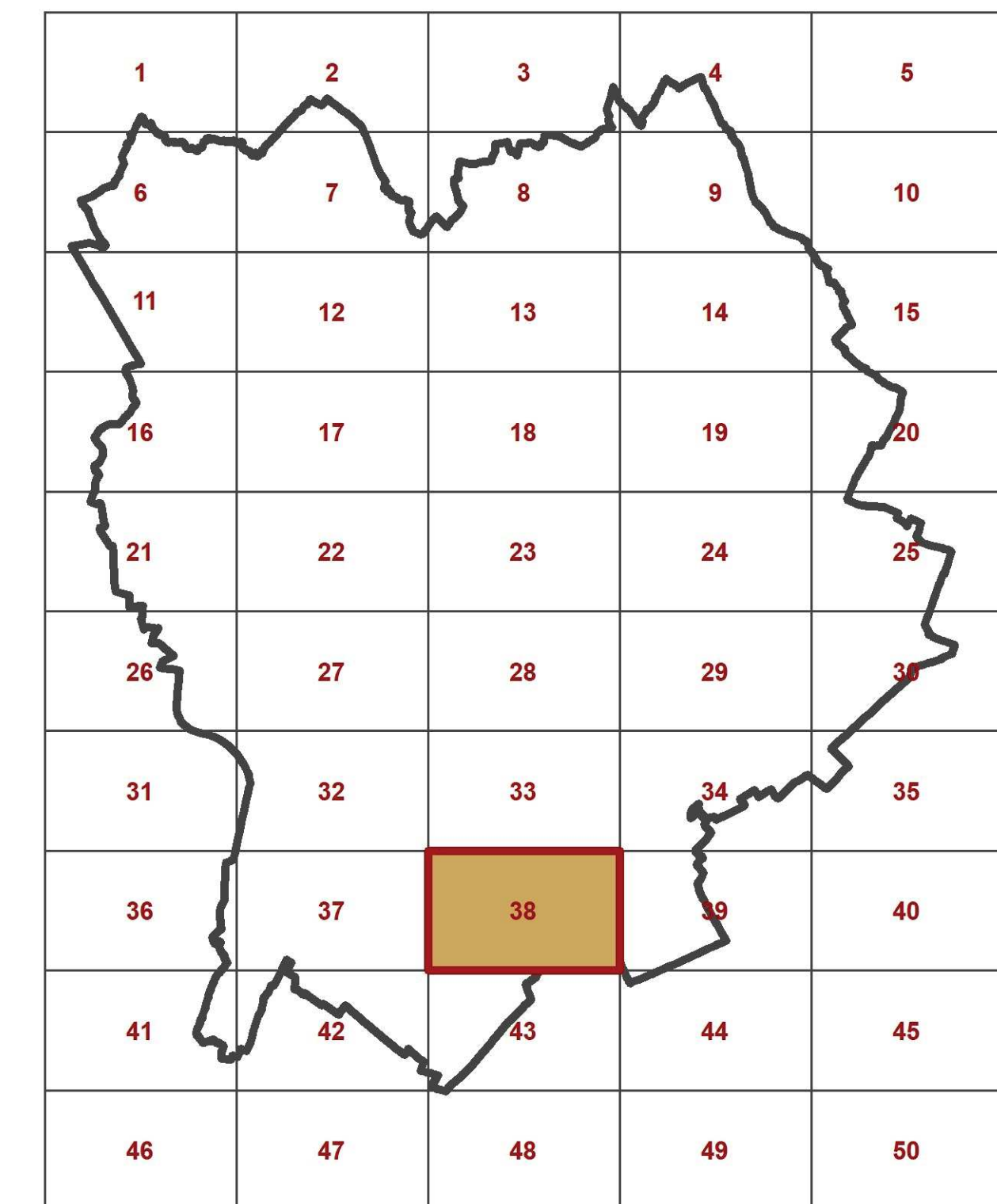
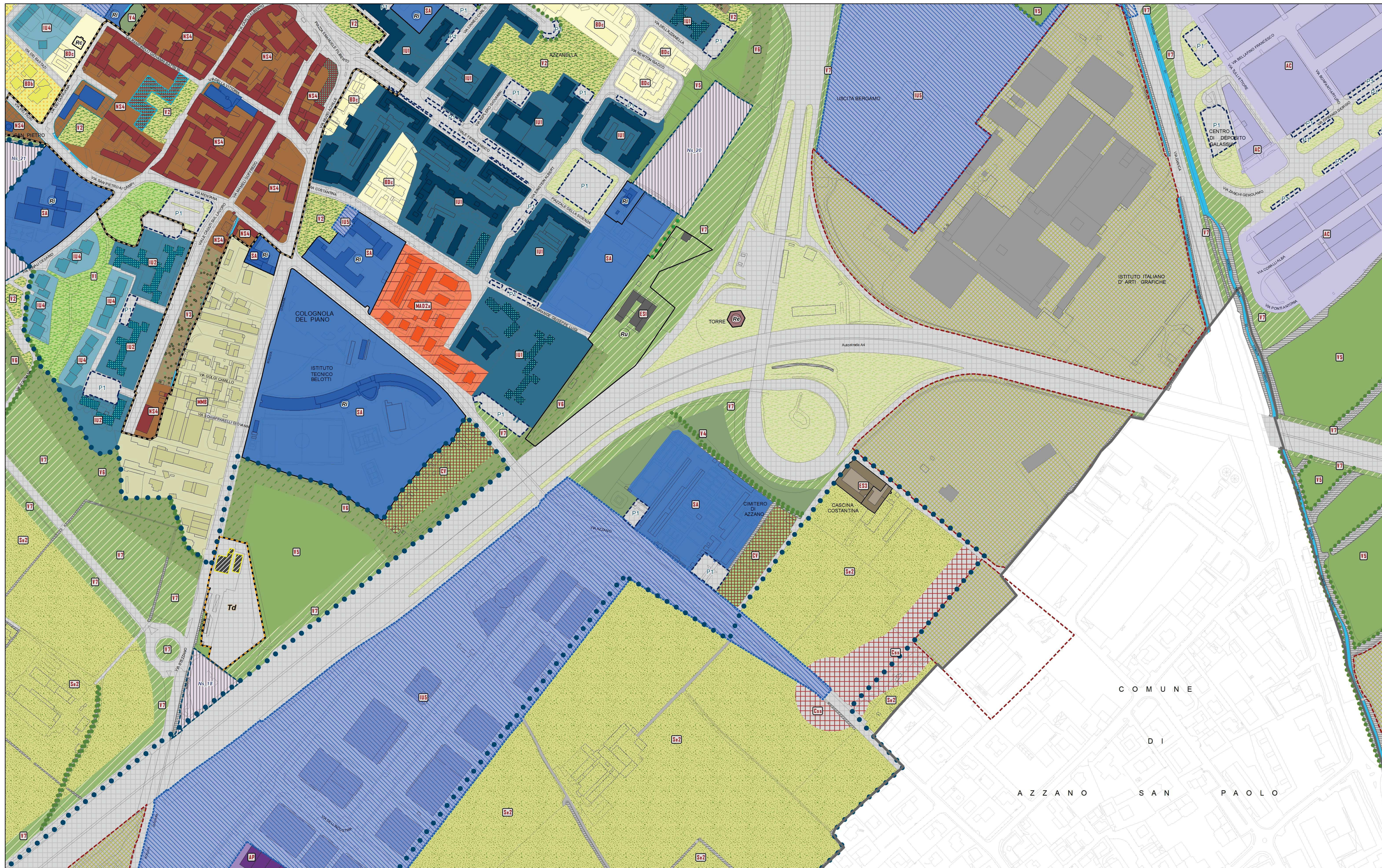
PIANO DELLE REGOLE

PR7.35

ASSETTO URBANISTICO GENERALE
 FOGLIO 37

0 50 100 200 metri 1:2'000
 Elaborazioni cartografiche: Ufficio PGT

PIANO DELLE REGOLE



FOGLIO 38

QUADRO D'UNIONE SCALA 1:50'000

BASE CARTOGRAFICA
 La presente tavola, elaborata a cura dell'Ufficio PGT utilizza come basi cartografiche di riferimento le seguenti Carte Tecniche Comunali (CTC):
 Comune di Bergamo: cartografia numerica realizzata con riprese aeree del Novembre 1993 aggiornata per la trasposizione in database topografico con riprese aeree del 17 Novembre 2007
 Comune di Azzano San Paolo: cartografia numerica realizzata con riprese aeree del Agosto 2002
 Comune di Gorko: cartografia numerica realizzata con riprese aeree di Novembre 2007
 Comune di Miano: cartografia numerica realizzata con riprese aeree di Marzo 2004
 Comune di Orio al Serio: cartografia numerica realizzata con riprese aeree di Novembre 2005
 Comune di Sarnate: cartografia numerica realizzata con riprese aeree di Novembre 2005

P
Piano di
Governo del
T
territorio

COMUNE DI BERGAMO

AREA POLITICHE DEL TERRITORIO
 DIREZIONE PIANIFICAZIONE URBANISTICA
 UFFICIO PIANO DI GOVERNO DEL TERRITORIO

GOVERNAMENTO UFFICIO PGT
 ARCH. GIORDIO CAVAGNAN

TEAM DI PROGETTAZIONE
 ARCH. GIORDIO CAVAGNAN
 ARCH. GIOVANCA DELLA MEA
 ARCH. MARINA ZAMBIANCHI

CONSULENZA SCIENTIFICA
 PROF. ARCH. BRUNO GABRIELLI

CONSULENZA ARCHITETTONICA
 PROF. ARCH. AURELIO GALETTI

UFFICIO PGT
 ARCH. SILVIA PERGAMI
 ARCH. ALESSANDRO SANTORO
 DOTT. SERGIO APRANI
 DOTT. ANDREA CALABRELLI
 DOTT. ANFFALE PICCARIELLO
 DOTT. LARA ZANGA
 DOTT. SILVIA CIMONNI

CONSULENZA ASPETTI AMBIENTALI E PAESISTICI E VAS
 ARCH. MARGHERITA FIORINA

CONSULENZA ASPETTI GEOLOGICI E IDROGEOLOGICI
 DOTT. GEOL. RENATO CALABRELLI
 DOTT. GEOL. MASSIMO ELIROPPI

CONSULENZA ASPETTI TECNICI
 AVV. FORTUNATO PAGANO
 AVV. PAOLO BONDIANI

SI (SISTEMA INFORMATIVO TERRITORIALE)

AGGIORNATO AL 10.10.2022
 Deliberazione della Giunta Regionale n. 1676/2

PIANO DELLE REGOLE

PR7.36

ASSETTO URBANISTICO GENERALE

FOGLIO 38

0 50 100 200 metri 1:2'000

Elaborazioni cartografiche: Ufficio PGT

