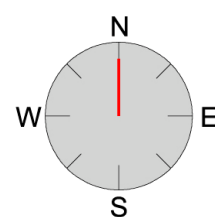


Chiesa di San Bartolomeo in largo Belotti



Estratto foto prospettica


Fonte: Pictometry - Compagnia Generale Ripresearee



Chiesa di San Bartolomeo in largo Belotti

Estratto di decreto di vincolo

Mod. K. K.


 REGNO D'ITALIA

MINISTERO DELLA ISTRUZIONE PUBBLICA


Visto l'art. 5 della Legge 20 Giugno 1909, N. 364;
 Sulla richiesta del Ministero della Istruzione Pubblica io sottoscritto
 messo comunale di Bergamo
 Ho notificato al Signor presidente della Fabbrica della
Chiesa di S. Bartolomeo Sgr. Cav. Alessandro
Cauchi
 in Bergamo
 che la Chiesa di S. Bartolomeo

ha importante interesse ed è sottopost... alle disposizioni contenute negli
 articoli 5, 6, 7, 18, 14, 29, 31, 34 e 87 della citata Legge.

E affinché abbiasi di ciò conoscenza a tutti gli effetti di Legge ho
 rimesso copia della presente all'indirizzo di cui sopra, consegnandola nelle
 mani del Sgr. Conti Gian Battista contabile di studio

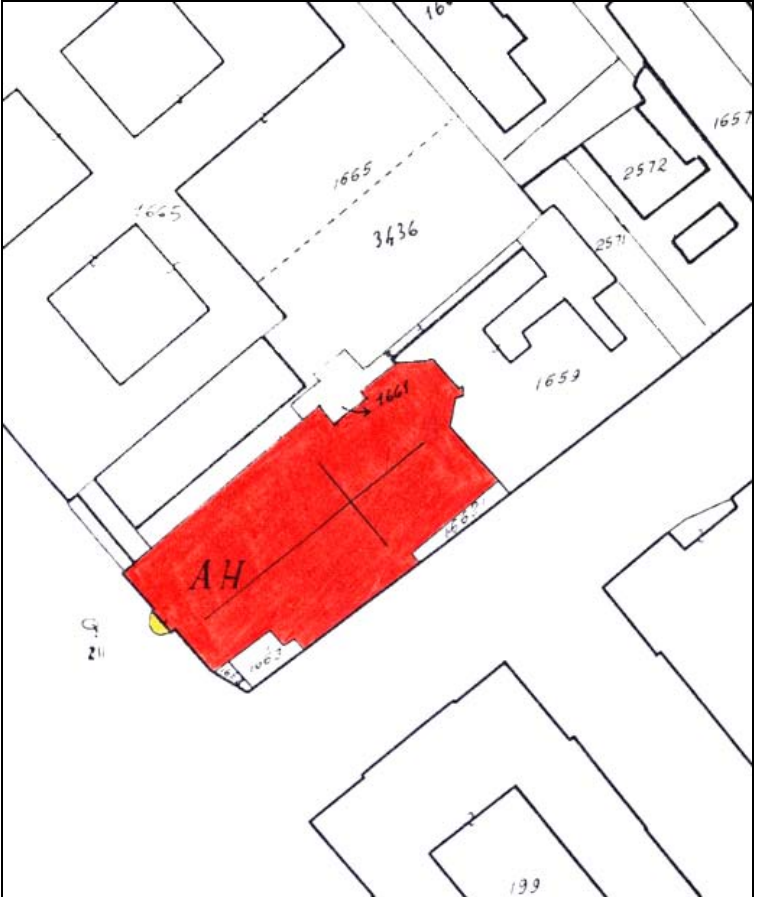
Bergamo il 14 - Maggio 1912

IL MESSO COMUNALE



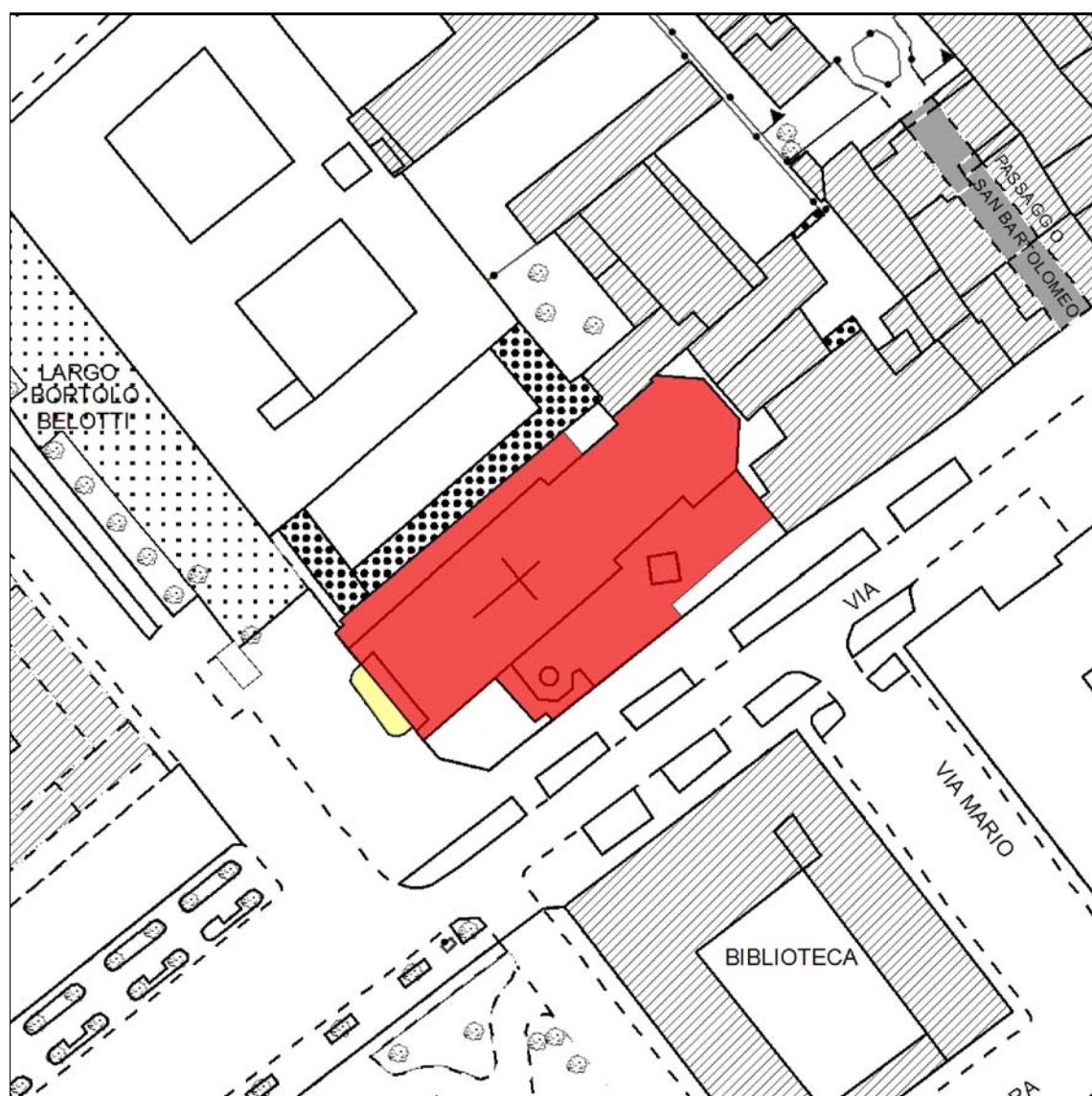

(1) Bollo dell'Ufficio.
 (2) Bollo del Comune.

Elementi identificativi riferiti al decreto di vincolo

	Dati Ipotecari	Estratto di mappa catastale
Proprietà	Fabbriceria della Chiesa di S. Bartolomeo	
Decreto	14/03/1912	
Notifica	14/03/1912	
Dati Catastali		
Sezione Cens.	Bergamo (Bergamo)	
Foglio	9 (51)	
Mappale/i	AH (AH)	

I dati tra parentesi sono riferiti al Nuovo Catasto Terreni

Chiesa di San Bartolomeo in largo Belotti



Estratto della carta tecnica comunale

Cartografia numerica realizzata con riprese aeree del novembre 1993, aggiornata per la trasposizione in database topografico con riprese aeree del 7 novembre 2007, collaudata il 6 luglio 2010.

Scala 1:1.000

Legenda dell'elaborato cartografico "PR8 - Vincoli e tutele" del Piano delle Regole del PGT

	GIARDINO VINCOLATO*		VINCOLO DI RISPETTO DEL GIARDINO*
	IMMOBILE VINCOLATO*		IMMOBILI ASSOGGETTATI A VINCOLO ARCHEOLOGICO DIRETTO
	MURA VENETE E RESTI DELLE MURAINI*		PERTINENZE VINCOLATE
	GIARDINO E PARCO VINCOLATO*		VINCOLO RISPETTO DEL COMPLESSO MONUMENTALE*
	SEGNALAZIONE DI PARTICOLARI MONUMENTALI DEMOLITI *		ELEMENTI ARCHITETTONICI VINCOLATI (FACCIAE, PORTALI, RESTI DELLE MURAINI)*
	PARTICOLARI INTERNI VINCOLATI (AFFRESCHI, TOMBE, ACQUESANTIERE)*		VINCOLO RIDEFINITO (RETTIFICHE DI PERIMETRAZIONI, AGGIORNAMENTI E/O CORREZIONI NELLA DEFINIZIONE DEL VINCOLO)*

Informazioni

In fondo al Sentierone, in angolo con via T. Tasso, sorge la chiesa di S. Bartolomeo. Dov'era una chiesa annessa a un convento degli Umiliati, fondato nel secolo XIII e demolito nel 1937, venne costruito tra il 1610 e il 1624 l'edificio attuale, su disegno di A. M. Caneva; la facciata è del 1897, l'interno ha una sola navata con cinque cappelle per lato e un profondo presbiterio. La luce che proviene da finestre aperte sopra la trabeazione sostenuta dalle lesene ioniche lega questo spazio unitario, definito da superfici policrome; nella volta sono affreschi di Mattia Bortoloni e di Gaspare Diziani (secolo XVIII). Dietro l'altare maggiore è una grande pala di L. Lotto: "Madonna col Bambino in trono e santi" (1516). Il coro ligneo ha tarsie di fra Damiano Zambelli (secolo XVI). La cappella del Rosario, centrale rispetto alle cappelle di destra, costruita nel Seicento e decorata nel Settecento, è a pianta quadrata, con cupola; gli affreschi sono di Francesco Monti (c. 1742) e gli stucchi di Eugenio Camuzio (c. 1770). Il portico esterno sulla sinistra della chiesa è stato rifatto nel 1942; alla parete conserva frammenti decorativi del convento antico; ora serve di accesso al convento dei padri Domenicani, completato nel 1969. La parte del fianco su via T. Tasso che corrisponde alla sagrestia è ottocentesca: dalla via si vede il tiburio ottagonale della cappella del Rosario e si scorge un antico campaniletto ruotato rispetto all'asse della chiesa secentesca e con la cornice terminale in cotto.¹

Tratto da: ¹ Vanni Zanella, Bergamo Città, 2ª edizione, Azienda Autonoma di Turismo, Bergamo, 1977, pagg. da 131 a 134.

Chiesa di San Bartolomeo in largo Belotti

Documentazione fotografica



Rilievi effettuati a cura di: Comune di Bergamo (Aprile 2009)



(Archivio fotografico dell'Ufficio SIT del Comune di Bergamo)