
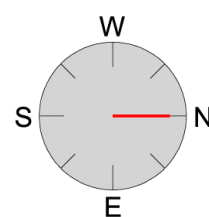


Porta medioevale di "Sub Foppis" al Pozzo Bianco in via Porta Dipinta




Estratto foto prospettiva

Fonte: Pictometry - Compagnia Generale Ripreseeree



Porta medioevale di "Sub Foppis" al Pozzo Bianco in via Porta Dipinta

Estratto di decreto di vincolo


 REGNO D'ITALIA

Mod. K. K.
 da parte del Comune
 della
 SOVRINTENDENZA ai MONUMENTI
 di MILANO

MINISTERO DELLA ISTRUZIONE PUBBLICA


Visto l'art. 5 della Legge 20 Giugno 1909, N. 364;
 Sulla richiesta del Ministero della Istruzione Pubblica io sottoscritto messo comunale
 di Bergamo
 Ho notificato al Signor Morlani Ottavio prof.



in Bergamo
 che la Porta medievale di "Sub Foppis" al Pozzo Bianco.

ha importante interesse ed è sottoposto alle disposizioni contenute negli articoli 1, 2, 5, 6, 7, 12, 13, 14, 29, 31, 34 e 37 della citata Legge.

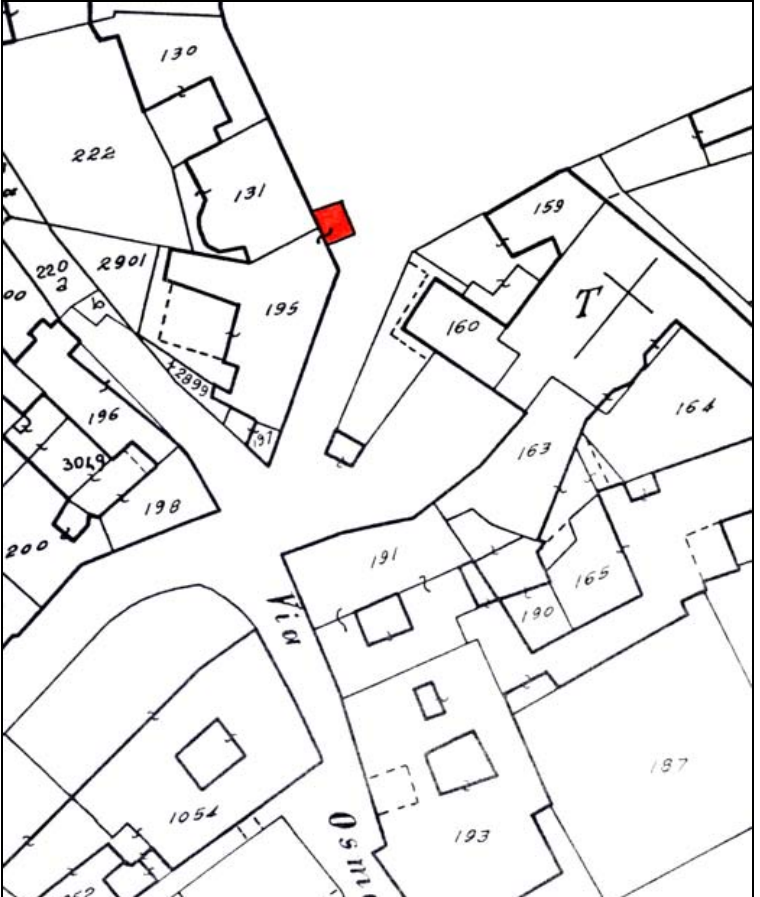
E affinché abbiasi di ciò conoscenza a tutti gli effetti di Legge ho rimesso copia della presente al indirizzo di cui sopra, consegnandola nelle mani di Locatelli Carolina

Bergamo, il 19 Luglio 1914

IL MESSO COMUNALE


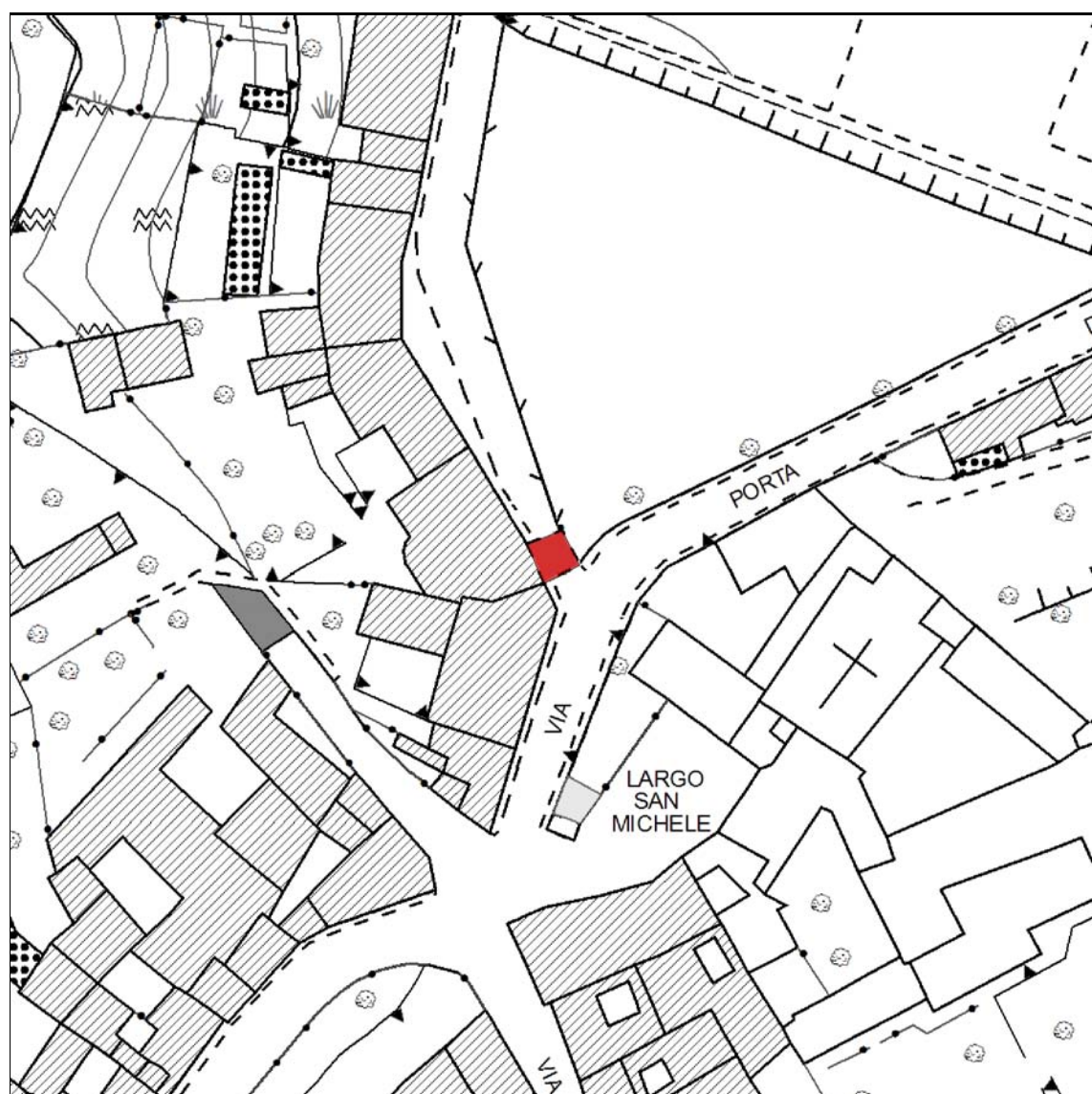

 Bollo dell'Ufficio

 Bollo del Comune

Elementi identificativi riferiti al decreto di vincolo

| | Dati Ipotecari | Estratto di mappa catastale |
|---------------|-----------------------------|---|
| Proprietà | Morlani Ottavio |  |
| Decreto | 19/07/1914 | |
| Notifica | 19/07/1914 | |
| | | |
| | Dati Catastali | |
| Sezione Cens. | Bergamo (Bergamo) | |
| Foglio | 5 (38) | |
| Mappale/i | 195 in parte (131 in parte) | |

I dati tra parentesi sono riferiti al Nuovo Catasto Terreni

Porta medioevale di "Sub Foppis" al Pozzo Bianco in via Porta Dipinta



Estratto della carta tecnica comunale

Cartografia numerica realizzata con riprese aeree del novembre 1993, aggiornata per la trasposizione in database topografico con riprese aeree del 7 novembre 2007, collaudata il 6 luglio 2010.

Scala 1:1.000

Legenda dell'elaborato cartografico "PR8 - Vincoli e tutele" del Piano delle Regole del PGT

| | | | |
|--|--|--|--|
| | GIARDINO VINCOLATO* | | VINCOLO DI RISPETTO DEL GIARDINO* |
| | IMMOBILE VINCOLATO* | | IMMOBILI ASSOGGETTATI A VINCOLO ARCHEOLOGICO DIRETTO |
| | MURA VENETE E RESTI DELLE MURAINI* | | PERTINENZE VINCOLATE |
| | GIARDINO E PARCO VINCOLATO* | | VINCOLO RISPETTO DEL COMPLESSO MONUMENTALE* |
| | SEGNALAZIONE DI PARTICOLARI MONUMENTALI DEMOLITI * | | ELEMENTI ARCHITETTONICI VINCOLATI (FACCIAE, PORTALI, RESTI DELLE MURAINI)* |
| | PARTICOLARI INTERNI VINCOLATI (AFFRESCHI, TOMBE, ACQUESANTIERE)* | | VINCOLO RIDEFINITO (RETTIFICHE DI PERIMETRAZIONI, AGGIORNAMENTI E/O CORREZIONI NELLA DEFINIZIONE DEL VINCOLO)* |

Informazioni

Epoca di costruzione: Secolo XIV. Elemento superstite dell'espansione della cinta medioevale attorniante il convento di S. Agostino. **Trasformazioni:** Secolo XVI all'epoca dell'erezione di palazzo Passi aperte le finestre e inglobato l'edificio al palazzo. 1973 radicale intervento di ristrutturazione. **Dati tipologici:** Porta fortificata posta all'inizio della via Fara (che la sottopassa). È costituita al piano terra da un passaggio con volta a botte. Più 4 piani sovrastanti. La pianta è rettangolare. La copertura a falde. **Caratteristiche particolari:** La fronte interna (verso via Porta Dipinta) presenta sopra il portale arcuato traccia dell'antica apertura di accesso alla torre. Apertura piccola e arcuata. Sono altresì visibili grandi pietre rettangolari forse anticamente scritte. Si può inoltre notare traccia del ballatoio (in legno) che doveva stare sopra l'ingresso e correre lungo la cortina (cammino di gronda). A ovest del portale interno si nota l'attacco della cortina. Sono ancora in sito i cardini delle porte. Nella volta del passaggio è visibile la caditoia. L'attuale portale esterno (via Fara) deriva forse da un ampliamento dell'antico che era forse archiacuto. **Strutture e materiali:** Muratura in pietra a vista. Solai e tetto in cemento armato. Parte in vista del tetto in legno, manto in coppi.¹

Tratto da: ¹ Inventario dei Beni Culturali Ambientali del Comune di Bergamo: Volume 11 Città Alta scheda n. 0205008.

Porta medioevale di "Sub Foppis" al Pozzo Bianco in via Porta Dipinta

Documentazione fotografica



Rilievi effettuati a cura di: Comune di Bergamo (Maggio 2009)

(Archivio fotografico dell'Ufficio SIT del Comune di Bergamo)