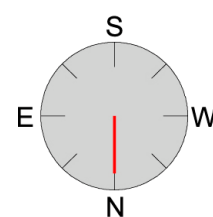


Torre medioevale in località Longuelo




Estratto foto prospettica

Fonte: Pictometry - Compagnia Generale Ripresearee



Torre medioevale in località Longuelo

Estratto di decreto di vincolo


 REGNO D'ITALIA

Mod. K. K.
 da restituire firmata
 ALLA
 SOVRINTENDENZA AI MONUMENTI
 DI MILANO



MINISTERO DELLA ISTRUZIONE PUBBLICA

Visto l'art. 5 della Legge 20 Giugno 1909, N. 364;
 Sulla richiesta del Ministero della Istruzione Pubblica io sottoscritto messo comunale
 di Bergamo
 Ho notificato al Signor Vanotti Dr. Giovanni
 in Bergamo in località Longuelo
 che la Torre medioevale sulla frazione Longuelo

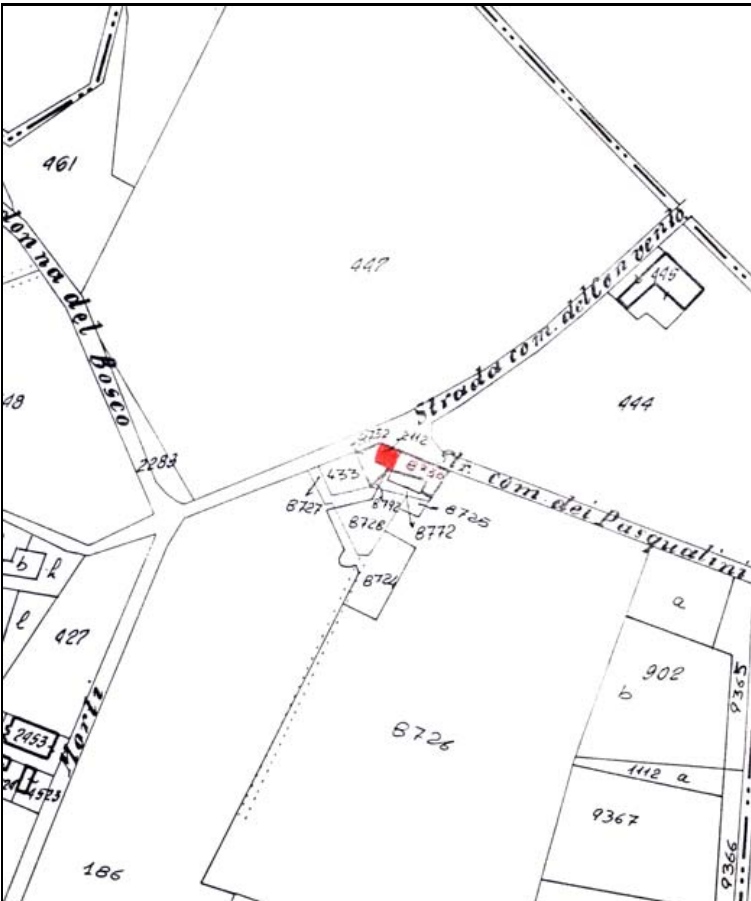
ha importante interesse ed è sottoposto alle disposizioni contenute negli articoli 1, 2, 5,
 6, 7, 12, 13, 14, 29, 31, 34 e 37 della citata Legge.

E affinché abbiasi di ciò conoscenza a tutti gli effetti di Legge ho rimesso copia della
 presente all'indirizzo di cui sopra, consegnandola nelle mani di detto m.p.to
Quadrò Maria di Vanotti

Bergamo, li 19 luglio 1914
 IL MESSO COMUNALE
Spina...

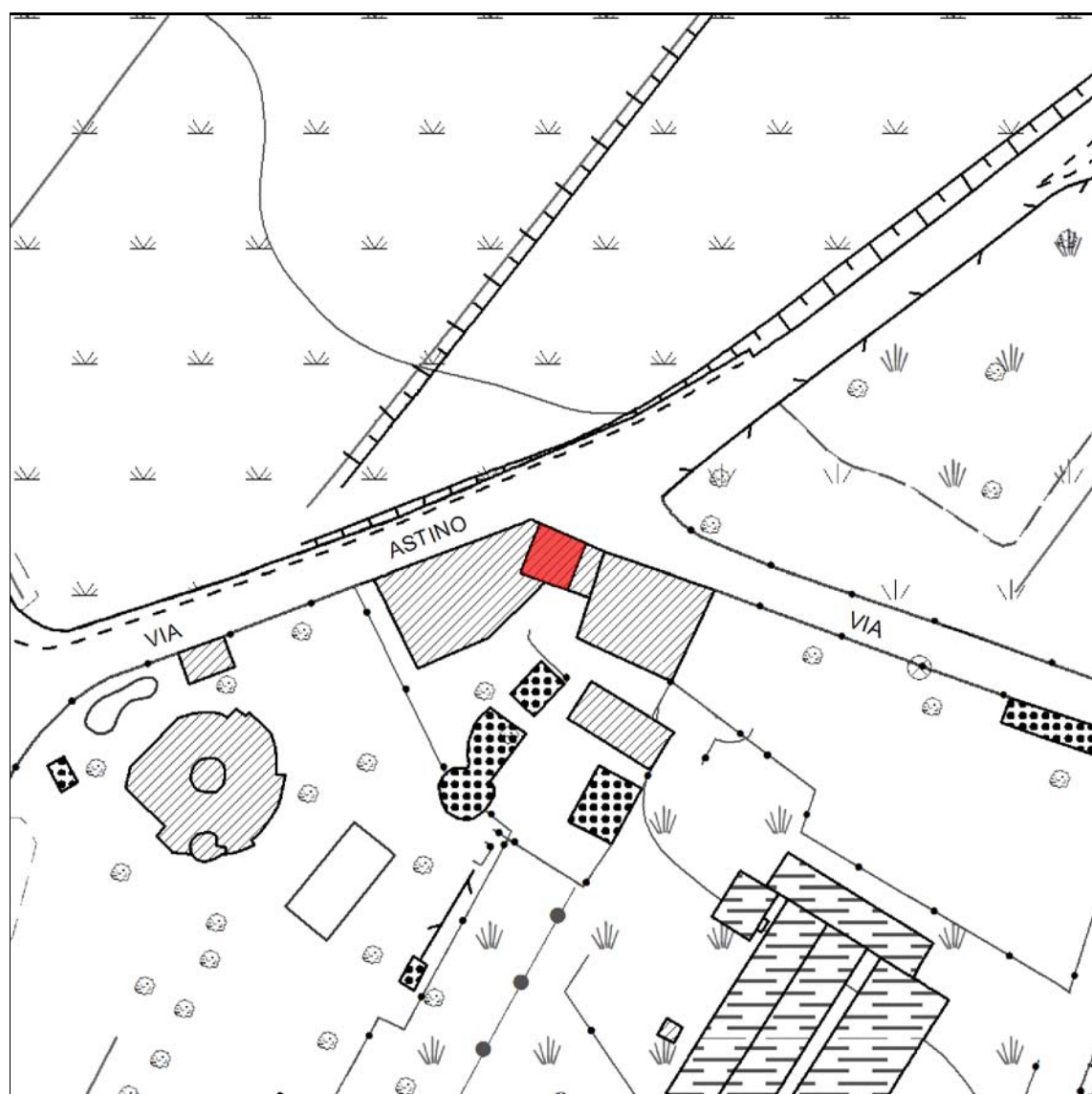



Elementi identificativi riferiti al decreto di vincolo

	Dati Ipotecari	Estratto di mappa catastale
Proprietà	Vanotti Dr. Giovanni	
Decreto	19/07/1914	
Notifica	19/07/1914	
	Dati Catastali	
Sezione Cens.	Boccaleone (Bergamo)	
Foglio	1 (33)	
Mappale/i	2112 (55)	

I dati tra parentesi sono riferiti al Nuovo Catasto Terreni

Torre medioevale in località Longuelo



Estratto della carta tecnica comunale

Cartografia numerica realizzata con riprese aeree del novembre 1993, aggiornata per la trasposizione in database topografico con riprese aeree del 7 novembre 2007, collaudata il 6 luglio 2010.

Scala 1:1.000

Legenda dell'elaborato cartografico "PR8 - Vincoli e tutele" del Piano delle Regole del PGT

	GIARDINO VINCOLATO*		VINCOLO DI RISPETTO DEL GIARDINO*
	IMMOBILE VINCOLATO*		IMMOBILI ASSOGGETTATI A VINCOLO ARCHEOLOGICO DIRETTO
	MURA VENETE E RESTI DELLE MURAINI*		PERTINENZE VINCOLATE
	GIARDINO E PARCO VINCOLATO*		VINCOLO RISPETTO DEL COMPLESSO MONUMENTALE*
	SEGNALAZIONE DI PARTICOLARI MONUMENTALI DEMOLITI *		ELEMENTI ARCHITETTONICI VINCOLATI (FACCIAE, PORTALI, RESTI DELLE MURAINI)*
	PARTICOLARI INTERNI VINCOLATI (AFFRESCHI, TOMBE, ACQUESANTIERE)*		VINCOLO RIDEFINITO (RETTIFICHE DI PERIMETRAZIONI, AGGIORNAMENTI E/O CORREZIONI NELLA DEFINIZIONE DEL VINCOLO)*

Informazioni

Scendendo dalla strada di S. Matteo e prendendo quella per l'ex monastero d'Astino giungeremo ben presto ad un bivio, all'angolo del quale ci si presenta la cosiddetta Torre di Longuelo, un antico fortilizio, posto alle porte di Bergamo. Non rimane di esso che la torre quadrata che ancora presenta muraglie antiche ed un portone a destra della stessa ad arco acuto, ben conservato, certo del Quattrocento. La torre con varie finestrelle ha le due superiori di una certa venustà e l'ultima di esse porta una balaustra a colonnine, certo aggiunta più tardi, mentre quella sottostante pare coeva alla torre originale. Il tetto della torre è chiuso da linee a sagoma dritta con dadi, certo abbellimenti nel tempo. Il cortile interno presenta anche oggi certi caratteri di villa, con graziosi ferri battuti. L'attuale proprietario è il sig. Carlo Arrigoni, che ha acquistato la torre da non molto tempo.¹

Tratto da: ¹ Luigi Pelandì, Attraverso le vie di Bergamo scomparsa. VI – Il Borgo Canale, Bolis, Bergamo, 1967, pag. 31.

Torre medioevale in località Longuelo

Documentazione fotografica



Rilievi effettuati a cura di: Comune di Bergamo (Settembre 2009)

(Archivio fotografico dell'Ufficio SIT del Comune di Bergamo)