
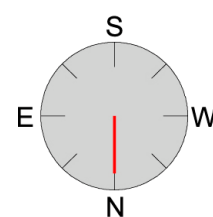


## Edificio in piazza Mercato del Fieno



### Estratto foto prospettiva

Fonte: Pictometry - Compagnia Generale Ripresearee



## Edificio in piazza Mercato del Fieno

## Estratto di decreto di vincolo

**DA RENDERE**  
Mod. N. 10  
da restituire firmata  
COMANDANTERIA DI SOGGERISTI  
di MILANO

REGNO D'ITALIA



MINISTERO DELLA ISTRUZIONE PUBBLICA

Visto l'art. 5 della Legge 20 Giugno 1909, N. 364;  
Sulla richiesta del Ministero della Istruzione Pubblica io sottoscritto messo comunale  
di Bergamo.  
Ho notificato al Signor Gotti Pietro fu Giuseppe  
  
in Bergamo.  
che l'Edificio in Piazza del Mercato del Fieno N°16 contenente  
avanzi di costruzione medievale con torri e avanzi romani (nella  
Casa già Zappettini) di cui è proprietario.  
  
ha importante interesse ed è sottoposto alle disposizioni contenute negli articoli 1, 2, 5,  
6, 7, 12, 13, 14, 29, 31, 34 e 37 della citata Legge, e alle disposizioni del R. D. 30  
Gennaio 1913, N. 363 (pubblicato nella Gazzetta Ufficiale 5 Giugno 1913, N. 130).  
E affinché abbiate di ciò conoscenza a tutti gli effetti di Legge, ho rimesso copia della  
presente all'indirizzo di cui sopra, consegnandola nelle mani di ella sorella

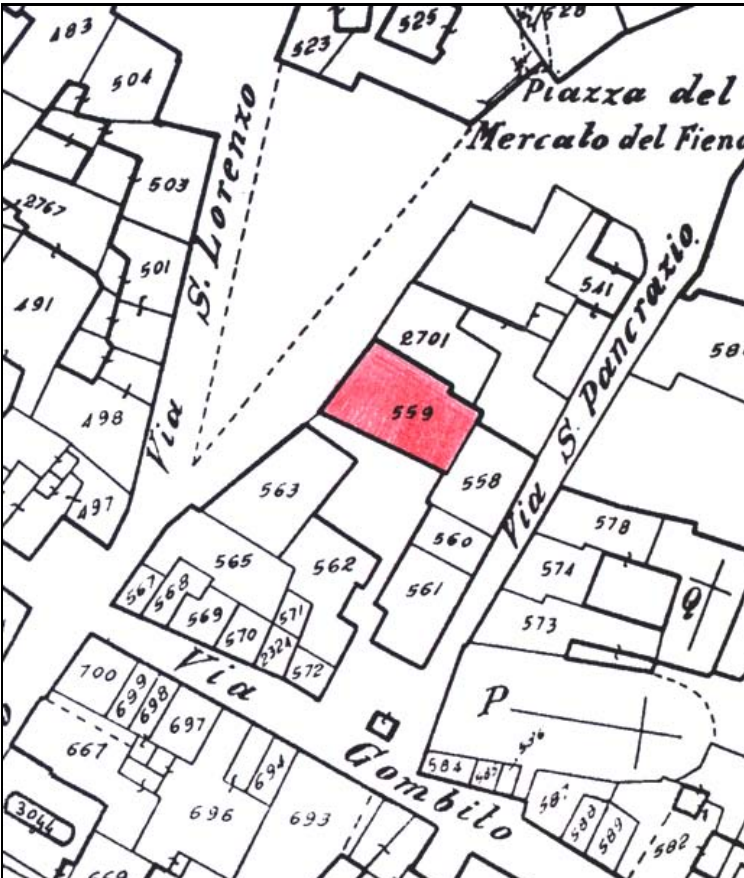
Bergamo, 11/11/1920 1920.

IL MESSO CIVICO GIURATO  
IL MESSO COMUNALE  
*Delfino*

*Gotti Pietro*

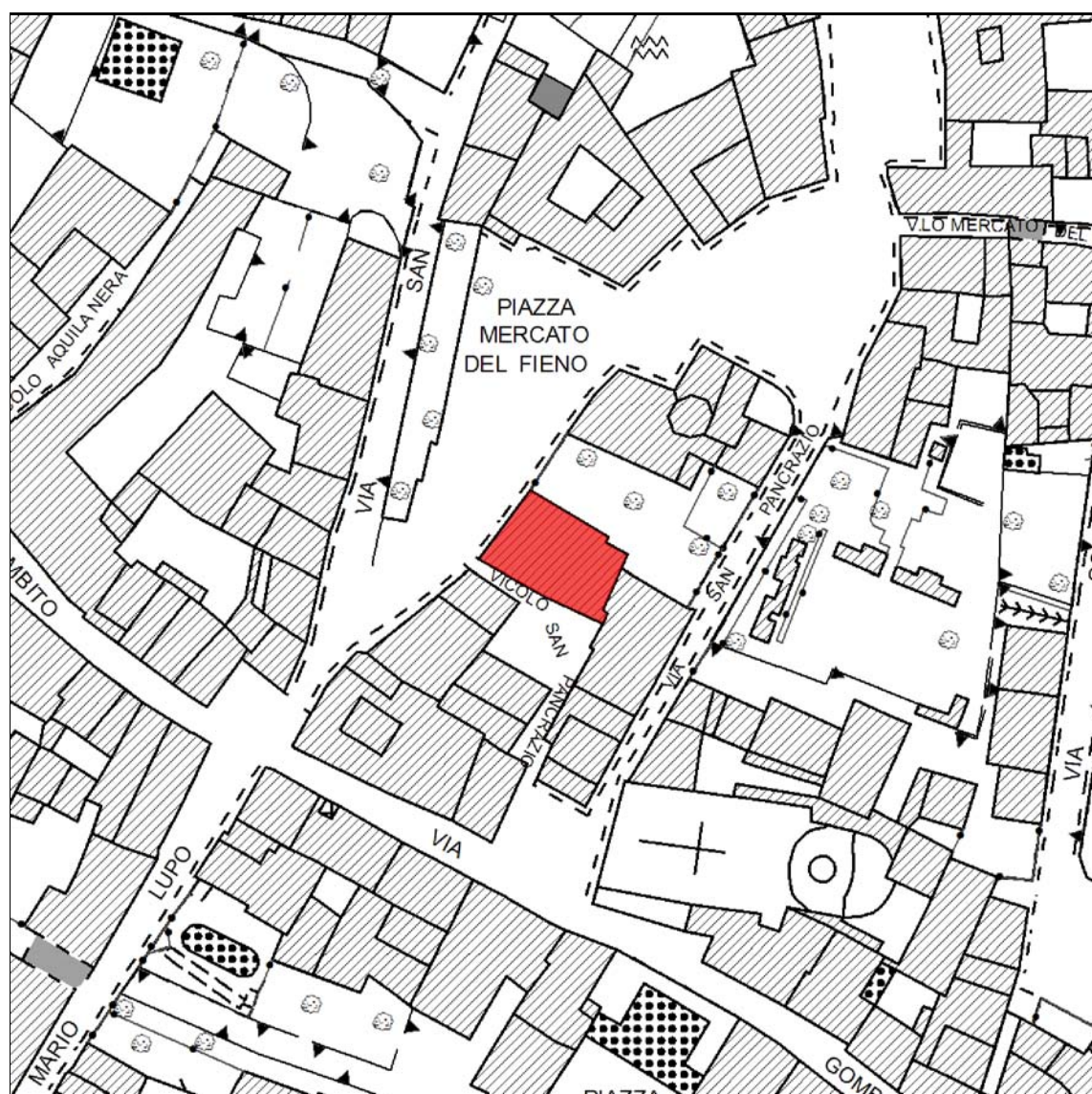



## Elementi identificativi riferiti al decreto di vincolo

	Dati Ipotecari	Estratto di mappa catastale
Proprietà	Gotti Pietro fu Giuseppe	
Decreto	11/08/1920	
Notifica	11/08/1920	
	Dati Catastali	
Sezione Cens.	Bergamo (Bergamo)	
Foglio	5 (37)	
Mappale/i	559 (559)	

I dati tra parentesi sono riferiti al Nuovo Catasto Terreni

## Edificio in piazza Mercato del Fieno















### Estratto della carta tecnica comunale

Cartografia numerica realizzata con riprese aeree del novembre 1993, aggiornata per la trasposizione in database topografico con riprese aeree del 7 novembre 2007, collaudata il 6 luglio 2010.

Scala 1:1.000

### Legenda dell'elaborato cartografico "PR8 - Vincoli e tutele" del Piano delle Regole del PGT

	GIARDINO VINCOLATO*		VINCOLO DI RISPETTO DEL GIARDINO*
	IMMOBILE VINCOLATO*		IMMOBILI ASSOGGETTI A VINCOLO ARCHEOLOGICO DIRETTO
	MURA VENETE E RESTI DELLE MURAINI*		PERTINENZE VINCOLATE
	GIARDINO E PARCO VINCOLATO*		VINCOLO RISPETTO DEL COMPLESSO MONUMENTALE*
	SEGNALAZIONE DI PARTICOLARI MONUMENTALI DEMOLITI *		ELEMENTI ARCHITETTONICI VINCOLATI (FACCIAE, PORTALI, RESTI DELLE MURAINI)*
	PARTICOLARI INTERNI VINCOLATI (AFFRESCHI, TOMBE, ACQUESANTIERE)*		VINCOLO RIDEFINITO (RETTIFICHE DI PERIMETRAZIONI, AGGIORNAMENTI E/O CORREZIONI NELLA DEFINIZIONE DEL VINCOLO)*

### Informazioni

Edificio contenente avanzi di costruzione medievale con torri e avanzi romani (nella casa già Zappettini).<sup>1</sup>

Tratto da: <sup>1</sup> Relazione allegata al decreto di vincolo.

**Edificio in piazza Mercato del Fieno**

**Documentazione fotografica**



Rilievi effettuati a cura di: Comune di Bergamo (Giugno 2009)

(Archivio fotografico dell'Ufficio SIT del Comune di Bergamo)