
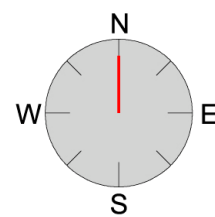


Ambienti occupati dal Banco S. Alessandro nel Palazzo del Tribunale in piazza Vecchia



Estratto foto prospettica

Fonte: Pictometry - Compagnia Generale Riprese aeree



Ambienti occupati dal Banco S. Alessandro nel Palazzo del Tribunale in piazza Vecchia

Estratto di decreto di vincolo

1443
Chiv. 1°

Mod. K. K.

REGNO D'ITALIA
MINISTERO DELLA ISTRUZIONE PUBBLICA

Visto l'art. 5 della Legge 20 Giugno 1909, N. 364;

Sulla richiesta del Ministero della Istruzione Pubblica io sottoscritto messo comunale di Bergamo

Ho notificato allo Spett. BANCO S. ALESSANDRO

in Bergamo, Piazza Vecchia

che gli ambienti occupati dal Banco stesso, nel Palazzo del Tribunale in Bergamo

mod. n. 131

sono sottoposti alle disposizioni contenute negli articoli 1, 2, 5, 6, 7, 12, 13, 14, 29, 31, 34 e 37 della citata Legge, e alle disposizioni del R. D. 30 Gennaio 1913, N. 363 (pubblicato nella Gazzetta Ufficiale 5 Giugno 1913, N. 130).

E affinché abbiasi di ciò conoscenza a tutti gli effetti di Legge, ho rimesso copia della presente all'indirizzo di cui sopra, consegnandola nelle mani del direttore

Bergamo, il 30 novembre 1929 Anno VIII

IL SORINTENDENTE
ALL'ARTE MEDIOEVALE E MODERNA

IL MESSO COMUNALE

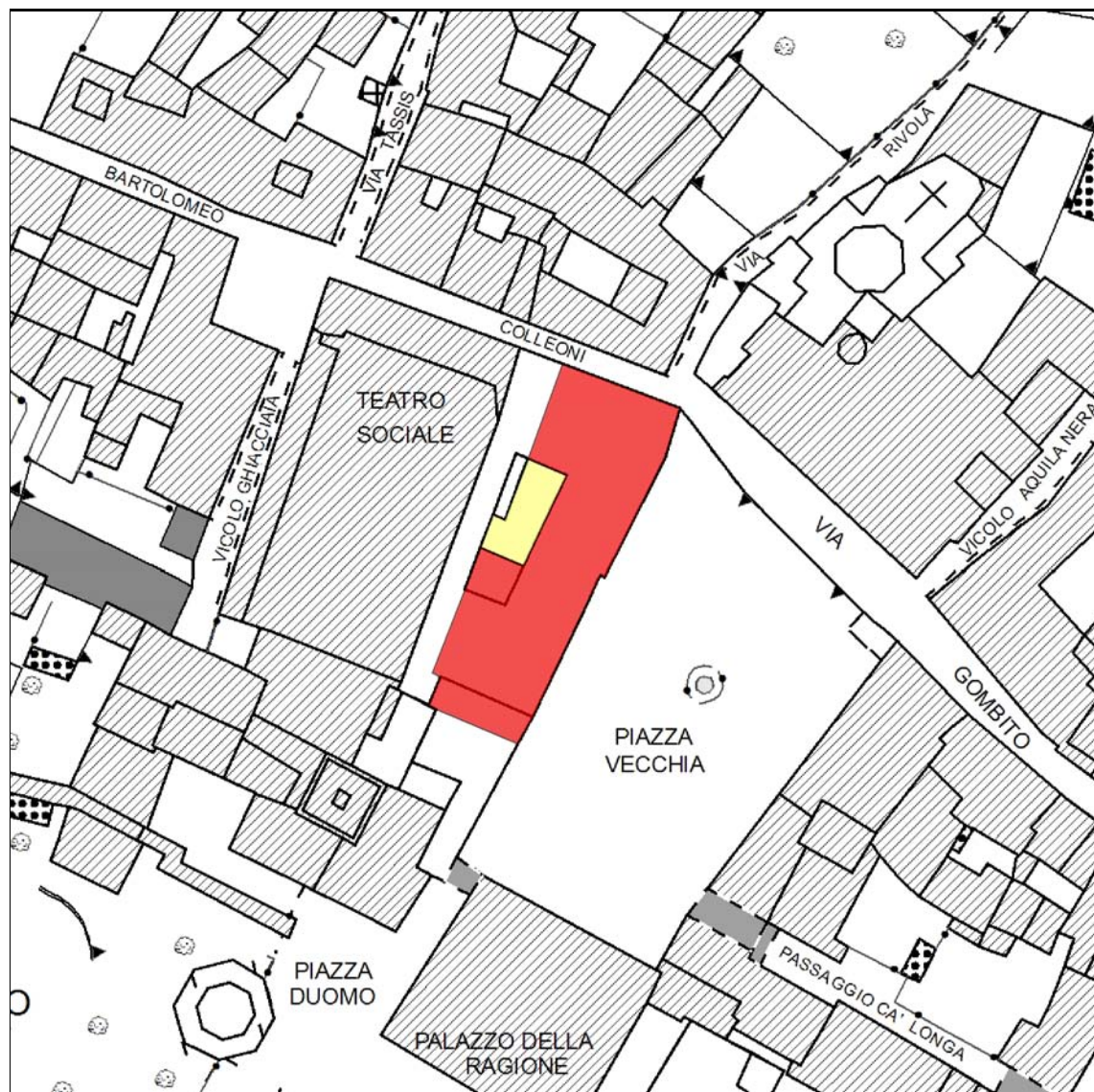
Bollo del Comune

Elementi identificativi riferiti al decreto di vincolo

	Dati Ipotecari	Estratto di mappa catastale
Proprietà	Banco S. Alessandro	
Decreto	30/11/1929	
Notifica	30/11/1929	
	Dati Catastali	
Sezione Cens.	Bergamo (Bergamo)	
Foglio	4 (37)	
Mappale/i	724, 725, 726, 727, 728, 729, 730, 731, 732, 733, 734, 735, 736, 737 in parte (725, 729, 730, 731, 735, 736)	

I dati tra parentesi sono riferiti al Nuovo Catasto Terreni

Ambienti occupati dal Banco S. Alessandro nel Palazzo del Tribunale in piazza Vecchia















Estratto della carta tecnica comunale

Cartografia numerica realizzata con riprese aeree del novembre 1993, aggiornata per la trasposizione in database topografico con riprese aeree del 7 novembre 2007, collaudata il 6 luglio 2010.

Scala 1:1.000

Legenda dell'elaborato cartografico "PR8 - Vincoli e tutele" del Piano delle Regole del PGT

	GIARDINO VINCOLATO*		VINCOLO DI RISPETTO DEL GIARDINO*
	IMMOBILE VINCOLATO*		IMMOBILI ASSOGGETTATI A VINCOLO ARCHEOLOGICO DIRETTO
	MURA VENETE E RESTI DELLE MURAINI*		PERTINENZE VINCOLATE
	GIARDINO E PARCO VINCOLATO*		VINCOLO RISPETTO DEL COMPLESSO MONUMENTALE*
	SEGNALAZIONE DI PARTICOLARI MONUMENTALI DEMOLITI *		ELEMENTI ARCHITETTONICI VINCOLATI (FACCIAE, PORTALI, RESTI DELLE MURAINI)*
	PARTICOLARI INTERNI VINCOLATI (AFFRESCHI, TOMBE, ACQUESANTIERE)*		VINCOLO RIDEFINITO (RETTIFICHE DI PERIMETRAZIONI, AGGIORNAMENTI E/O CORREZIONI NELLA DEFINIZIONE DEL VINCOLO)*

Informazioni

Con decreto del 26 gennaio 1802 il governo repubblicano disponeva per l'organizzazione giudiziaria facendo obbligo ad ogni capoluogo di Dipartimento di istituire un Tribunale d'Appello. Conseguentemente il Prefetto del Dipartimento del Serio, chiedeva con insistenza alla Municipalità di Bergamo uno stabile, beninteso senza impegnarsi per questo a sostenere le relative spese di locazione. Dovendo quindi le medesime ricadere ancora sulla cittadinanza, si pensò di utilizzare l'ex palazzo Suardo, "hospitium comunis pergami", e quasi tutto lo stabile già residenza del Podestà, che per la sua posizione era, si può dire, la naturale continuazione dell'altro. Dall'estate del 1802 fino al 1926 e salvo alcuni spostamenti dovuti alle demolizioni occorse per lo sgombero dell'area assegnata poi al Teatro della Società, o dei Nobili, questo palazzo ospitò il Tribunale e cioè fino a quando questo non venne trasferito nella moderna sede appositamente costruita al centro di Piazza Dante in città bassa.¹

Tratto da: ¹ Tancredi Torri, Piazza Vecchia in Bergamo, Bolis, Bergamo, 1964, pag. 110.

Ambienti occupati dal Banco S. Alessandro nel Palazzo del Tribunale in piazza Vecchia

Documentazione fotografica



Rilievi effettuati a cura di: Comune di Bergamo (Giugno 2009)



(Archivio fotografico dell'Ufficio SIT del Comune di Bergamo)