Vincolo n. 118 *AMBIENTALE*

Giardino Caprotti con zona di rispetto con accesso da via Tasso, 109



Estratto foto prospettica

Fonte: Pictometry - Compagnia Generale Ripreseaeree

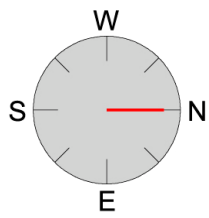

AMBIENTALE **Vincolo n. 118**

Giardino Caprotti con zona di rispetto con accesso da via Tasso, 109

Estratto di decreto di vincolo

IL MINISTRO SEGRETARIO DI STATO
PER LA PUBBLICA ISTRUZIONE

Vista la legge 29 giugno 1939 n° 1497 sulla protezione delle Bellezze Na-
rali;
Visto il Regolamento 3 giugno 1940, n° 1357, per l'applicazione della leg-
predetta; considerato che la Commissione Provinciale di Bergamo per la pro
zione delle Bellezze Naturali ha incluso nell'elenco delle cose da sottopor
alla tutela paesistica, compilato ai sensi dell'art. 2 della legge predet-
, il giardino di proprietà dei Signori Caprotti Armando e Guido fu Carlo,
to nel Comune di Bergamo, segnato in Catasto al n° di mappa 1593, foglio 9,
onfinante coi mappali 2244-2245-2246-2247-2248-2249-1600-184-1608-2774-1597-
772-2775-1578.
Riconosciuto che l'immobile predetto ha notevole interesse pubblico per la
on comune bellezza del giardino costruito con architettura e disposizione
ittorica di alberi secolari e giochi d'acqua, che torna a decoro dell'esteti
a cittadina.

D I C H I A R A:

L'immobile sopra indicato ha notevole interesse pubblico ai sensi della ci-
ata legge 29 giugno 1939 n° 1497, ed è quindi sottoposto a tutte le disposi-
ioni contenute nella legge stessa.
La presente dichiarazione sarà notificata al Sig. Caprotti Armando fu Car-
o o ad altro descritto, in Via T. Tasso 38 (Bergamo), in via amministrativa,
mezzo del messo comunale di Bergamo.
Essa verrà, a richiesta di questo Ministero, trascritta all'Ufficio dei Re
gistri Immobiliari, ed avrà efficacia in confronto di qualsiasi successivo pro
prietario, possessore o detentore a qualsiasi titolo.
Roma, 12 agosto 1949

IL MINISTRO
F.to: Gonella

MINISTERO P.I.
Direzione Belle Arti-Roma

Zona di rispetto del
giardino Caprotti

IL MINISTRO SEGRETARIO DI STATO
PER LA PUBBLICA ISTRUZIONE

copia

-o-

Vista la legge 29 giugno 1939 n° 1497 sulla protezione delle Bellezze natur
li;
Visto il Regolamento 3 giugno 1940, n° 1357, per l'applicazione della leg-
ge predetta;
Considerato che la Commissione Provinciale di Bergamo per la protezione
delle Bellezze Naturali ha incluso nell'elenco delle cose da sottoporre alla
tutela paesistica, compilato ai sensi dell'art. 2 della legge predetta,
il fabbricato con giardino di proprietà della Signora
Adelasio Nobile Piera fu Alessandro
sito nel Comune di BERGAMO, segnato in Catasto al numero di mappa 2772,
foglio 9, confinante ..... .
Riconosciuto che l'immobile predetto ha notevole interesse pubblico in re
lazione al caratteristico aspetto della località;

D I C H I A R A:

L'immobile sopra indicato ha notevole interesse pubblico ai sensi della
citata legge 29 giugno 1939 n° 1497, ed è quindi sottoposto a tutte le dispo
sizioni contenute nella legge stessa.
L'immobile di cui sopra è vincolato limitatamente a m. 10 di profondità
del fronte confinante col giardino Caprotti.
La presente dichiarazione sarà notificata alla Signora Adelasio Nob. Piera
fu Alessandro, in via amministrativa, a mezzo del messo comunale
di Bergamo.
Essa verrà, a richiesta di questo Ministero, trascritta all'Ufficio dei
Registri Immobiliari, ed avrà efficacia in confronto di qualsiasi successi-
vo proprietario, possessore o detentore a qualsiasi titolo.
Roma, 12 agosto 1949

IL MINISTRO
F.to: Gonella

MINISTERO P.I.
Direzione Belle Arti - Roma

Elementi identificativi riferiti al decreto di vincolo

Dati Ipotecari

Proprietà	Armando e Guido Caprotti fu Carlo
Decreto	12/08/1949
Notifica	10/02/1950

Dati Catastali

Sezione Cens.	Bergamo (Bergamo)
Foglio	9 (39)
Mappale/i	giardino: 1593 (92); zona di rispetto: 184, 1591, 1600, 1608, 2244, 2245, 2246, 2247, 2248, 2249, 2772, 2773, 2774, 2775 tutti in parte (81, 82, 90, 91, 94, 184, 1588, 1600, 2772, 2773, 2774, 2775 tutti in parte)

I dati tra parentesi sono riferiti al Nuovo Catasto Terreni

Estratto di mappa catastale

Vincolo n. 118 *AMBIENTALE*

Giardino Caprotti con zona di rispetto con accesso da via Tasso, 109

Estratto della carta tecnica comunale

Cartografia numerica realizzata con riprese aeree del novembre 1993, aggiornata per la trasposizione in database topografico con riprese aeree del 7 novembre 2007, collaudata il 6 luglio 2010.

Scala 1:2.000

Legenda dell'elaborato cartografico "PR8 - Vincoli e tutele" del Piano delle Regole del PGT

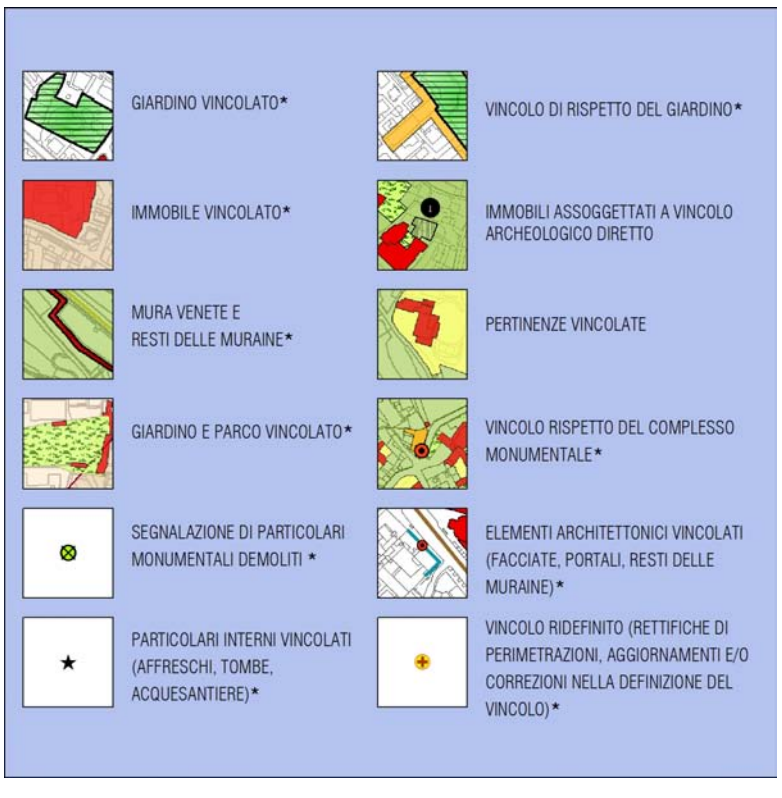

Informazioni

Giardino costruito con architettura e disposizione pittorica di alberi secolari e giochi d'acqua, che torna a decoro dell'estetica cittadina.[1] Larga oasi di verde all'interno di schiere di case; un rigagnolo alimenta un laghetto con statue; sul fondo è una grotta artificiale e un padiglione di gusto romantico, con una scaletta esterna che sale alla terrazza superiore.[2]

Tratto da: [1] Relazione allegata al decreto di vincolo. [2] Vanni Zanella, Bergamo Città, 2ª edizione, Azienda Autonoma di Turismo, Bergamo, 1977, pag. 138.

Giardino Caprotti con zona di rispetto con accesso da via Tasso, 109

Documentazione fotografica



Rilievi effettuati a cura di: Comune di Bergamo (Maggio 2009)

(Archivio fotografico dell'Ufficio SIT del Comune di Bergamo)