
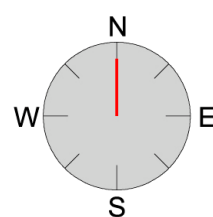


Complesso della Scuola "dei Tre Passi" in via Tasso, 14




Estratto foto prospettiva

Fonte: Pictometry - Compagnia Generale Ripresearee



Complesso della Scuola "dei Tre Passi" in via Tasso, 14

Estratto di decreto di vincolo


RACCOMANDATA CON R.R.

**SOPRINTENDENZA AI MONUMENTI
DELLA LOMBARDIA**

Milano li 28 07 1962

All'Amministrazione Provinciale
di
B E R G A M O
et p.c.
Ministero della Pubblica Istruzione
Direzione Generale delle
Antichità e Belle Arti
R O M A


N. 5511 LP/
Risposta a n. del N.
Allegati

OGGETTO **B E R G A M O -
Scuola dei tre passi -
Vincolo - mapp.1852 -**

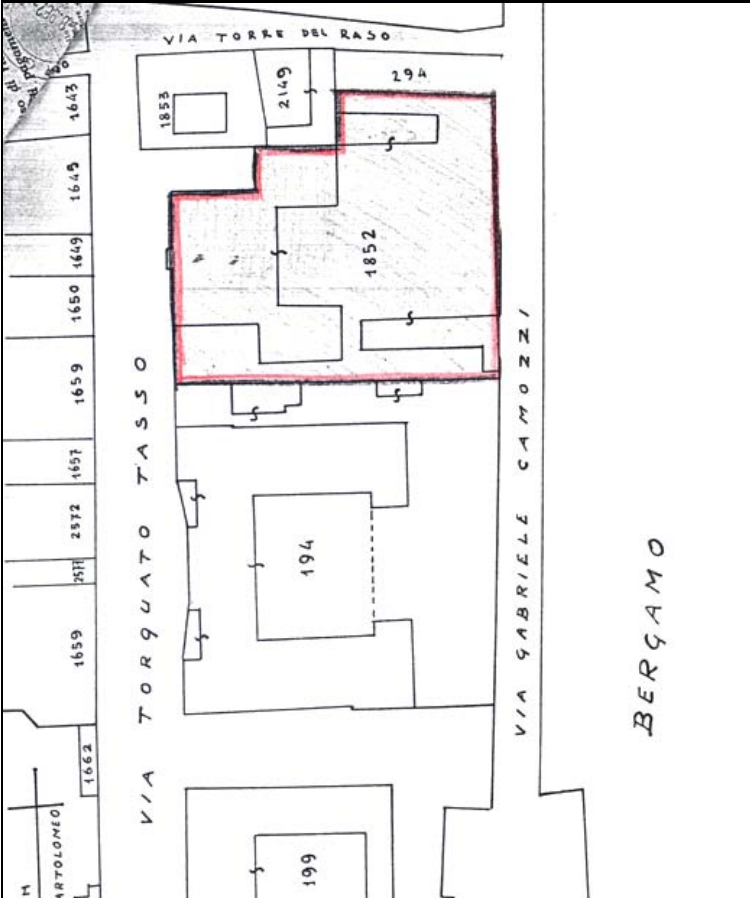
Per conoscenza e norma si informa che il complesso della Scuola dei Tre passi, segnata in catasto al mappale numero 1852, confinante con la Via F.Tasso, Via G.Camozzi, mappali 1853 e 2149, è sottoposta a tutte le disposizioni contenute ai sensi della vigente legge per la tutela delle cose di interesse artistico e storico 1° giugno 1939 n.1089.

"Edificio eretto tra il 1824-1926 dall'Arch. Giacomo Bianconi ed è esempio tipico di architettura neoclassica in Bergamo; l'edificio è assai legato al caratteristico ambiente attorno alla Prefettura con le sue linee sobrie ed il grandioso portale di ricca cimasa. Interessantissima ed elegante scenografia atria a colonne con la finissima decorazione di gusto pompeiano nelle volte."

p. IL SOPRINTENDENTE
L. Costantini


**LA PRESENTE NOTIFICA HA VALORE
DI DECRETO DI VINCOLO AI SENSI
DELLA LEGGE 1/6/1939 N. 1089.-**

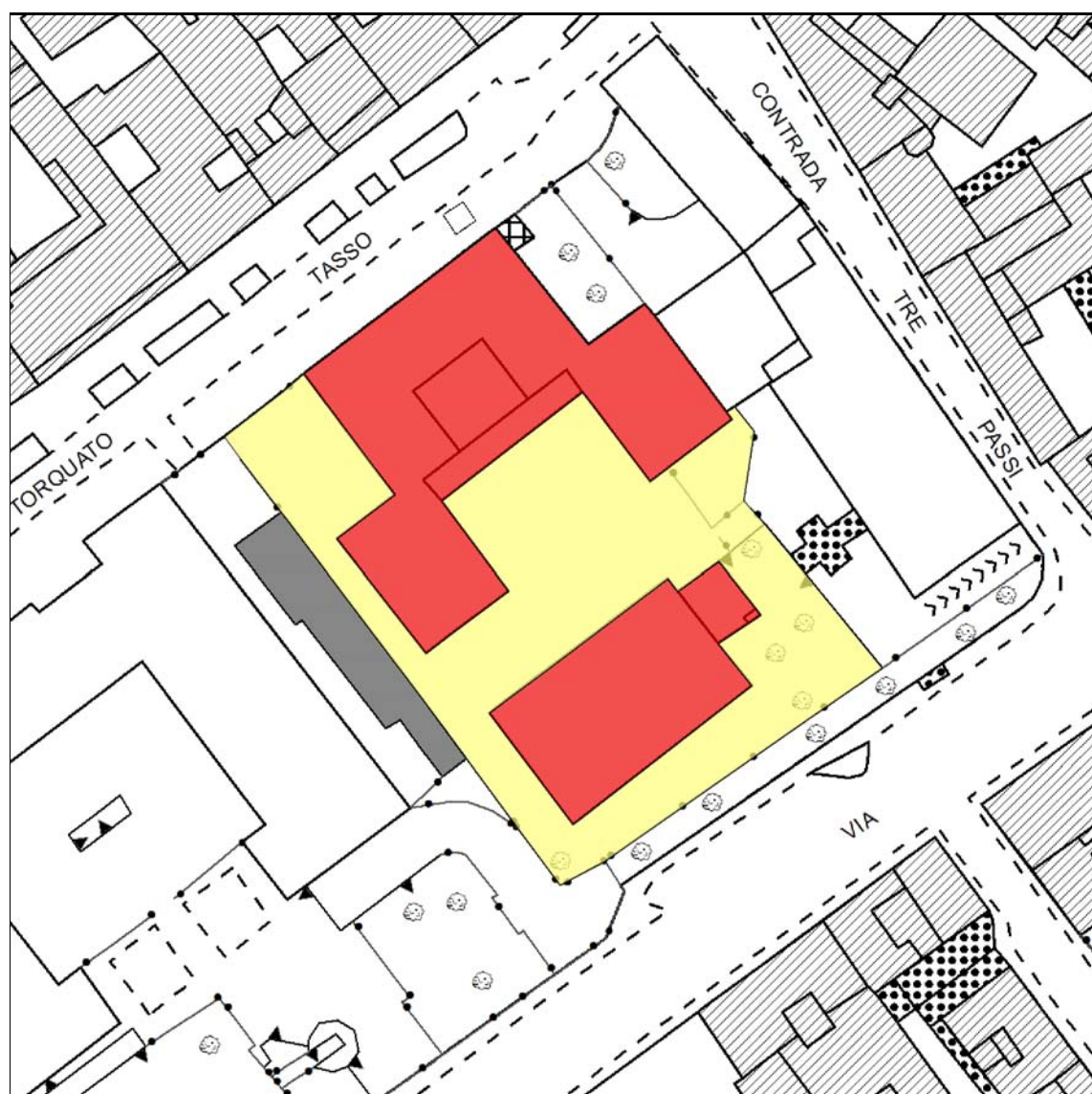
Elementi identificativi riferiti al decreto di vincolo

	Dati Ipotecari	Estratto di mappa catastale
Proprietà	Amministrazione Provinciale	
Decreto	28/07/1962	
Notifica	28/07/1962	
	Dati Catastali	
Sezione Cens.	Bergamo (Bergamo)	
Foglio	9 (51)	
Mappale/i	1852 (1852 in parte)	

I dati tra parentesi sono riferiti al Nuovo Catasto Terreni

Vincolo n. 167 CULTURALE

Complesso della Scuola "dei Tre Passi" in via Tasso, 14



Estratto della carta tecnica comunale

Cartografia numerica realizzata con riprese aeree del novembre 1993, aggiornata per la trasposizione in database topografico con riprese aeree del 7 novembre 2007, collaudata il 6 luglio 2010.

Scala 1:1.000

Legenda dell'elaborato cartografico "PR8 - Vincoli e tutele" del Piano delle Regole del PGT

	GIARDINO VINCOLATO*		VINCOLO DI RISPETTO DEL GIARDINO*
	IMMOBILE VINCOLATO*		IMMOBILI ASSOGGETTATI A VINCOLO ARCHEOLOGICO DIRETTO
	MURA VENETE E RESTI DELLE MURAINI*		PERTINENZE VINCOLATE
	GIARDINO E PARCO VINCOLATO*		VINCOLO RISPETTO DEL COMPLESSO MONUMENTALE*
	SEGNALAZIONE DI PARTICOLARI MONUMENTALI DEMOLITI *		ELEMENTI ARCHITETTONICI VINCOLATI (FACCIAE, PORTALI, RESTI DELLE MURAINI)*
	PARTICOLARI INTERNI VINCOLATI (AFFRESCHI, TOMBE, ACQUESANTIERE)*		VINCOLO RIDEFINITO (RETTIFICHE DI PERIMETRAZIONI, AGGIORNAMENTI E/O CORREZIONI NELLA DEFINIZIONE DEL VINCOLO)*


Informazioni

Edificio eretto tra il 1824-1926 dall'arch. Giacomo Bianconi ed è esempio tipico di architettura neoclassica in Bergamo: l'edificio è assai legato al caratteristico ambiente attorno alla Prefettura con le sue linee sobrie ed il grandioso portale con ricca cimasa. Interessantissimo ed elegante scenografico atrio a colonne con la finissima decorazione di gusto pompeiano nelle volte.¹

Tratto da: ¹ Relazione allegata al decreto di vincolo.

Complesso della Scuola "dei Tre Passi" in via Tasso, 14

Documentazione fotografica



Rilievi effettuati a cura di: Comune di Bergamo (Aprile 2009)

(Archivio fotografico dell'Ufficio SIT del Comune di Bergamo)