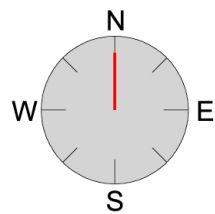


Giardino in via del Lazzaretto angolo via Baioni




Estratto foto prospettica

Fonte: Pictometry - Compagnia Generale Ripresearee



Giardino in via del Lazzaretto angolo via Baioni

Estratto di decreto di vincolo



Mod. II (Serviz. Generale)

Il Ministro Segretario di Stato

PER LA PUBBLICA ISTRUZIONE

Vista la legge 29 giugno 1939, n. 1497, sulla protezione delle bellezze naturali;

Visto il Regolamento 3 giugno 1940, n. 1357, per l'applicazione della legge predetta;

Considerato che la Commissione Provinciale di Bergamo per la protezione delle bellezze naturali ha incluso nell'elenco delle cose da sottoporre alla tutela paesistica, compilato ai sensi dello Art. 2 della legge predetta, il giardino di proprietà del Sig. Mazza De' Piccioli Lorenzo fu Guido, sito nel Comune di Bergamo, segnato in catasto al numero di mappa 849, confinante coi mappali nn. 1066=1068=474/b, un tratto della Via Lazzaretto e tratto della Via Baioni;

Riconosciuto che l'immobile predetto ha notevole interesse pubblico, perché con la sua vegetazione arborea comprendente pregiate essenze arboree come cedri e varie altre essenze secolari, costituisce una attraente zona di verde nell'ambito cittadino;

D E C R E T A :


Il giardino di proprietà del Sig. Mazza De' Piccioli Lorenzo fu Guido, sito nel Comune di Bergamo, segnato in catasto al numero di mappa 849, confinante con i mappali nn. 1066=1068=474/b, un tratto della Via Lazzaretto e un tratto della Via Baioni, poiché ha notevole interesse pubblico, in quanto con la sua vegetazione arborea comprendente pregiate essenze arboree come cedri e varie altre essenze secolari, costituisce una attraente zona di verde nell'ambito cittadino, è sottoposta a tutte le disposizioni contenute nella legge stessa.

Il presente decreto sarà notificato al Sig. Mazza De' Piccioli Lorenzo, residente a Bergamo - Viale V. Emanuele n. 71 - in via amministrativa, a mezzo del messo comunale di Bergamo.

Esso verrà, a richiesta di questo Ministero, trascritto alla Conservatoria dei Registri Immobiliari, ed avrà efficacia in confronto di qualsiasi ~~successivo~~ proprietario, possessore o detentore a qualsiasi titolo.

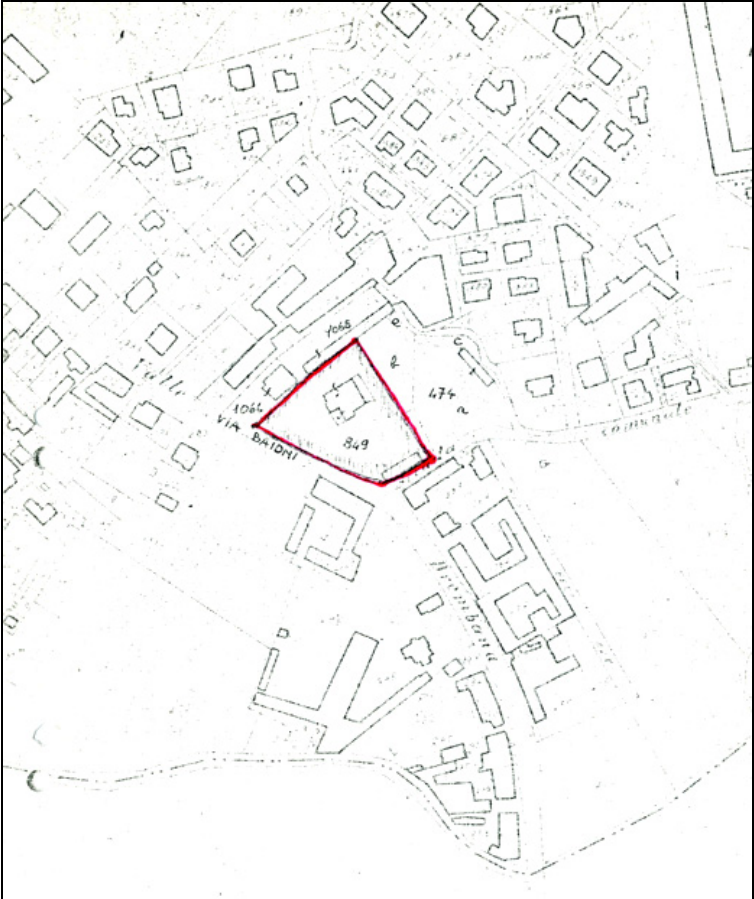
Roma, li 8 GIU 1964

IL MINISTRO



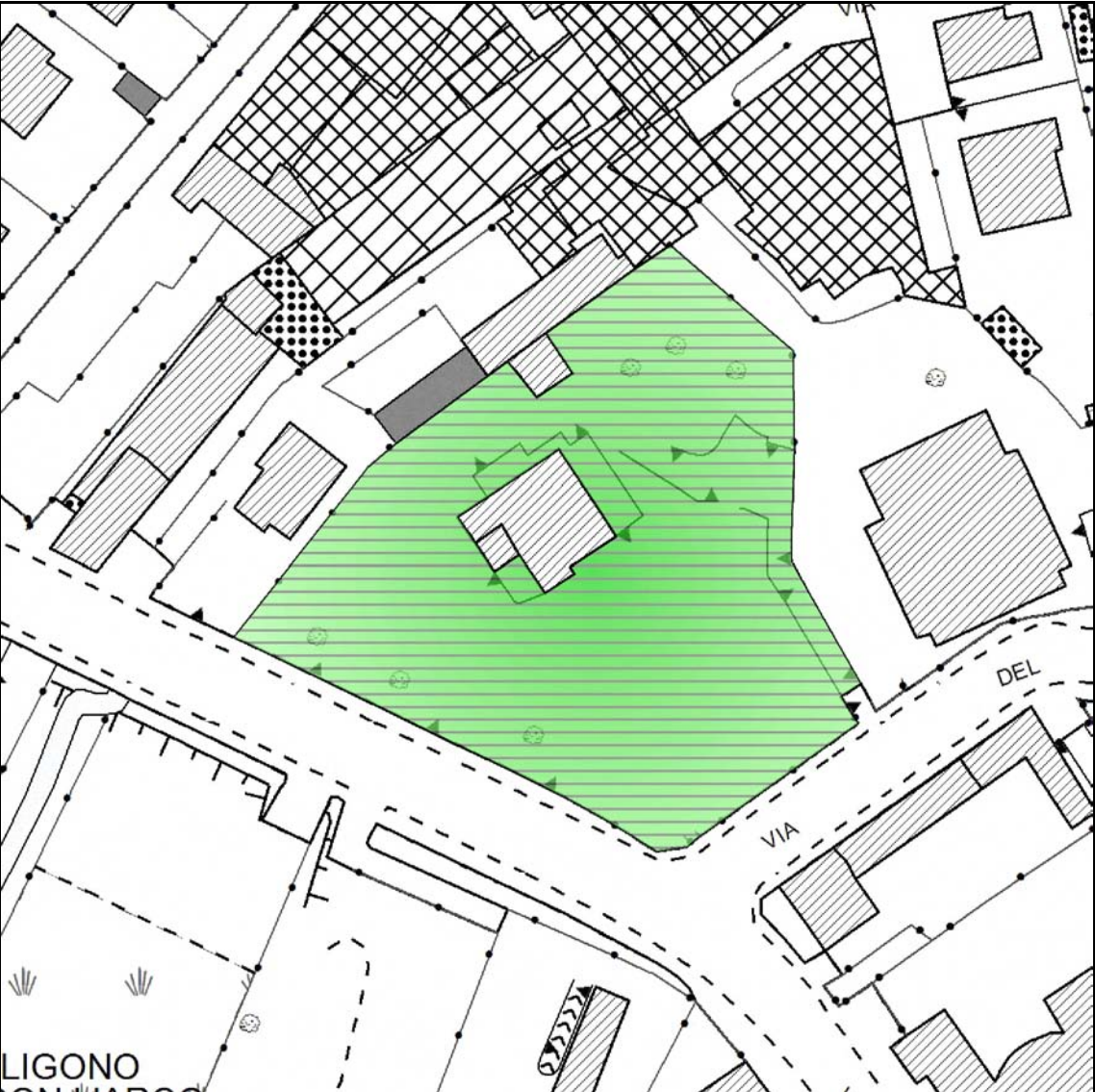
Per copia conforme
IL PRIMO DIRIGENTE
di N. 100

Elementi identificativi riferiti al decreto di vincolo

	Dati Ipotecari	Estratto di mappa catastale
Proprietà	Mazza de' Piccioli Lorenzo	
Decreto	08/06/1964	
Notifica	01/07/1964	
	Dati Catastali	
Sezione Cens.	Valtesse (Bergamo)	
Foglio	6 (22)	
Mappale/i	849 (849 in parte)	

I dati tra parentesi sono riferiti al Nuovo Catasto Terreni

Giardino in via del Lazzaretto angolo via Baioni



Estratto della carta tecnica comunale

Cartografia numerica realizzata con riprese aeree del novembre 1993, aggiornata per la trasposizione in database topografico con riprese aeree del 7 novembre 2007, collaudata il 6 luglio 2010.

Scala 1:1.000

Legenda dell'elaborato cartografico "PR8 - Vincoli e tutele" del Piano delle Regole del PGT

	GIARDINO VINCOLATO*		VINCOLO DI RISPETTO DEL GIARDINO*
	IMMOBILE VINCOLATO*		IMMOBILI ASSOGGETTATI A VINCOLO ARCHEOLOGICO DIRETTO
	MURA VENETE E RESTI DELLE MURAINI*		PERTINENZE VINCOLATE
	GIARDINO E PARCO VINCOLATO*		VINCOLO RISPETTO DEL COMPLESSO MONUMENTALE*
	SEGNALAZIONE DI PARTICOLARI MONUMENTALI DEMOLITI *		ELEMENTI ARCHITETTONICI VINCOLATI (FACCIAE, PORTALI, RESTI DELLE MURAINI)*
	PARTICOLARI INTERNI VINCOLATI (AFFRESCHI, TOMBE, ACQUESANTIERE)*		VINCOLO RIDEFINITO (RETTIFICHE DI PERIMETRAZIONI, AGGIORNAMENTI E/O CORREZIONI NELLA DEFINIZIONE DEL VINCOLO)*

Informazioni

Giardino di notevole interesse pubblico perché con la sua vegetazione arborea comprendente pregiate essenze arboree come cedri e varie altre essenze secolari, costituisce un'attraente zona di verde nell'ambito cittadino.¹

Tratto da: ¹ Relazione allegata al decreto di vincolo.

Giardino in via del Lazzaretto angolo via Baioni

Documentazione fotografica



Rilievi effettuati a cura di: Comune di Bergamo (Maggio 2009)

(Archivio fotografico dell'Ufficio SIT del Comune di Bergamo)