Vincolo n. 212 *ARCHEOLOGICO*

Ritrovamenti archeologici in piazza Rosate

Estratto foto prospettica

Fonte: Pictometry - Compagnia Generale Ripreseaeree

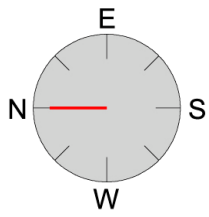

ARCHEOLOGICO **Vincolo n. 212**

Ritrovamenti archeologici in piazza Rosate

Estratto di decreto di vincolo

Mod 300

12/11 1985

Ministero per i Beni Culturali e Ambientali
SOPRINTENDENZA ARCHEOLOGICA
DI
P.zza 22

Prot. N. 983 NF/ Allegati
Racc. a/r n. 1007

Sig. Sindaco del
Comune di
BERGAMO

Risposta al Foglio del
Div. Sez. N.°

OGGETTO: BERGAMO - F.4, P.zza Rosate
Declaratoria.

PER COPIA CONFORME
IL COLLABORATORE AMM.VO
(Lorenzo Pirrotta)

e p.c. Ufficio Centrale
Div. IV
Via di S.Michele,22
ROMA

Nel corso del rifacimento dei lavori di rifacimento delle tubazioni e del manto stradale, condotto a partire dal 27/10/88 sotto la direzione di questa Soprintendenza si è individuata nel settore N-E di P.zza Rosate, antistante S.Maria Maggiore, alla profondità di cm.30 dal livello pavimentale recente, la presenza sia di una stratificazione integra riferibile ad età altomedievale, sia di una struttura muraria in pietra di età medievale conservata per una lunghezza accertata di m.15, sia di una sottostante stratificazione e di una struttura muraria inquadrabili in età romana.

VISTA la legge 1 giugno 1939 n.1089 sulla tutela delle cose d'interesse artistico e storico;

CONSIDERATO che nell'area è presente un interessante deposito pluristratificato con materiali di età medievale e romana;

Si dichiara l'interesse archeologico particolarmente importante ai sensi degli artt. 1 e 4 della legge 1/6/1939, n.1089, dell'area sita in Comune di Bergamo, distinta in catasto al F.4 del predetto Comune, come individuato nell'allegata planimetria che costituisce parte integrante della presente nota, di proprietà comunale, che verrà sottoposta a tutte le disposizioni di tutela previste nella sopracitata legge n.1089 del 1939.
Consegue da questo che la prosecuzione della posa delle tubazioni nonchè della nuova pavimentazione porterebbe alla distruzione dei resti e della stratificazione di importante interesse archeologico e quindi alla violazione della Legge 1/6/1939 n.1089.

Si fa presente infine che la distruzione dei sopraddetti è sanzionata penalmente ai sensi dell'art.733 C.P.

IL SOPRINTENDENTE REGG.TE
(Elisabetta Roffia)

Elementi identificativi riferiti al decreto di vincolo

Dati Ipotecari

Proprietà	
Decreto	12/11/1988
Notifica	

Dati Catastali

Sezione Cens.	Bergamo (Bergamo)
Foglio	4 (37)
Mappale/i	

I dati tra parentesi sono riferiti al Nuovo Catasto Terreni

Estratto di mappa catastale

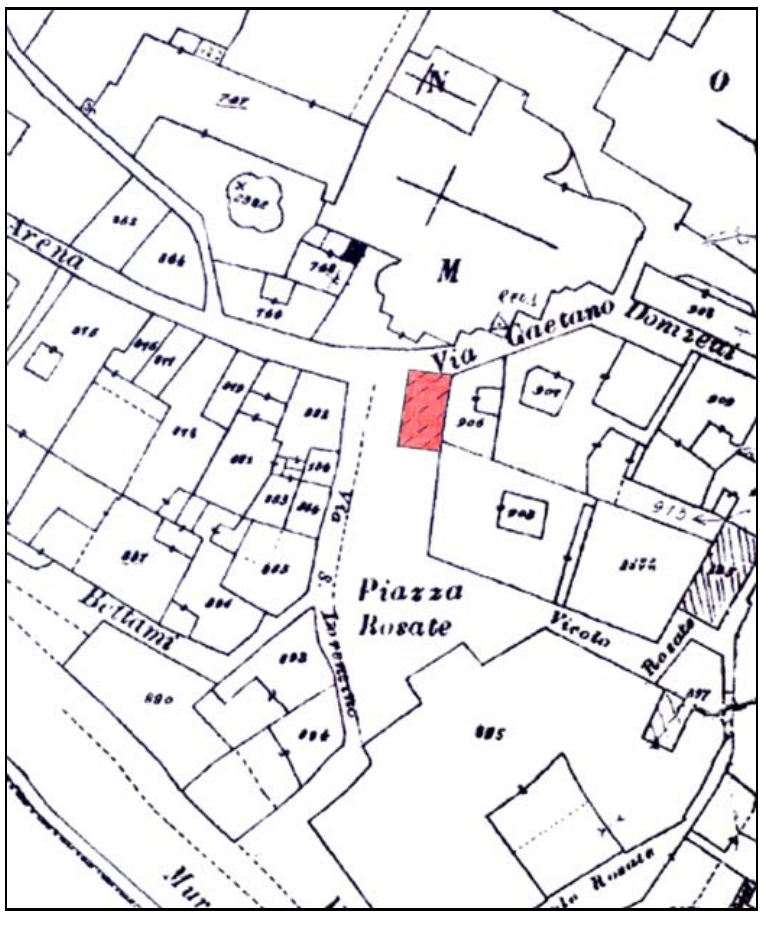

Vincolo n. 212 *ARCHEOLOGICO*

Ritrovamenti archeologici in piazza Rosate

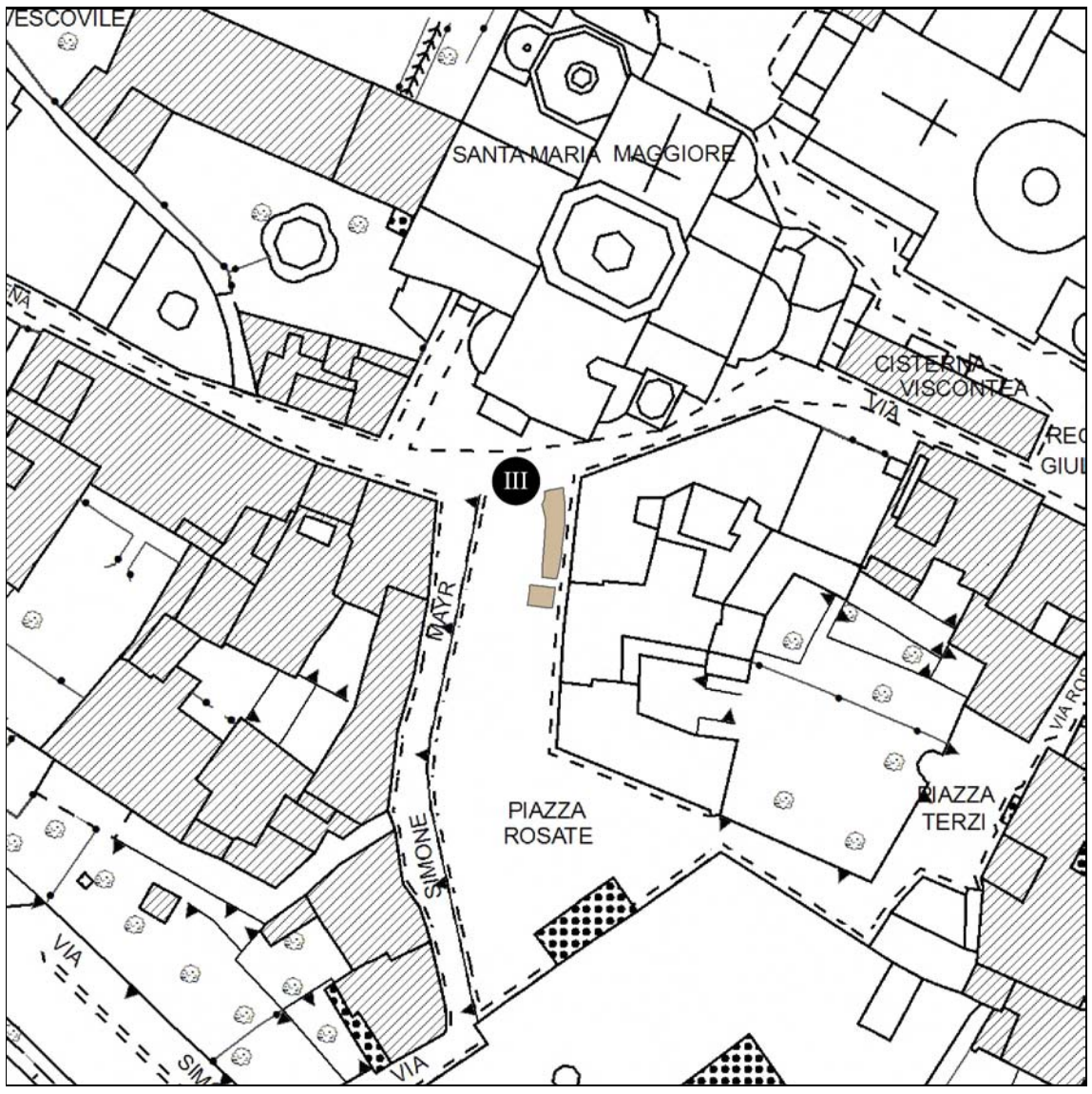

Estratto della carta tecnica comunale

Cartografia numerica realizzata con riprese aeree del novembre 1993, aggiornata per la trasposizione in database topografico con riprese aeree del 7 novembre 2007, collaudata il 6 luglio 2010.

Scala 1:1.000

Legenda dell'elaborato cartografico "PR8 - Vincoli e tutele" del Piano delle Regole del PGT

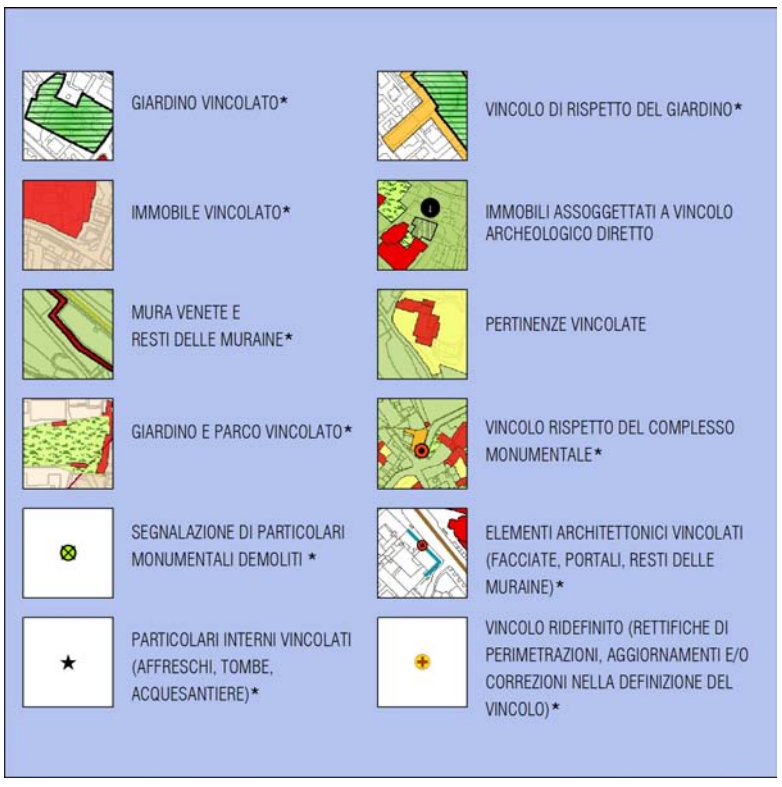

Informazioni

Nel corso dei lavori di rifacimento delle tubazioni e del manto stradale, condotto a partire dal 27/10/1988 sotto la direzione di questa Soprintendenza si è individuata nel settore N-E di piazza Rosate, antistante S. Maria Maggiore, alla profondità di cm 30 dal livello pavimentale recente, la presenza sia di una stratificazione integra riferibile ad età altomedievale, sia di una struttura muraria in pietra di età medievale conservata per una lunghezza accertata di m 15, sia di una sottostante stratificazione e di una struttura muraria inquadrabili in età romana.[1] _____

Tratto da: [1] Relazione allegata al decreto di vincolo.

ARCHEOLOGICO **Vincolo n. 212**

Ritrovamenti archeologici in piazza Rosate

Documentazione fotografica



Rilievi effettuati a cura di: Soprintendenza Archeologica di Milano

(Archivio fotografico dell'Ufficio SIT del Comune di Bergamo)