ALLESTIMENTO DI CANTIERE VIA SAN GIOVANNI FASE 2 E FASE 3 - durata 8 settimane (SCALA 1:500)

SEZIONE TIPO DI CANTIERIZZAZIONE A-A (FASE 2 E 3)
SCALA 1:50

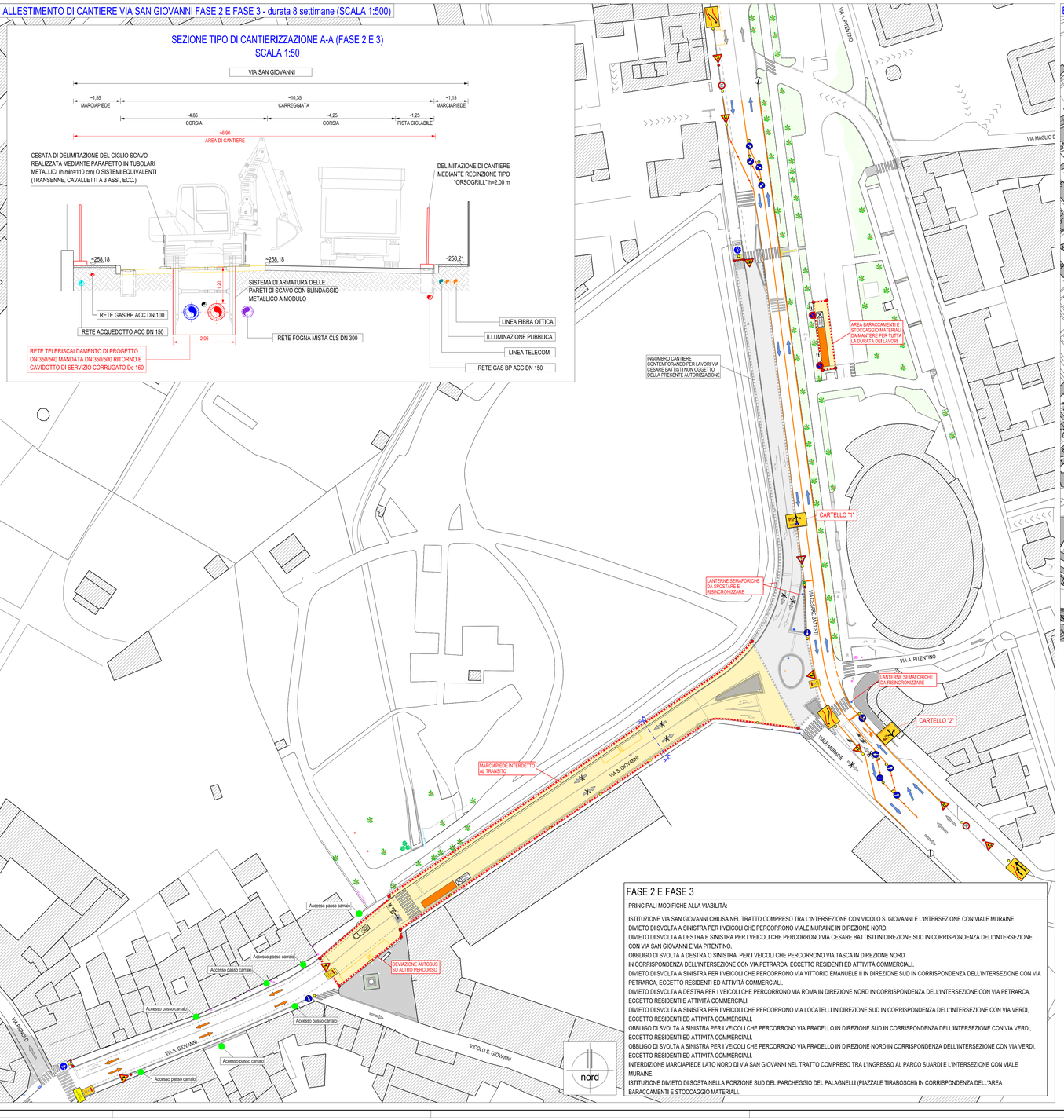

FASE 2 E FASE 3

PRINCIPALI MODIFICHE ALLA VIABILITÀ:

ISTITUZIONE VIA SAN GIOVANNI CHIUSA NEL TRATTO COMPRESO TRA L'INTERSEZIONE CON VICOLO S. GIOVANNI E L'INTERSEZIONE CON VIALE MURAINE.
DIVIETO DI SVOLTA A SINISTRA PER I VEICOLI CHE PERCORRONO VIALE MURAINE IN DIREZIONE NORD.
DIVIETO DI SVOLTA A DESTRA E SINISTRA PER I VEICOLI CHE PERCORRONO VIA CESARE BATTISTI IN DIREZIONE SUD IN CORRISPONDENZA DELL'INTERSEZIONE CON VIA SAN GIOVANNI E VIA PITENTINO.
OBBLIGO DI SVOLTA A DESTRA O SINISTRA PER I VEICOLI CHE PERCORRONO VIA TASCA IN DIREZIONE NORD IN CORRISPONDENZA DELL'INTERSEZIONE CON VIA PETRARCA, ECCETTO RESIDENTI ED ATTIVITÀ COMMERCIALI.
DIVIETO DI SVOLTA A SINISTRA PER I VEICOLI CHE PERCORRONO VIA VITTORIO EMANUELE II IN DIREZIONE SUD IN CORRISPONDENZA DELL'INTERSEZIONE CON VIA PETRARCA, ECCETTO RESIDENTI ED ATTIVITÀ COMMERCIALI.
DIVIETO DI SVOLTA A DESTRA PER I VEICOLI CHE PERCORRONO VIA ROMA IN DIREZIONE NORD IN CORRISPONDENZA DELL'INTERSEZIONE CON VIA PETRARCA, ECCETTO RESIDENTI ED ATTIVITÀ COMMERCIALI.
DIVIETO DI SVOLTA A SINISTRA PER I VEICOLI CHE PERCORRONO VIA LOCATELLI IN DIREZIONE SUD IN CORRISPONDENZA DELL'INTERSEZIONE CON VIA VERDI, ECCETTO RESIDENTI ED ATTIVITÀ COMMERCIALI.
OBBLIGO DI SVOLTA A SINISTRA PER I VEICOLI CHE PERCORRONO VIA PRADELLO IN DIREZIONE SUD IN CORRISPONDENZA DELL'INTERSEZIONE CON VIA VERDI, ECCETTO RESIDENTI ED ATTIVITÀ COMMERCIALI.
OBBLIGO DI SVOLTA A SINISTRA PER I VEICOLI CHE PERCORRONO VIA PRADELLO IN DIREZIONE NORD IN CORRISPONDENZA DELL'INTERSEZIONE CON VIA VERDI, ECCETTO RESIDENTI ED ATTIVITÀ COMMERCIALI.
INTERDIZIONE MARCIAPIEDE LATO NORD DI VIA SAN GIOVANNI NEL TRATTO COMPRESO TRA L'INGRESSO AL PARCO SUARDI E L'INTERSEZIONE CON VIALE MURAINE.
ISTITUZIONE DIVIETO DI SOSTA NELLA PORZIONE SUD DEL PARCHEGGIO DEL PALAGNELLI (PIAZZALE TIRABOSCHI) IN CORRISPONDENZA DELL'AREA BARACCAMENTI E STOCCAGGIO MATERIALI.

ESTRATTO PLANIMETRICO PRINCIPALI DEVIAZIONI GENERALI PER LAVORI FASE 2 E 3 VIA SAN GIOVANNI (SCALA 1:2.500)

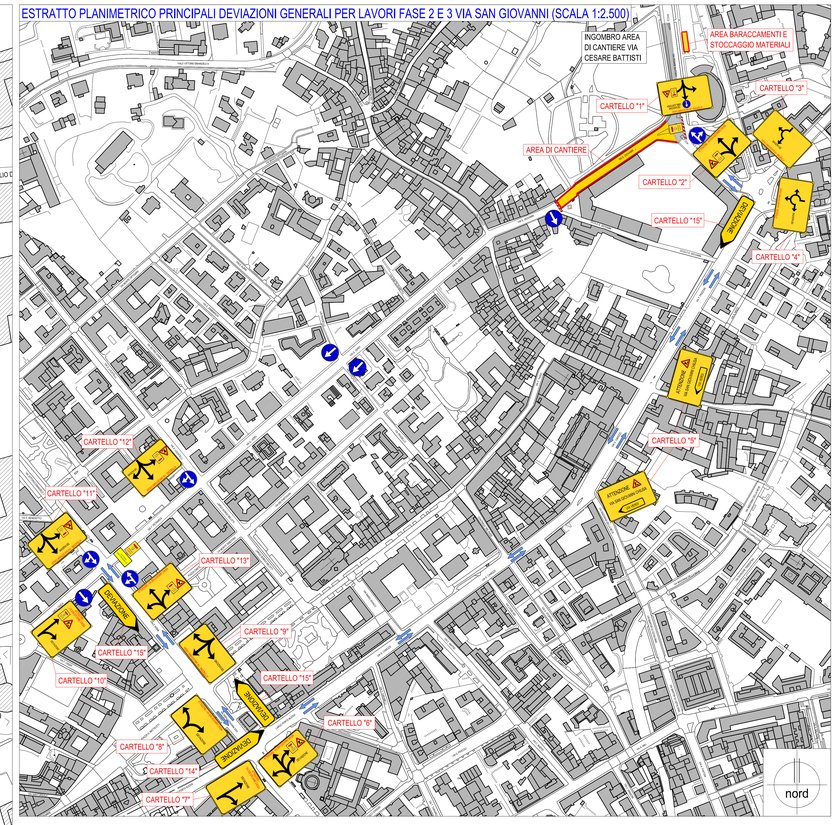

ESTRATTO PLANIMETRICO (SCALA 1:5.000)

NOTA

L'ACCESSO AI PASSI CARRAI DOVRÀ ESSERE GARANTITO, SE TECNICAMENTE POSSIBILE NEL RISPETTO DELLE NORME DI SICUREZZA, POSIZIONANDO PIASTRE CARRABILI SULLO SCAVO IN CORRISPONDENZA DEGLI INGRESSI.

LE MANOVRE DI IMMISSIONE DEI MEZZI DI CANTIERE NELLA VIABILITÀ ORDINARIA DOVRANNO ESSERE EFFETTUATE MEDIANTE AUSILIO DI MOVIERI A TERRA.

NOTA BENE SEGNALETICA

LA CARTELLONISTICA DI CANTIERE DA INSTALLARE SECONDO QUANTO PRESCRITTO DAGLI SCHEMI SEGNALETICI TIPO INDICATI DAL D.M. 10-07-02 SARA' RAPPRESENTATA NEGLI SPECIFICI ELABORATI DEL PIANO DI SICUREZZA E COORDINAMENTO E SARA' DA VERIFICARE E CONCORDARE PRIMA DELL'INIZIO DEI LAVORI CON IL CORPO DI POLIZIA LOCALE DEL COMUNE DI BERGAMO IN SEDE DI RILASCIO DELL'ORDINANZA.

ANALOGAMENTE I CARTELLI DI PRESEGNALAZIONE DEL CANTIERE PER LE EVENTUALI DEVIAZIONI GENERALI DEL TRAFFICO SU PERCORSI ALTERNATIVI SARANNO DISPOSTI SECONDO LE INDICAZIONI OTTENUTE DAGLI ORGANI PREPOSTI IN FASE DI RILASCIO DELLE AUTORIZZAZIONI E DELLE ORDINANZE.

CARTELLI SEGNALETICI - FASE 2 E FASE 3

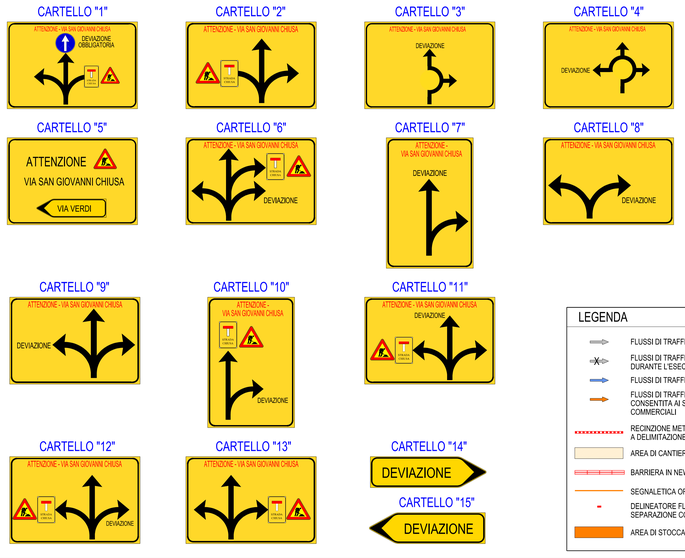

LEGENDA

- FLUSSI DI TRAFFICO ORDINARI
- FLUSSI DI TRAFFICO SOPPRESSI DURANTE L'ESECUZIONE DEI LAVORI
- FLUSSI DI TRAFFICO VIABILITA' PROVVISORIA
- FLUSSI DI TRAFFICO VIABILITA' PROVVISORIA CONSENTITA AI SOLI RESIDENTI E ATTIVITÀ COMMERCIALI
- RECINZIONE METALLICA TIPO "ORSOGRILL" A DELIMITAZIONE DELL'AREA DI CANTIERE
- AREA DI CANTIERE
- BARRIERA IN NEW JERSEY
- SEGNALETICA ORIZZONTALE TEMPORANEA
- DELINEATORE FLESSIBILE PER SEPARAZIONE CORSIE
- AREA DI STOCCAGGIO MATERIALI (30 m²)

a2a calore e servizi

COMUNE DI BERGAMO

REALIZZAZIONE SISTEMA DI TELERISCALDAMENTO A SERVIZIO DELLA CITTÀ DI BERGAMO

VIA VERDI E VIA S. GIOVANNI

Maximo 1349821

PRATICA AUTORIZZATIVA MANOMISSIONE SUOLO PUBBLICO

ORDINE DEGLI INGEGNERI DELLA PROVINCIA DI BERGAMO
A 4411
Francesco Oberto
FRANCESCO OBERTO
Civile ed Ambientale
Industriale
Dell'Informazione

LA PRESENTE REVISIONE ANNULLA E SOSTITUISCE I SEGUENTI ELABORATI

n° revisione	id. file	data	note

SPACE
PROGETTAZIONE COORDINAMENTO SICUREZZA TELECOMUNICAZIONI AMBIENTE
Studio Pezzoppo & Associati Consulting Engineering S.r.l. - Brescia, Via S.Angela Merici,8
tel. +39.030.2700026 - e-mail: info@studiopezzoppo.it - www.studiopezzoppo.it

descrizione :

LAYOUT DI CANTIERE FASE 1, FASE 2 E 3, SEZIONI E PRINCIPALI MODIFICHE ALLA VIABILITÀ

crh	id. file	rev.	redatto	verificato	approvato	data	scala	n. elaborato
19 | 002 | 14	-	00	GC	FO	FO	MAG. 2022	1:5.000; 1:2.500; 1:500; 1:50	PS | 11 | 01

A TERMINI DI LEGGE E' VIETATO RIPRODURRE, COPIARE O COMUNICARE A TERZI IL CONTENUTO DEL PRESENTE ELABORATO SENZA SPECIFICO CONSENSO SCRITTO, CON FALLITO NON AUTORIZZATO SARA' PERSEGUITO A NORMA DI LEGGE